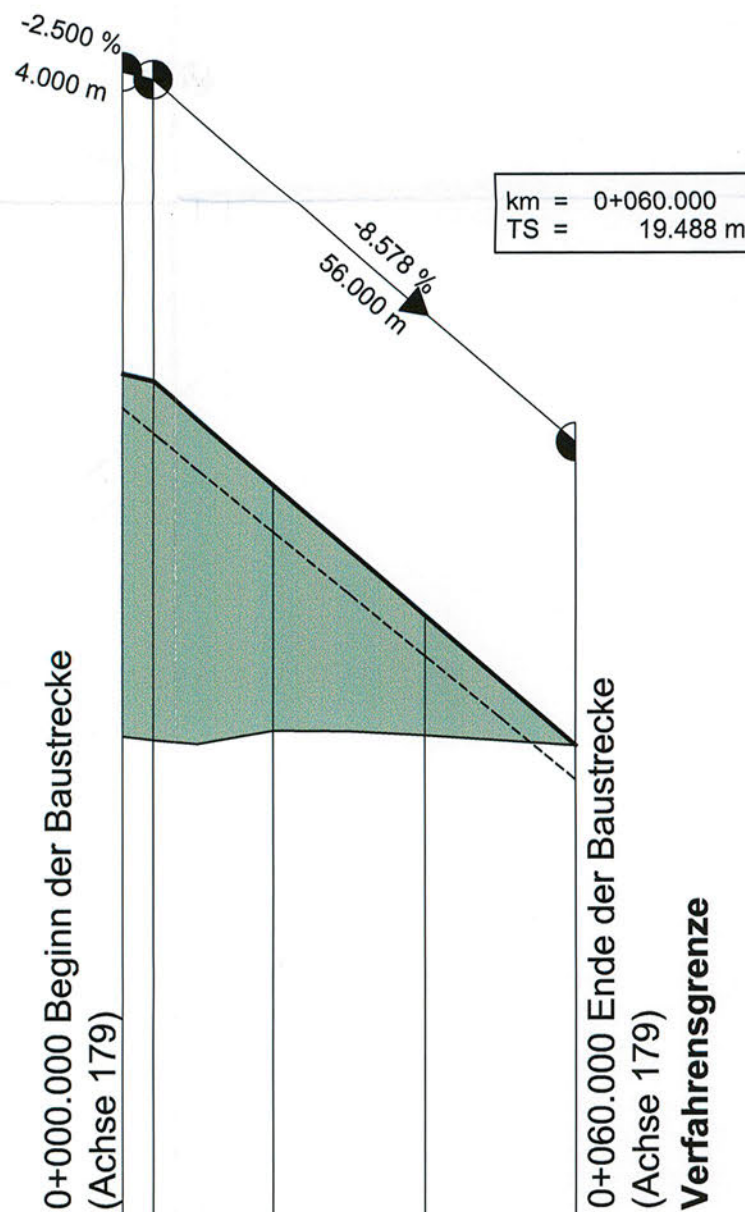


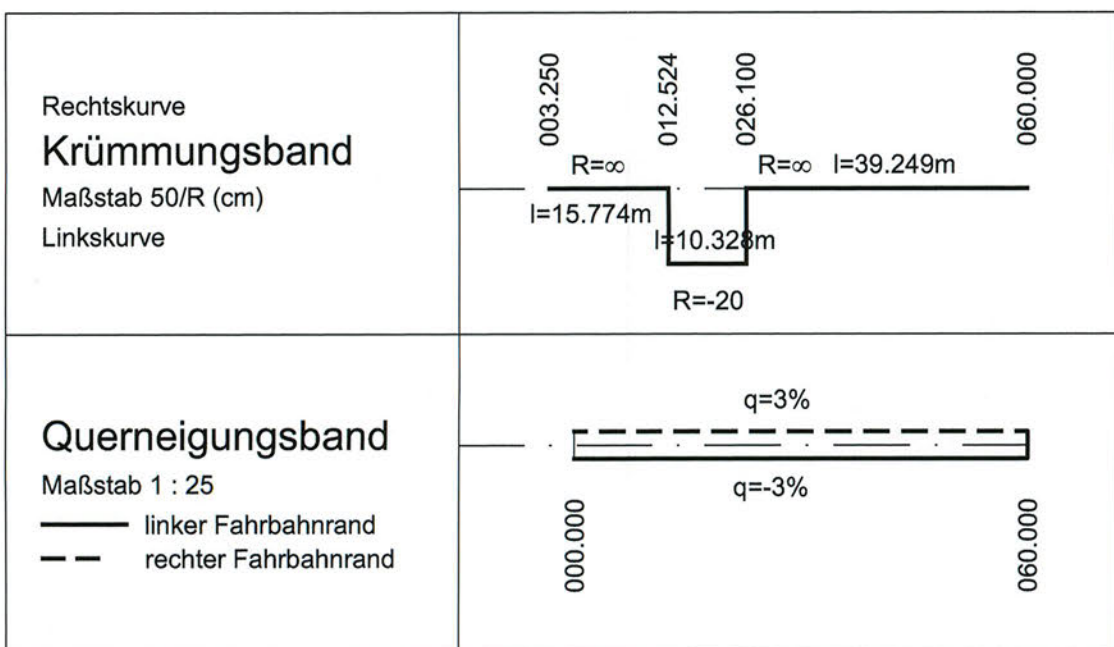
km = 0+000.000
TS = 24.391 m

km = 0+004.000
TS = 24.291 m

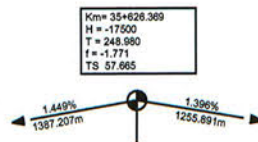
km = 0+060.000
TS = 19.488 m



Gradiente 179	24.391	24.291	22.919	21.203	19.488
vorh. Gelände	19.614		19.689	19.623	19.488
Bau-km	0.000	4.000	20.000	40.000	60.000
km	0+000			0+050	



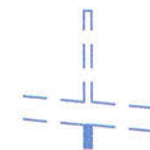
Zeichenerklärung



Neigungsbrechpunkt mit Angabe von Gefälle und Steigung in Prozent, Länge der Gefälle- (Steigungs-) Strecke und Halbmesser



Entwässerungsleitung links mit Schacht



Vollsickerrohrleitung links mit Schacht




Damm



Einschnitt



Sohle Mulde links



Sohle Mulde rechts



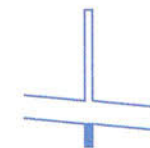
Oberkante Planum




Gradientenhochpunkt bzw. Gradiententiefpunkt




Entwässerungsleitung Mittelstreifen mit Schacht



Vollsickerrohrleitung Mittelstreifen mit Schacht



Entwässerungsleitung rechts mit Schacht



Vollsickerrohrleitung rechts mit Schacht

Nr.	Art der Änderung	Datum	Name

<p>MECKLENBURGISCHES INGENIEURBÜRO FÜR VERKEHRSBAU GMBH SCHWERIN Ludwigluster Chaussee 72 , 19061 Schwerin , Telefon: 0385/39960 , Telefax: 0385/397127</p>	<p>P:106096100/CADIENTWPLAN/PLANHP_06.091 H179/0.16m* 24.06.2009</p>		
	<p>Krüger Schwerin, den 06/2009 Geschäftsführer</p>		
<p>MERKEL INGENIEUR CONSULT Blismarkallee 1 , 24105 Kiel , Telefon: 0431/339310 , Telefax: 0431/337269</p>	Datum	Zeichen	
	bearb.	06/2009	Goldschmidt
	gez.	06/2009	Brunner
	gepr.	06/2009	Lass

<p>Straßenbauverwaltung Land Schleswig - Holstein</p>		<p>Unterlage Nr. 8.3 Blatt Nr. 9 Bau-km</p>
<p>Straße : BAB A 20 Betr.-km: Nächster Ort: Hartenholm</p>		<p>Datum Zeichen</p>
<p>Neubau der BAB A 20 Nord-West-Umfahrung Hamburg</p>		<p>bearbeitet gezeichnet geprüft 06/2009 Heitmann</p>
<p>Teil A A 7 bis B206 westlich Wittenborn</p>		<p>Höhenplan Achse 179 Gradiente 179 Bau-km 0+000.000 - 0+060.000 Maßstab 1 : 1.000 / 100</p>
<p>Bau-km: 16+100.000 bis 35+776.347</p>		<p>Aufgestellt: Landesbetrieb Straßenbau und Verkehr Schleswig - Holstein Niederlassung Lübeck Projektgruppe A20</p>
<p>Lüth Lübeck, den 29.06.2009</p>		<p>Festgestellt mit Beschluss vom 27.04.2017 Az.: 405 - 553.32 - A20 - 01/11 Dieser festgestellte Plan ist Bestandteil des vorbezeichneten Beschlusses. Für die Angabe der Rechtsgrundlagen und deren Fundstellen wird auf den Planfeststellungsbeschluss verwiesen. Kiel, den 27.04.2017 Landesbetrieb Straßenbau und Verkehr Schleswig-Holstein -Planfeststellungsbehörde-</p>
<p>Planfeststellungsunterlage vom 29.06.2009</p>		<p>gez. Quirnbach</p>
<p>Anlage: 8.3 Blatt: 9</p>		