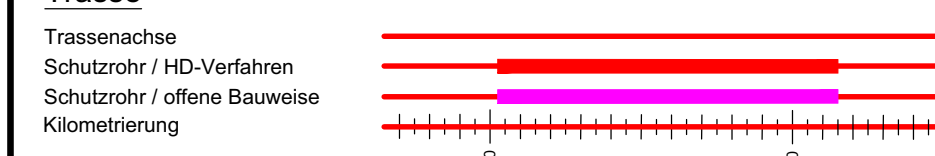


**Legende:**

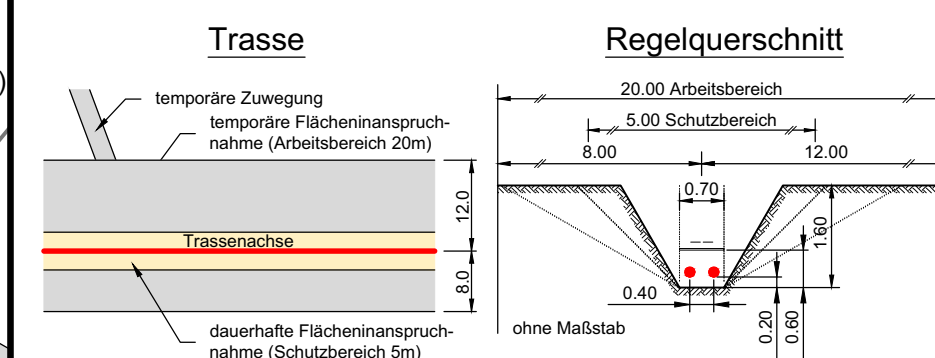
**Grenzen:**

Land		Gemarkung	
Kreis		Flur	
Stadt/Gem.		Flurstück	
Zaun		Abtrottelplatz mit Nummerierung	
Freileitung		Rohrleitung	
Kabel		Richtfunk	
Kreuzungsnummer	001	Flurstücksnummer	35/6

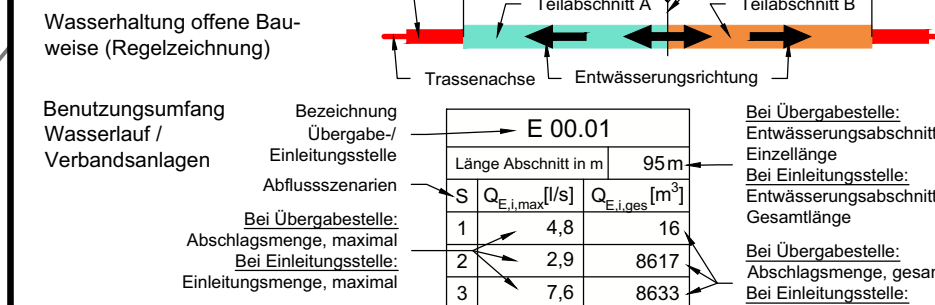
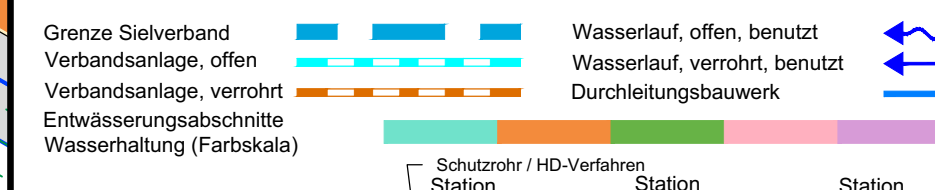
**Trasse**



**Muffe mit Muffennummer**



**Entwässerung**



**Statnett tennet KFW**  
taking power further

Anlage 9.2.3  
NordLink  
Abschnitt 12-Seemeilen-Grenze bis UW Wilster  
Lageplan Entwässerungskonzept  
Landtrasse  
km29+900 – km30+410  
Deckblatt

<b>Planfeststellungsunterlage</b>		<b>Quelle:</b>	
Ersteller-Zeichnungs-Nr: 9-2-3_LP-EK_BI-41A-50A.dwg		Erstellt durch: i. A. Chahin	
Aufgestellt: Bayreuth, den 30.10.2019		DC Nordseekabel GmbH & Co. KG (NOKA)	
Firma: <b>GEOS</b> INGENIEUR-GESellschaft MBH	Maßstab: 1:1000	Einheit: Meter	
Bearb. 10.2019	Gepr. 10.2019	Datum	Name
Heinrich	Legler		
Norm			
Fachbereich		Erstellt durch	Genehmigt von
		Datum	Status
		28.10.2019	G
		Erstelldatum	Blatt
		30.10.2019	48A
			von
			83
Objektname		± 500-kV-HGÜ Interkonnektor Tonstad - Wilster	
Titel		Lageplan Entwässerungskonzept	
C	Deckblattänd. Anl. 4.1	28.10.19	Hei
B	Deckblattänd. Anl. 4.1	25.04.19	Hei
A	Deckblattänd. Anl. 4.1	16.06.14	Dan
Ind.	Änderung	Datum	Name
			Urspr.: