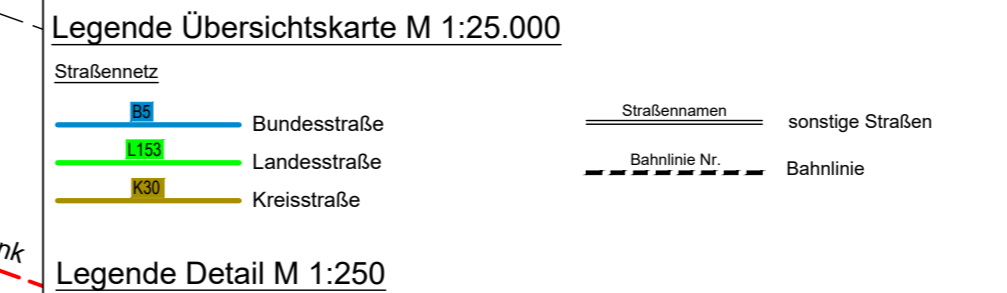
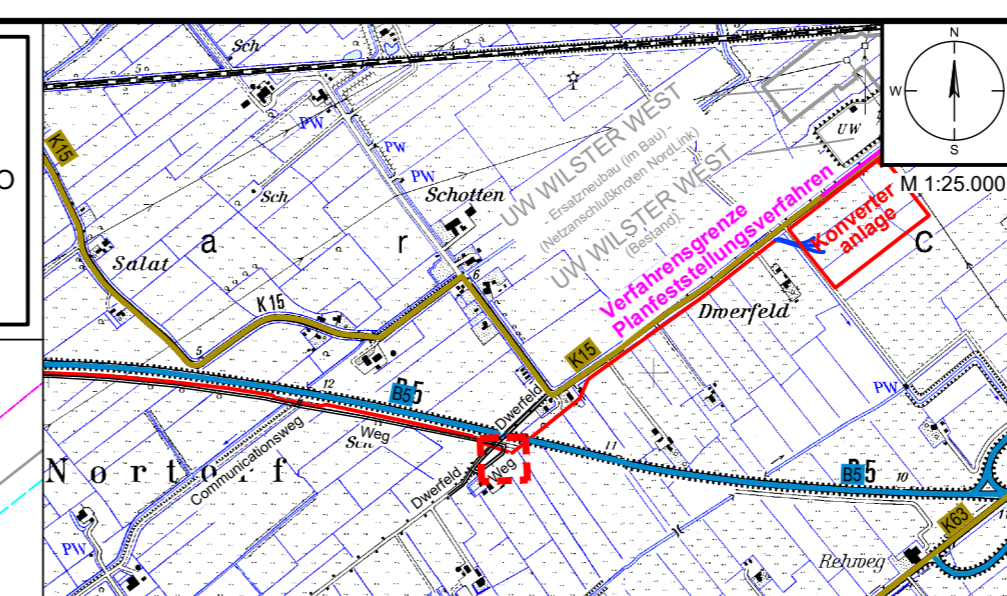
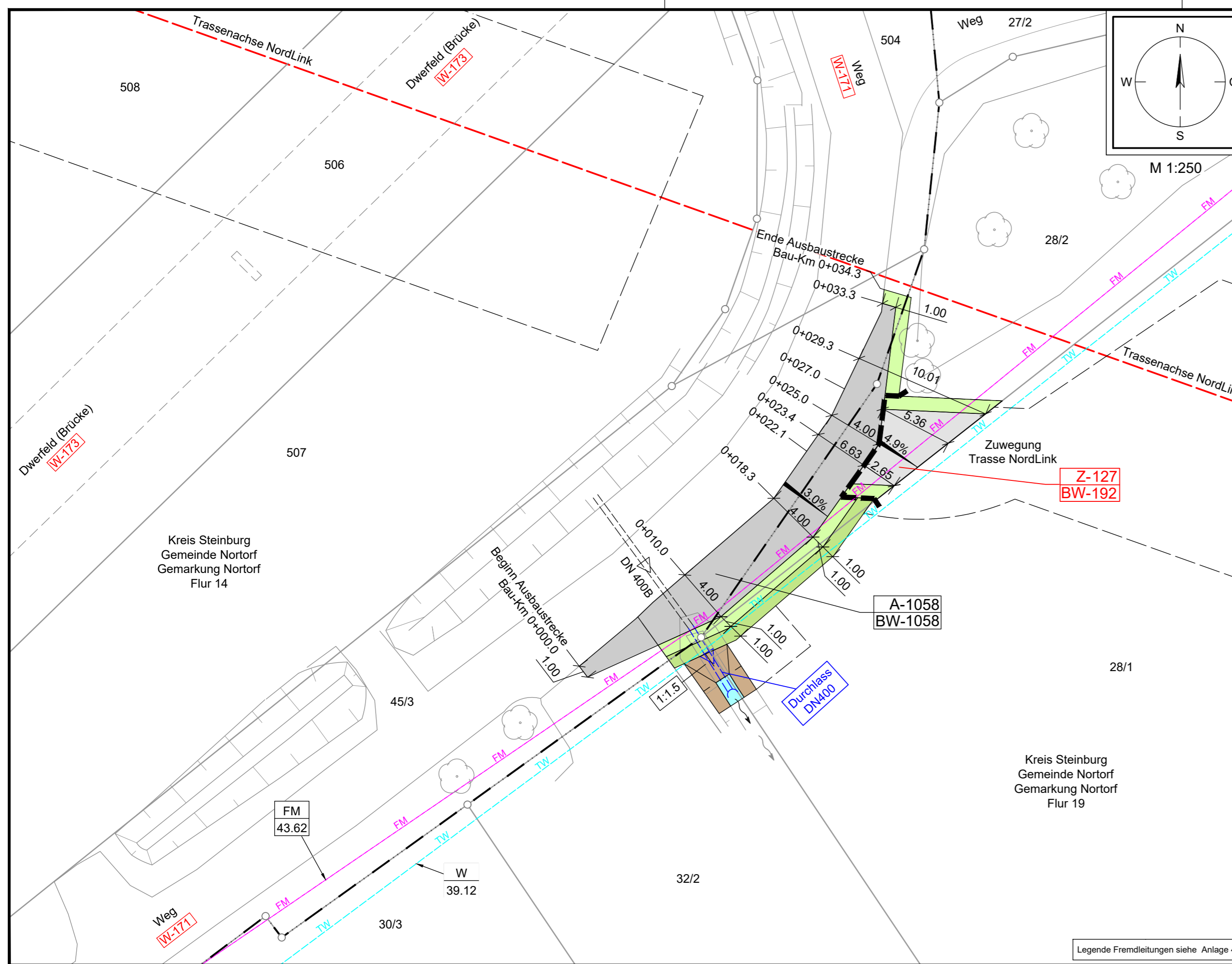


Anlage 8.6.2
NordLink
Abschnitt 12-Seemeilen-Grenze
bis UW Wilster
Wegekonzept
Zufahrten an Gemeinde- und
sonstigen öffentlichen Straßen

Z-127, Blatt 1/1

Deckblatt



Legende Übersichtskarte M 1:25.000

Straßennetz

- B5 Bundesstraße
- L163 Landesstraße
- K30 Kreisstraße

Straßennamen sonstige Straßen

Bahnlinie Nr. Bahnlinie

Legende Detail M 1:250

Verwaltung

- Stadt-/Gemeindegrenze
- Gemarkungsgrenze
- Flurgrenze
- Flurstücksgrenze
- Flurstücksnummer

Planung Trasse NordLink

- temporäre Zuwegung
- temporäre Flächeninanspruchnahme
- Trassenachse

Planung Straßenbau

- Fahrbahn
- Bankett
- gemeinsamer Geh- und Radweg
- Angleichung
- Straßenebenenflächen
- Rasenmulde mit Fließrichtung
- Entwässerungsgraben mit Fließrichtung
- Querneigung
- Gehölzbestand (symbolisch)
- Baumfällung (symbolisch)
- Verkehrszeichen
- Verfüllung Graben/ Mulde

Versorgungseinrichtungen Bestand

- E - E-Leitung / E-Leitung Rückbau
- E - E-Freileitung / E-Freileitung Rückbau
- FM - Fernmeldeleitung
- TW - Trinkwasserleitung
- SW - Schmutzwasserleitung
- G - Gasleitung

Wegenutzung

- Z-008 / BW-60: Zufahrt Planungsgegenstand
- Z-007 / BW-55: Stempel für Zufahrten (Z) mit u. ohne Bauwerksnummer (BW)
- A-1000 / BW-1000: Stempel für Ausbau- (A) oder Ertüchtigungsmaßnahmen (E) mit Bauwerksnummer (BW) gemäß Anlage 8.4.2
- E-1001 / BW-1001: Stempel für Maßnahmen an Privatwegen (P) gemäß Anlage M8.2
- P-001: Stempel für Maßnahmen an Privatwegen (P) gemäß Anlage M8.2
- W-001: lfd. Nummer Straße / Weg (W) gemäß Anlage 8.3
- AP-001: Abtrammelplatz mit Nummerierung gemäß Anlage 4.1
- B431: Stationszeichen mit Angabe: Straßenklasse/-gruppe, Straßennr., Abschnittsnummer, Stationierung

Entwässerung

- DN 400: Rohrdurchlass mit Böschungstück (Bestand)
- DN 400: Rohrdurchlass mit Böschungstück (geplant)
- Schacht Bestand
- Schacht Planung
- Fließrichtung Gewässer

Legende Fremdleitungen siehe Anlage 4.1

Planfeststellungsunterlage

Quelle: Lageplan Ausbaumaßnahme A249
Dokument-Nr. A249_G_Rev1_SYN
Generalplaner: NKT HVC GmbH

Ersteller-Zeichnungs-Nr: LAYOUT_Zufahrten_12_PÄ.dwg

Aufgestellt: Bayreuth, den 30.10.2019
DC Nordseekabel GmbH & Co.KG (NOKA)

Firma: G.E.O.S. INGENIEUR-GESELLSCHAFT MBH
Maßstab: 1:250, 1:25.000
Einheit: Meter

Datum		Name	
Bearb.	10.2019	Rüb	Bettermann
Gepr.	10.2019		
Norm			
Fachbereich			
Statnett tennet KFW			
Ind.	Änderung	Datum	Name
			Urspr.:

Erstellt durch	Genehmigt von	Datum	Status	Blatt
G.E.O.S. Ing. mbH	NOKA DC Nordseekabel GmbH & Co.KG	28.10.2019 30.10.2019	G	-- von
Objektname: ± 500-kV-HGÜ Interkonnektor Tonstad - Wilster				
Titel: Lageplan Zufahrt Z-127				