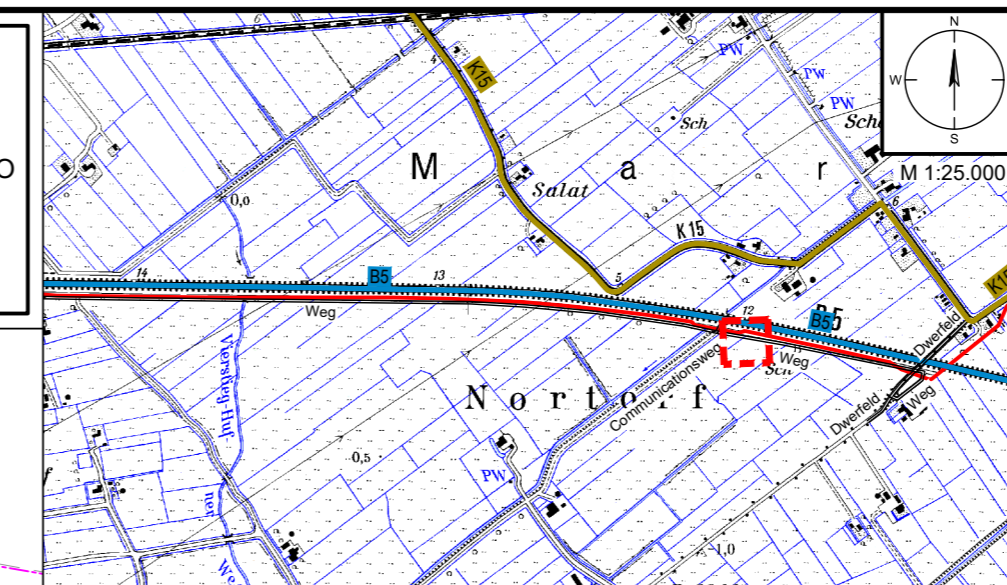
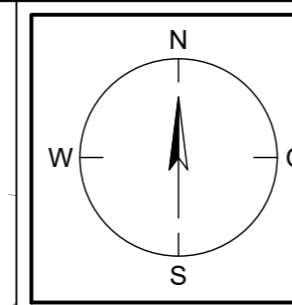
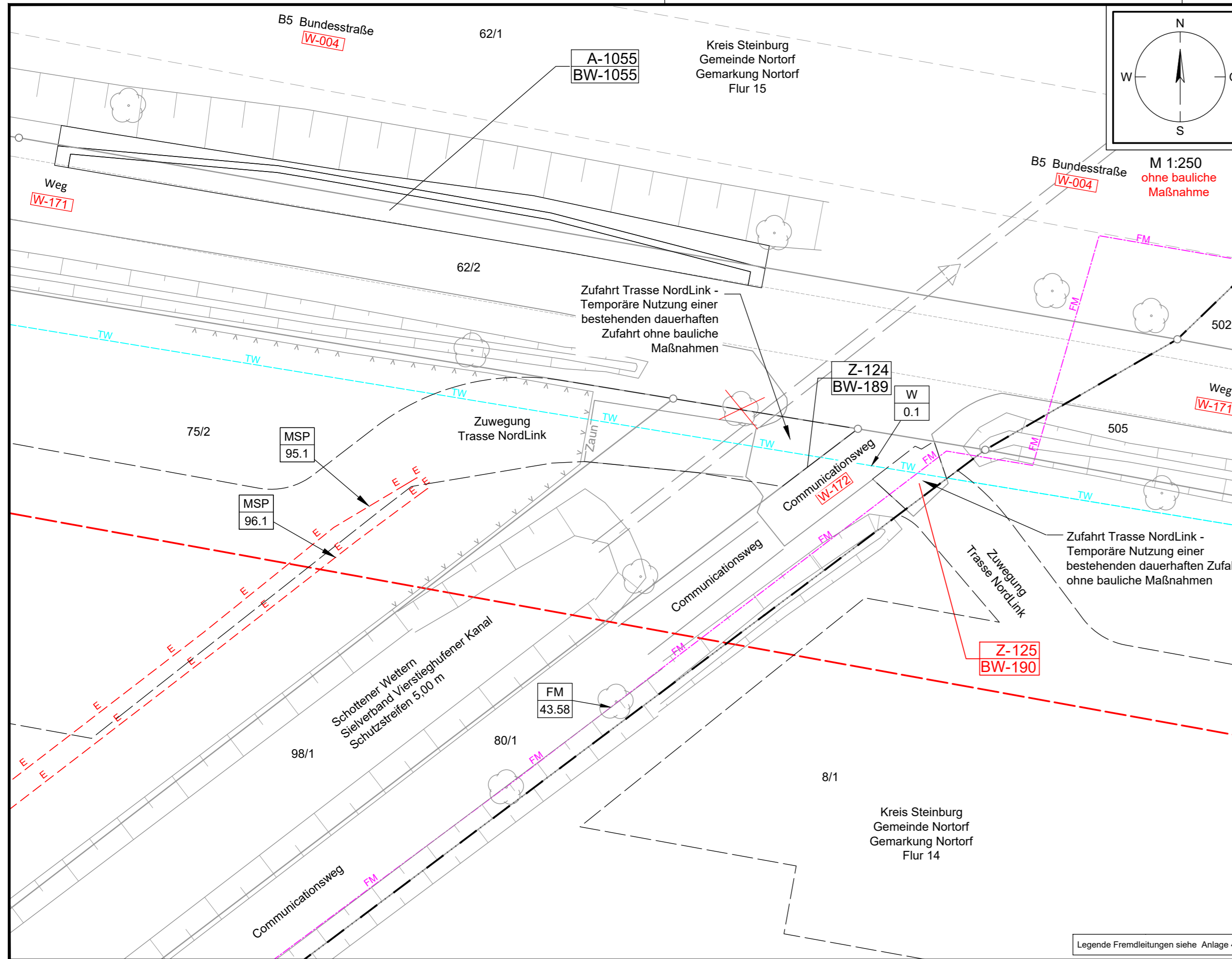


Anlage 8.6.2
NordLink
Abschnitt 12-Seemeilen-Grenze
bis UW Wilster
Wegekonzept
Zufahrten an Gemeinde- und
sonstigen öffentlichen Straßen

Z-125, Blatt 1/1

Deckblatt



Legende Übersichtskarte M 1:25.000

- Straßennetz**
- BS Bundesstraße
 - LS Landesstraße
 - K30 Kreisstraße
- Straßennamen sonstige Straßen
- Bahnlinie Nr. Bahnlinie

Legende Detail M 1:250

- Verwaltung**
- Stadt-/Gemeindegrenze
 - Gemarkungsgrenze
 - Flurgrenze
 - Flurstücksgrenze
 - Flurstücksnummer
- Planung Trasse NordLink**
- temporäre Zuwegung
 - temporäre Flächeninanspruchnahme
 - Trassenachse
- Planung Straßenbau**
- Fahrbahn
 - Bankett
 - gemeinsamer Geh- und Radweg
 - Angleichung
 - Straßenebenenflächen
 - Rasenmulde mit Fließrichtung
 - Entwässerungsgraben mit Fließrichtung
 - Querneigung
 - Gehölzbestand (symbolisch)
 - Baumfällung (symbolisch)
 - Verkehrszeichen
 - Verfüllung Graben/ Mulde

- Versorgungseinrichtungen Bestand**
- E - E-Leitung / E-Leitung Rückbau
 - E - E-Freileitung / E-Freileitung Rückbau
 - FM - Fernmeldeleitung
 - TW - Trinkwasserleitung
 - SW - Schmutzwasserleitung
 - G - Gasleitung
- Wegenutzung**
- Z-008 / BW-60 - Zufahrt Planungsgegenstand
 - Z-007 / BW-55 - Stempel für Zufahrten (Z) mit u. ohne Bauwerksnummer (BW)
 - A-1000 / BW-1000 - Stempel für Ausbau- (A) oder Ertüchtigungsmaßnahmen (E) mit Bauwerksnummer (BW) gemäß Anlage 8.4.2
 - E-1001 / BW-1001 - Stempel für Maßnahmen an Privatwegen (P) gemäß Anlage M8.2
 - P-001 - lfd. Nummer Straße / Weg (W) gemäß Anlage 8.3
 - AP-001 - Abtrammelplatz mit Nummerierung gemäß Anlage 4.1
 - B431 Abs. 310 km 0,0 - Stationszeichen mit Angabe: Straßenklasse/-gruppe, Straßennr., Abschnittsnummer, Stationierung

Legende Fremdleitungen siehe Anlage 4.1

Planfeststellungsunterlage

Quelle: Lageplan Ausbaumaßnahme A244.2
Dokument-Nr. A243.1_A244.1_A244.2_G_Rev1_NW
Generalplaner: NKT HVC GmbH

Ersteller-Zeichnungs-Nr: LAYOUT_Zufahrten_12_PÄ.dwg

Aufgestellt: Bayreuth, den 30.10.2019
DC Nordseekabel GmbH & Co.KG (NOKA)

Firma: G.E.O.S. INGENIEUR-GESELLSCHAFT MBH
Maßstab: 1:250, 1:25.000
Einheit: Meter

Ind.	Änderung	Datum	Name	Urspr.:
		Bearb. 10.2019	Rüb	
		Gepr. 10.2019	Bettermann	
		Norm		
		Fachbereich		
		Statnett tennet KFW		

Erstellt durch	Genehmigt von	Datum	Status	Blatt
G.E.O.S.	NOKA	28.10.2019	G	--
Ing. mbH	DC Nordseekabel GmbH & Co.KG	30.10.2019		von
Objektname: ± 500-kV-HGÜ Interkonnektor Tonstad - Wilster				
Titel: Lageplan Zufahrt Z-125				