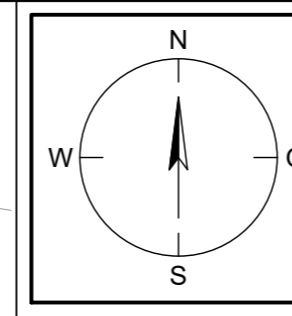
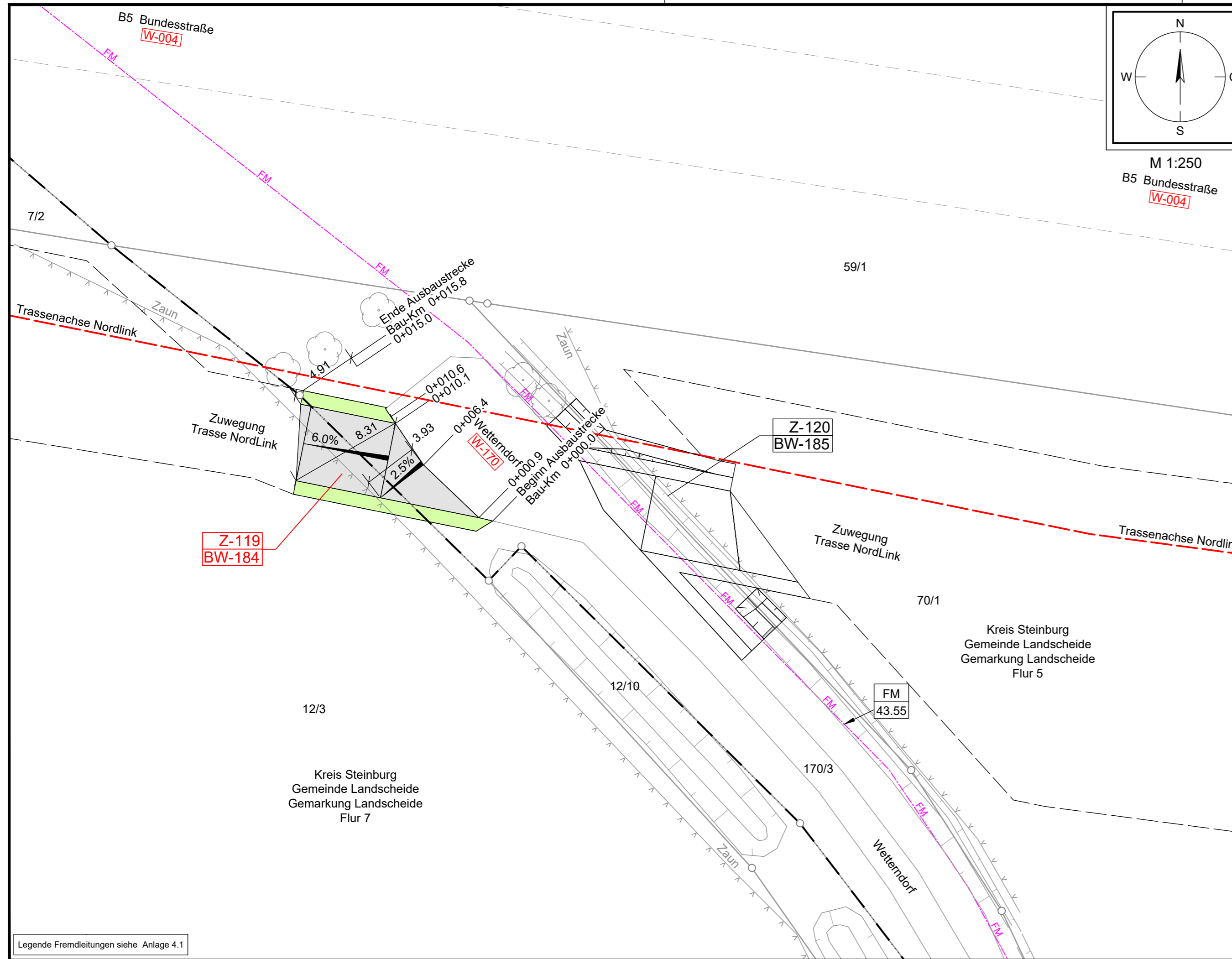


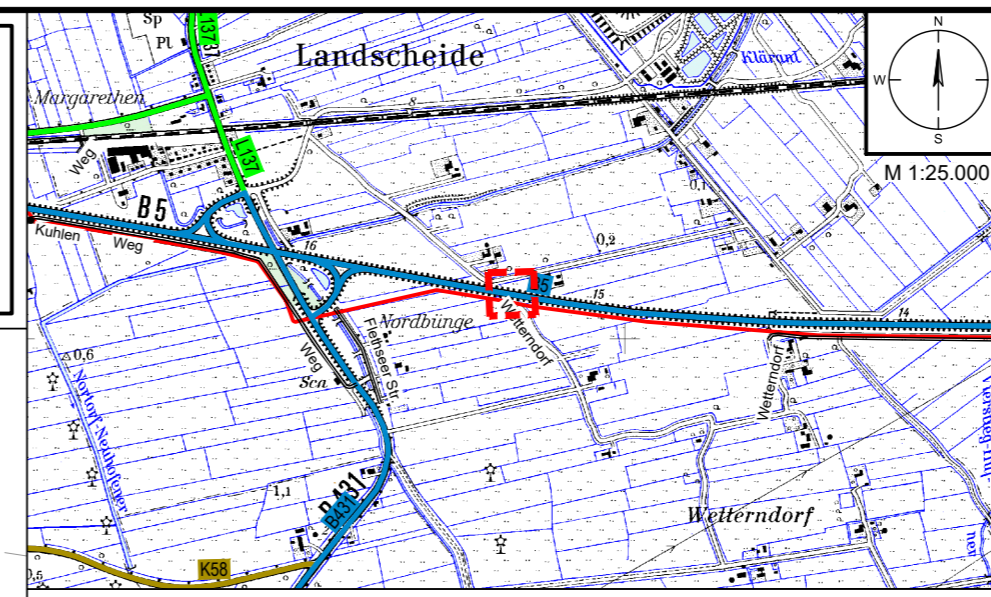
Anlage 8.6.2
NordLink
Abschnitt 12-Seemeilen-Grenze
bis UW Wilster
Wegekonzept
Zufahrten an Gemeinde- und
sonstigen öffentlichen Straßen

Z-119, Blatt 1/1

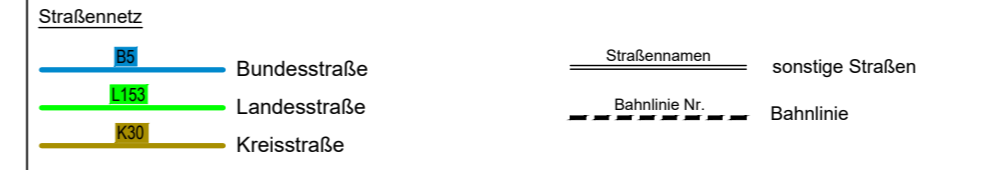
Deckblatt



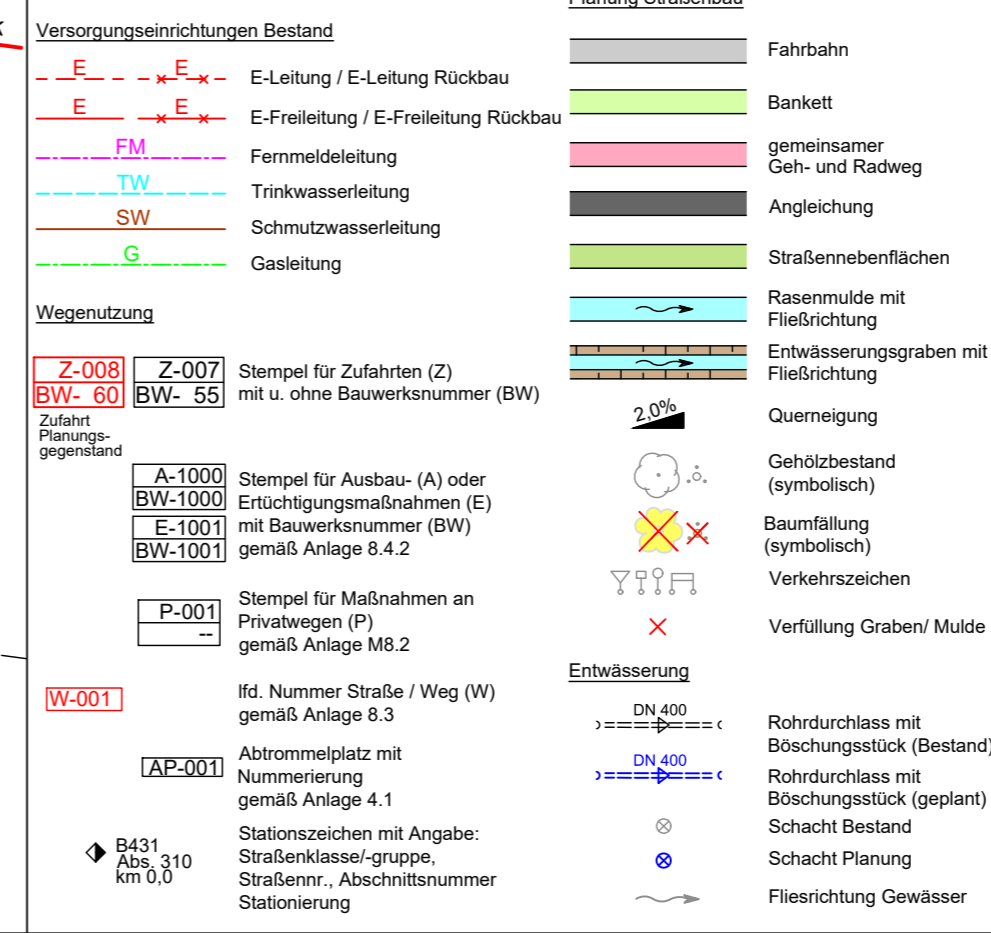
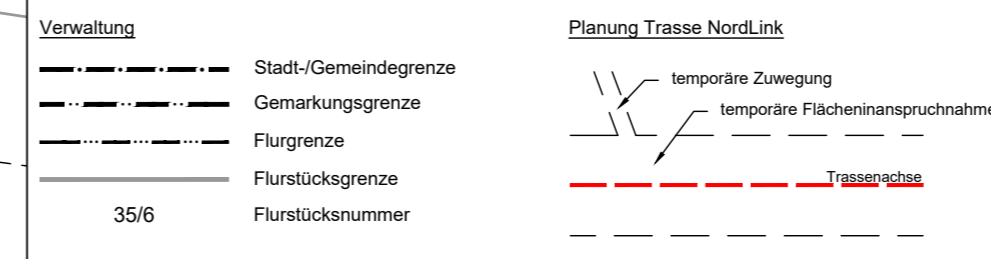
M 1:250
B5 Bundesstraße
[W-004]



Legende Übersichtskarte M 1:25.000



Legende Detail M 1:250



Planfeststellungsunterlage

Quelle: Lageplan Ausbaumaßnahme A237.1
Dokument-Nr. A237.1_A237.2_GP_DR
Generalplaner: NKT HVC GmbH

Ersteller-Zeichnungs-Nr: LAYOUT_Zufahrten_12_PÄ.dwg

Aufgestellt: Bayreuth, den 30.10.2019
DC Nordseekabel GmbH & Co.KG (NOKA)

Firma: G.E.O.S. INGENIEUR-GESELLSCHAFT MBH
Maßstab: 1:250, 1:25.000
Einheit: Meter

Datum		Name	
Bearb.	10.2019	Rüb	
Gepr.	10.2019	Bettermann	
Norm			
Fachbereich			
Statnett tennet KFW			
Ind.	Änderung	Datum	Name
			Urspr.:

Erstellt durch	Genehmigt von	Datum	Status	Blatt
G.E.O.S.	NOKA	28.10.2019	G	--
Ing. mbH	DC Nordseekabel GmbH & Co.KG	30.10.2019		von
Objektname: ± 500-kV-HGÜ Interkonnektor Tonstad - Wilster				
Titel: Lageplan Zufahrt Z-119				

Legende Fremdleitungen siehe Anlage 4.1