Deckblatt
30.10.2019

Anlage 8.5.2, Z-001
Blatt 1/2

Name und Anschrift des Antragstellers	Tel.	05132 - 89 2050
DC Nordseekabel GmbH & Co. KG Bernecker Straße 70 95448 Bayreuth	Fax	05132 - 89 2066
	Mail	info@tennet.eu

Stempel:

Erteilung einer Sondernutzungserlaubnis für Zufahrt Z-001

gemäß §§ 21 und 24 Straßen- und Wegegesetz des Landes Schleswig-Holstein (StrWG SH)

1. Ort der Nutzung

Ort:	Straße:	Lfd.-Nr.:
Nortorf	K15, km 7+402 bis 7+435	Z-001
Gemeinde:	**Baulastträger:**	**BW-Nr.:**
Nortorf	Kreis Steinburg	21

2. Beschreibung

Zufahrt von:
K15

Bestehende Zufahrt / Neubau:
Bestehende Zufahrt

Gemarkung / Flur / Flurstück:
Nortorf / 13 / 47/2

3. Art der Nutzung

temporär / dauerhaft

temporär, als Teil der Baustellenzufahrt zur NordLink Trasse, Konverteranlage und Medienanbindung Konverteranlage;
dauerhaft, als Betriebszufahrt zur Konverteranlage;

Bauliche Ertüchtigung (ja/nein):
nein

Ausbauerfordernis (ja/nein):
ja

4. Art der Fahrzeuge

Für Kabeltrassenbau: Baustellenfahrzeuge von bauausführenden Firmen, wie z.B. Lkw, Bagger und Traktoren.
Für Medienanbindung Konverteranlage: Baustellenfahrzeuge von bauausführenden Firmen wie z.B. LKW usw.
Für Bau und Betrieb der Konverteranlage: PKW und Kleintransporter (bis 3,5t).

5. Beantragte Nutzungsdauer

Bauzeit der NordLink Trasse in der Gemeinde Nortorf (temporär).
Bau- und Betriebszeit der Konverteranlage sowie Bauzeit der Medienanbindung der Konverteranlage in der Gemeinde Nortorf (temporär und dauerhaft).

6. Flächeninanspruchnahme	Fahrbahn	Gehweg	Radweg	Sonstige Flächen
Geplante Länge:	m	m	m	32,62 m
Geplante Breite:	m	m	m	2,84 m
Vorh. Oberflächenbefestigung:	Zufahrt in Asphaltbauweise			

Der Umfang der baulichen Änderung ist Anlage 8.5.2, Z-001 Blatt 2 zu entnehmen.

Bayreuth, den 30.10.2019 i. A. Christian [signature] i.V. [signature]

Ort, Datum, Unterschrift Antragsteller

Anlage:
Lageplan Sondernutzungserlaubnis,
Anlage 8.5.2, Z-001, Blatt 2/2

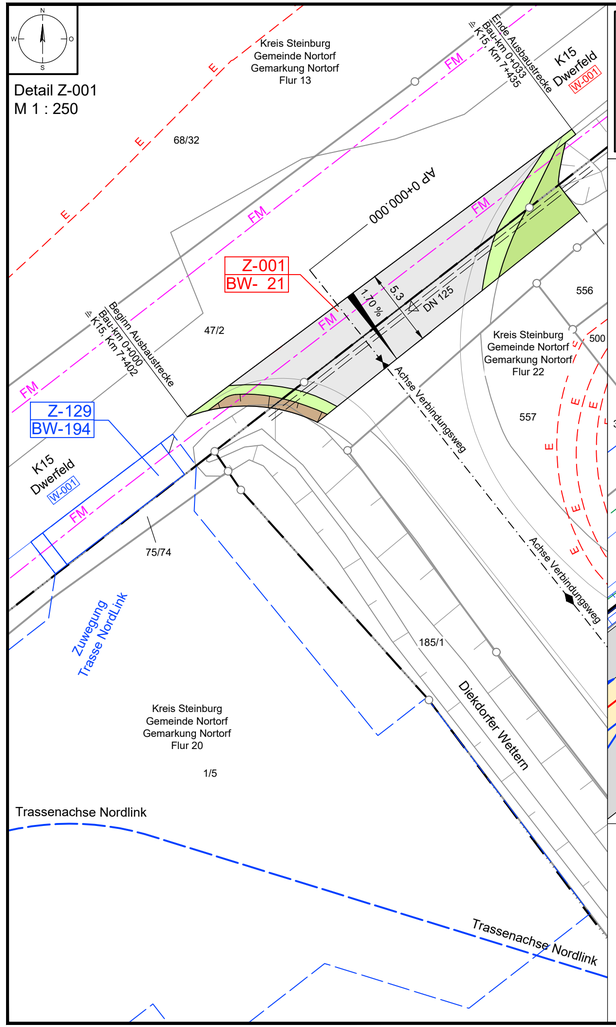

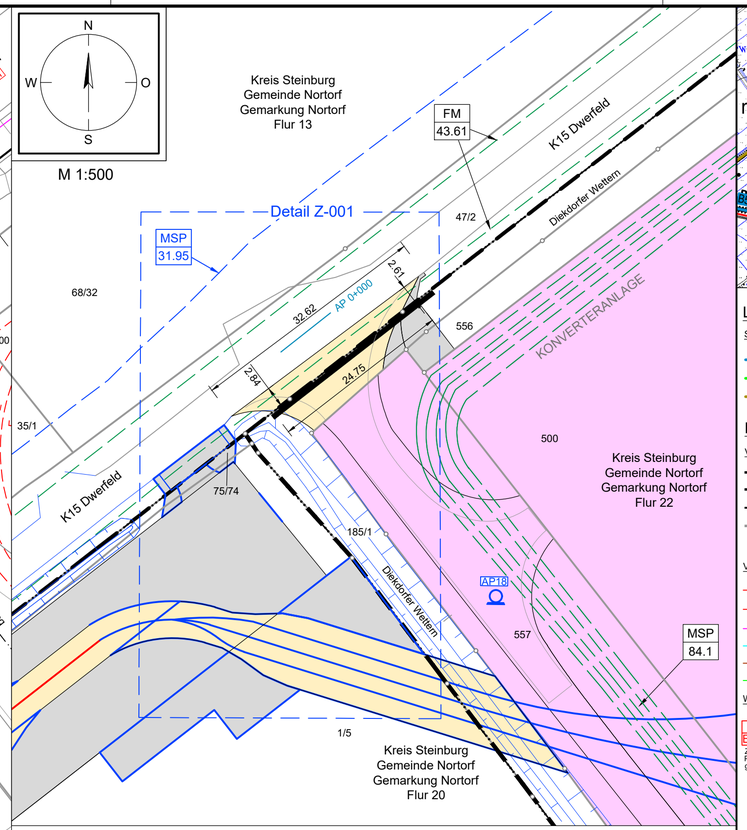

Legende Lageplan M 1:500

Grundplan: Auszug Anlage 4.1 (Inhalt reduziert)

Legende zum Grundplan siehe Anlage 4.1

MSP 84.1	Mittelspannungskabel - Windparkbetreiber, 5 Systeme * PROKON Regenerative Energien eG, 3x 120mm² * Breeze Three Energy GmbH & Co.KG, 3x 185mm² * Windpark Büttel GmbH & Co.KG, 3x 120mm² * Nordex Windpark Hochfeld GmbH & Co.KG, 3x 120mm², * Windpark Dammfleth-Hochfeld GmbH & Co.KG, 3x 240mm²

MSP 31.95	Mittelspannungskabel, 20kV Ltg. 86-110, A300/25 einschl. Steuerkabel (Schleswig-Holstein Netz AG)
FM 43.61	Fernmeldekabel (Deutsche Telekom AG)

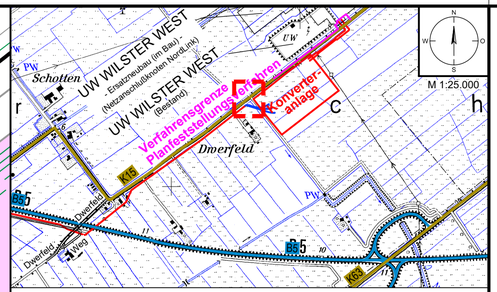

Legende Übersichtskarte M 1:25.000

Straßennetz

- B5 — Bundesstraße
- L151 — Landesstraße
- K30 — Kreisstraße
- Straßennamen — sonstige Straßen
- Bahnlinie Nr. — Bahnlinie

Legende Detail M 1:250

Verwaltung

- Stadt-/Gemeindegrenze
- Gemarkungsgrenze
- Flurgrenze
- Flurstücksgrenze
- 35/6 — Flurstücksnummer

Versorgungseinrichtungen Bestand

- E — E-Leitung
- E — E — E-Freileitung / E-Freileitung Rückbau
- FM — Fernmeldeleitung
- TW — Trinkwasserleitung
- SW — Schmutzwasserleitung
- G — Gasleitung

Wegenutzung

- Z-008 / BW- 60 — Zufahrt Planungs-gegenstand
- Z-007 / BW- 55 — Stempel für Zufahrten (Z) mit u. ohne Bauwerksnummer (BW)
- A-1000 / BW-1000 — Stempel für Ausbau- (A) oder Ertüchtigungsmaßnahmen (E) mit Bauwerksnummer (BW) gemäß Anlage 8.4.2
- E-1001 / BW-1001
- P-001 / -- — Stempel für Maßnahmen an Privatwegen (P) gemäß Anlage M8.2
- W-001 — lfd. Nummer Straße / Weg (W) gemäß Anlage 8.3
- AP-001 — Abtrommelplatz mit Nummerierung gemäß Anlage 4.1
- B431 Abs. 310 km 0,0 — Stationszeichen mit Angabe: Straßenklasse/-gruppe, Straßennr., Abschnittsnummer Stationierung

Planung Trasse NordLink

- temporäre Zuwegung
- temporäre Flächeninanspruchnahme
- Trassenachse

Planung Straßenbau

- Fahrbahn
- Bankett
- gemeinsamer Geh- und Radweg
- Angleichung
- Straßennebenflächen
- Rasenmulde mit Fließrichtung
- Entwässerungsgraben mit Fließrichtung
- 2,0% — Querneigung
- Gehölzbestand (symbolisch)
- Baumfällung (symbolisch)
- Verkehrszeichen
- Verfüllung Graben/ Mulde

Entwässerung

- DN 400 — Rohrdurchlass mit Böschungsstück (Bestand)
- DN 400 — Rohrdurchlass mit Böschungsstück (geplant)
- Fließrichtung Gewässer

Statnett TenneT KFW

Anlage 8.5.2

NordLink
Abschnitt 12-Seemeilen-Grenze bis UW Wilster
Wegekonzept
Verzeichnis und Heftungen Zufahrten
Heftungen Zufahrten an klassif. Straßen
Lageplan Sondernutzungserlaubnis
Z-001, Blatt 2/2

Deckblatt

Planfeststellungsunterlage

Quelle:

Ersteller-Zeichnungs-Nr: LAYOUT_LP_Sondernutzung_12-PÄ.dwg

Aufgestellt:
Bayreuth, den 30.10.2019
DC Nordseekabel
GmbH & Co.KG (NOKA)

i.A. Christian
i.V. Bettermann

Firma	Maßstab:	Einheit:
G.E.O.S. Ingenieur-Gesellschaft mbH	1:250, 1:500 1:25.000	Meter

Ind.	Änderung	Datum	Name	Urspr.:	Datum	Name
G	Übernahme Änderungen Anl. 4.1 Aktuell. Zuwegung	28.10.2019	Rüb	Bearb.	10.2019	Rüb
F	Übernahme Änderungen Anl. 4.1 Anp. Zufahrts-/Wegenummer	26.09.2017	Rüb	Gepr.	10.2019	Bettermann
E	Anpassung Anlagennummer	05.04.2017	Rüb	Norm		
D	Anlagenr. u. Zufahrtsnr. angepasst	28.11.2016	Rüb	Fachbereich		
C	Übernahme Änderungen Anl. 4.1	14.11.2016	Rüb			
B	Übernahme Änderungen Anl. 4.1 und Anl. 10.3	26.08.2016	Rüb			
A	vollständige inhaltl. Überarbeitung	25.08.2016	Rüb			

Erstellt durch	Genehmigt von	Datum	Status	Blatt
G.E.O.S. Ing. mbH	NOKA DC Nordseekabel GmbH & Co.KG	28.10.2019 Erstelldatum 30.10.2019	G	-- von --

Objektname: ± 500-kV-HGÜ Interkonnektor Tonstad - Wilster

Titel: Lageplan Sondernutzungserlaubnis, Z-001