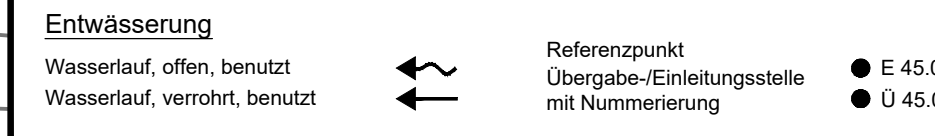
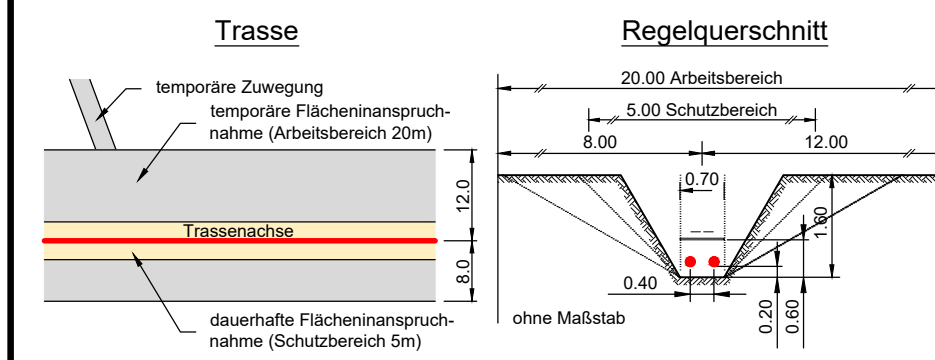
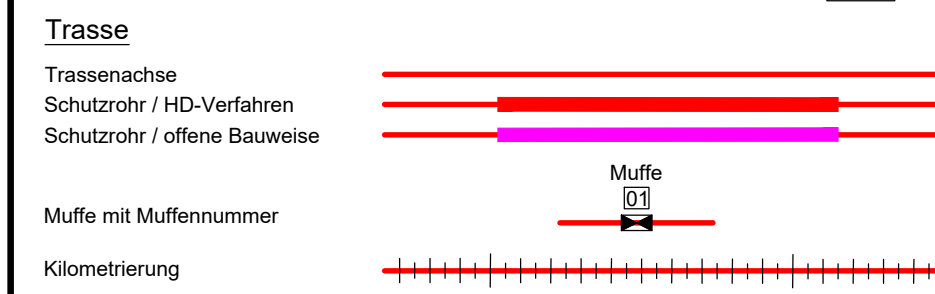


Legende:

Grenzen:

Land		Gemarkung	
Kreis		Flur	
Stadt/Gem.		Flurstück	
Zaun		Topografie	
Freileitung		Rohrleitung	
Kabel		Richtfunk	

Kreuzungsnummer **001** Flurstücksnummer 35/6
 Flurstücks-Ordnungsnummer **1** Eigentümer-Schlüsselnummer **2**
 Bauwerksnummer (gem. Anlage 6.1) **15** Durchleitungsbauwerk
 Abtrottelplatz mit Nummerierung **AP1001**



NSP 31.58	Niederspannungskabel A150 (Schleswig-Holstein Netz AG)	MSP 31.95	Mittelspannungskabel, 20kV einschl. Steuerkabel (Schleswig-Holstein Netz AG)
FM 43.64	Fernmeldekabel (Deutsche Telekom AG)		



Anlage 4.1
 NordLink
 Abschnitt 12-Seemeilen-Grenze
 bis UW Wilster
 Lage- und Grunderwerbsplan
 Landtrasse
 km52+670 – km53+170
 Deckblatt

Planfeststellungsunterlage

Quelle:
 Ersteller-Zeichnungs-Nr. LAYOUT_LP_BI71-83a_45390-53544_PA.dwg

Aufgestellt:
 Bayreuth, den 30.10.2019
 DC Nordseekabel
 GmbH & Co.KG (NOKA)
i.A. Christian SSB
i.V. Friedrich

Firma
GEOS INGENIEUR-GESELLSCHAFT MBH
 Maßstab: 1:1000
 Einheit: Meter

Datum	Name	Erstellt durch	Genehmigt von	Datum	Status	Blatt
Bearb. 10.2019	Heinrich	G.E.O.S.	NOKA	28.10.2019	G	82a
Gepr. 10.2019	Legler	Ing. mbH	DC Nordseekabel GmbH & Co.KG	30.10.2019		von 83

Objekthame
 ± 500-KV-HGÜ Interkonnektor Tonstad - Wilster
 Titel
 Lage- und Grunderwerbsplan

Ind.	Änderung	Datum	Name	Urspr.: