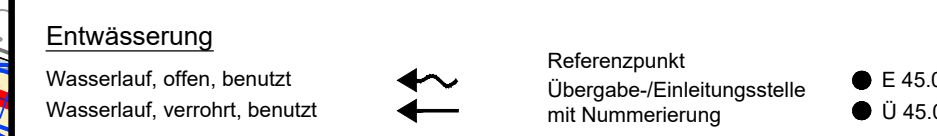
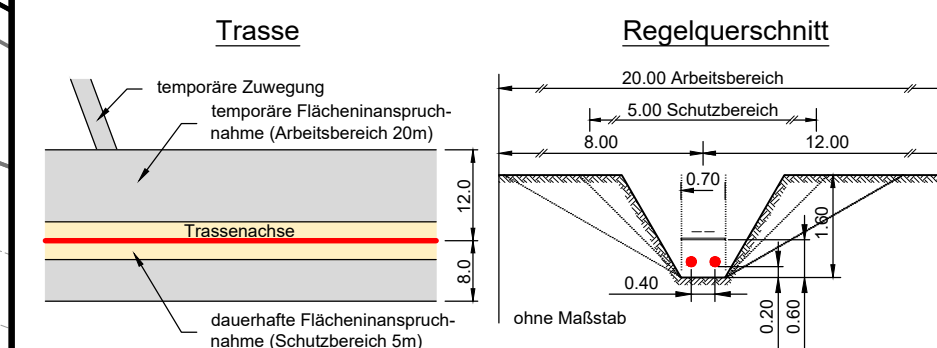
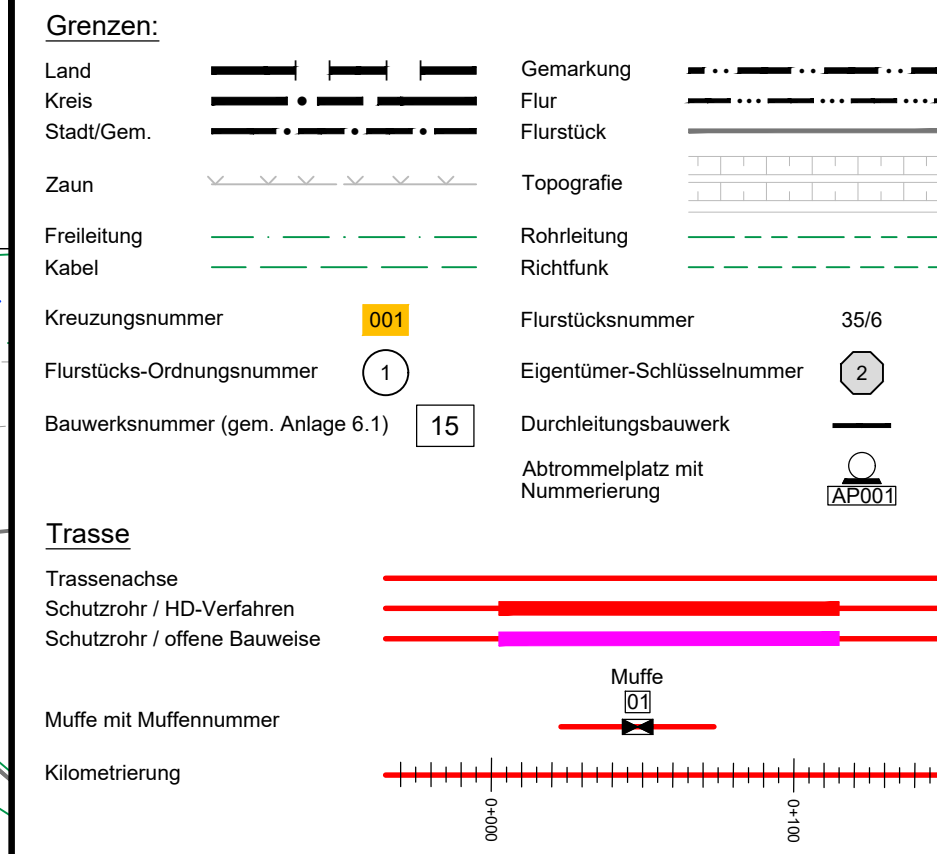


Legende:



MSP 31.70	Mittelspannungskabel, 20kV Ltg. 21-003, A120/16 (Schleswig-Holstein Netz AG)	FM 43.55	Fernmeldekabel (Deutsche Telekom AG)
W 39.4	Wasserleitung PVC 150 (WV Unteres Störgebiet)	NSP 31.53	Niederspannungskabel A150 (Schleswig-Holstein Netz AG)

Anlage 4.1
NordLink
Abschnitt 12-Seemeilen-Grenze bis UW Wilster
Lage- und Grunderwerbsplan
Landtrasse
km47+760 – km48+150
Deckblatt

Planfeststellungsunterlage

Quelle:

Ersteller-Zeichnungs-Nr.: LAYOUT_LP_BI.71-83a_45390-53544_PÄ.dwg

Aufgestellt:
Bayreuth, den 30.10.2019
DC Nordseekabel GmbH & Co.KG (NOKA)

i.A. Christian SB
i.V. B. B. B.

Firma	Maßstab:	Einheit:
GEOS INGENIEUR-GESELLSCHAFT MBH	1:1000	Meter

	Datum	Name
Bearb.	10.2019	Heinrich
Gepr.	10.2019	Legler
Norm		
Fachbereich		

Erstellt durch	Genehmigt von	Datum	Status	Blatt
G.E.O.S. Ing. mbH	NOKA DC Nordseekabel GmbH & Co.KG	28.10.2019 30.10.2019	G	75 von 83
Objektname: ± 500-kV-HGÜ Interkonnektor Tonstad - Wilster				
Titel: Lage- und Grunderwerbsplan				