

Legende:

Grenzen:

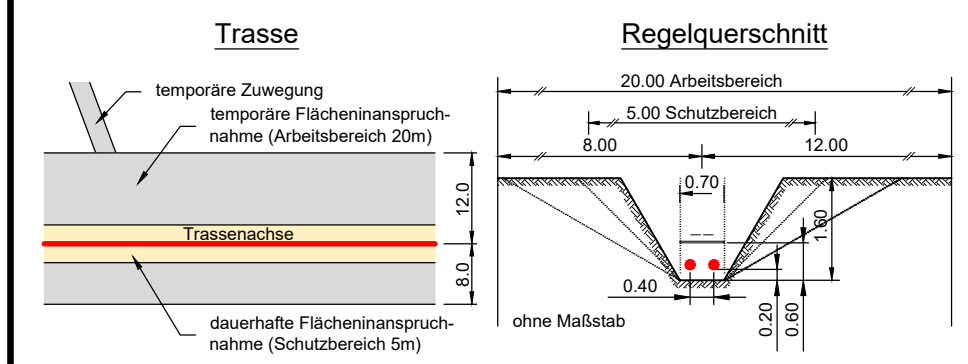
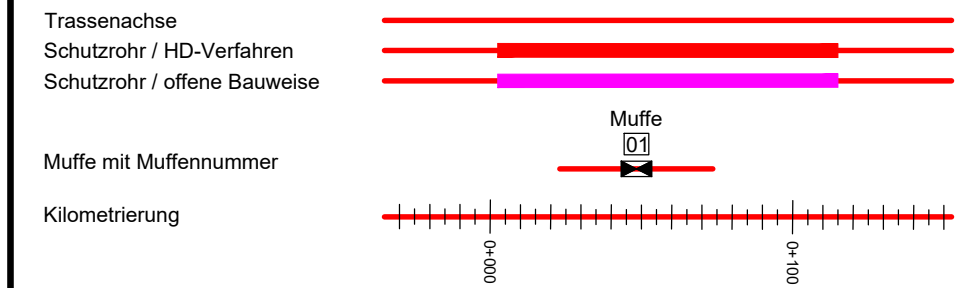
Land	Gemarkung	Flurstücksnummer	35/6
Kreis	Flur	Eigentümer-Schlüsselnummer	2
Stadt/Gem.	Flurstück	Durchleitungsbauwerk	15
Zaun	Topografie	Abtrommelplatz mit Nummerierung	AP001
Freileitung	Rohrleitung		
Kabel	Richtfunk		

Kreuzungsnummer: 1001

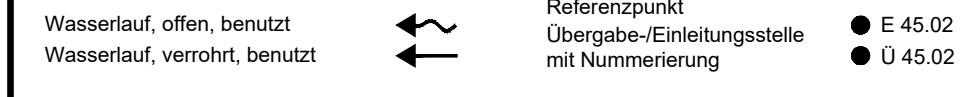
Flurstücks-Ordnungsnummer: 1

Bauwerksnummer (gem. Anlage 6.1): 15

Trasse



Entwässerung



Anlage 4.1
NordLink
 Abschnitt 12-Seemeilen-Grenze
 bis UW Wilster
 Lage- und Grunderwerbsplan
 Landtrasse
 km45+240 – km45+700
Deckblatt

Planfeststellungsunterlage			
Quelle:			
Ersteller-Zeichnungs-Nr: LAYOUT_LP_BI.71-83a_45390-53544_PA.dwg			
Aufgestellt: Bayreuth, den 30.10.2019 DC Nordseekabel GmbH & Co.KG (NOKA)		i.A. <i>Chrihan</i> i.V. <i>Breit</i>	
Firma	Maßstab:	Einheit:	
GEOS INGENIEUR-GESELLSCHAFT mbH	1:1000	Meter	
	Bearb. 10.2019	Datum	Name
	Gepr. 10.2019	10.2019	Heinrich Legler
	Norm		
	Fachbereich		
		Statnett Tennet KfW	
		Objektname	
		± 500-kV-HGÜ Interkonnektor Tonstad - Wilster	
		Titel	
		Lage- und Grunderwerbsplan	
Ind.	Änderung	Datum	Name
			Urspr.: