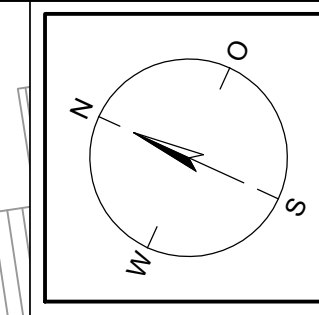


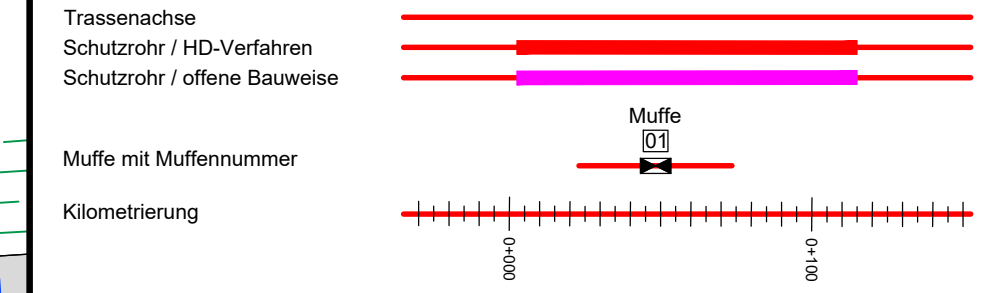
Kreis Dithmarschen
Gemeinde Eddelak
Gemarkung Behmhusen
Flur 2



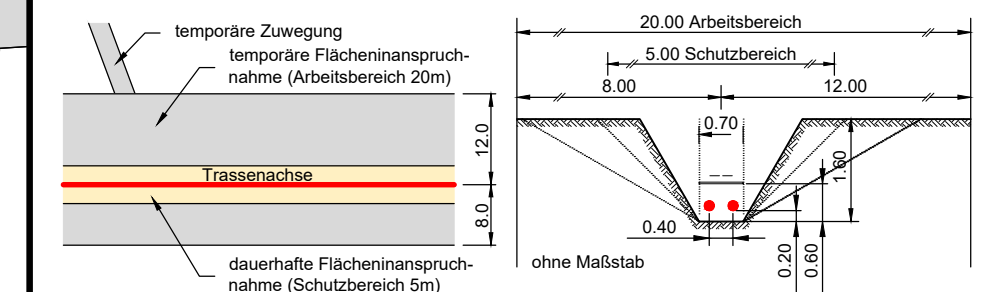
Legende:

- Grenzen:**
- Land: [Symbol]
 - Kreis: [Symbol]
 - Stadt/Gem.: [Symbol]
 - Zaun: [Symbol]
 - Freileitung: [Symbol]
 - Kabel: [Symbol]
 - Kreuzungsnummer: 001
 - Flurstücks-Ordnungsnummer: 1
 - Bauwerksnummer (gem. Anlage 6.1): 15
- Gemarkung:**
- Flur: [Symbol]
 - Flurstück: [Symbol]
 - Topografie: [Symbol]
 - Rohrleitung: [Symbol]
 - Richtfunk: [Symbol]
 - Flurstücksnummer: 35/6
 - Eigentümer-Schlüsselnummer: 2
 - Durchleitungsbauwerk: [Symbol]
 - Abtrommelplatz mit Nummerierung: [Symbol]

Trasse



Trasse



Entwässerung



- HSP 30.8g**: Hochspannungsfreileitung, 110kV geplant Heide - Ostermoor/ West (Nr. 135) (Schleswig-Holstein Netz AG)
- HSP 30.1x**: Hochspannungsfreileitung, 110kV Rückbau Heide - Ostermoor/ West (Nr. 135) (Schleswig-Holstein Netz AG)
- HSP 28.1g**: Hochspannungsfreileitung, 380kV Brunsbüttel-Bärt geplant (TenneT TSO GmbH)
- HSP 29.1**: Hochspannungsgleichstromkabeltrasse BÜsum - Büttel 4 Leitungssysteme, Schutzstreifen 18m *Kabeltrasse geplant *LH-15-6005 SylWin alpha-Büttel (TenneT Offshore GmbH) *LH-15-5001 HeiWin alpha-Büttel (TenneT Offshore GmbH) *LH-15-6006 HeiWin beta-Büttel (TenneT Offshore 9. Beteiligungsgesellschaft mbH)

Anlage 4.1
NordLink
Abschnitt 12-Seemeilen-Grenze
bis UW Wilster
Lage- und Grunderwerbsplan
Landtrasse
km37+150 – km37+640

Deckblatt

Planfeststellungsunterlage

Quelle:

Ersteller-Zeichnungs-Nr.: LAYOUT_LP_BI.51-60_31970-38550_PÄ.dwg

Aufgestellt:
Bayreuth, den 30.10.2019
DC Nordseekabel GmbH & Co.KG (NOKA)

Firma: GEOS INGENIEUR-GESELLSCHAFT MBH
Maßstab: 1:1000
Einheit: Meter

| Bearb. | Datum | Name |
|-------------|---------|----------|
| 10.2019 | 10.2019 | Heinrich |
| 10.2019 | 10.2019 | Legler |
| Norm | | |
| Fachbereich | | |

| Erstellt durch | Genehmigt von | Datum | Status | Blatt |
|-------------------|-----------------------------------|------------|--------|-----------|
| G.E.O.S. Ing. mbH | NOKA DC Nordseekabel GmbH & Co.KG | 28.10.2019 | G | 58 von 83 |

Objektname: ± 500-kV-HGÜ Interkonnektor Tonstad - Wilster
Titel: Lage- und Grunderwerbsplan