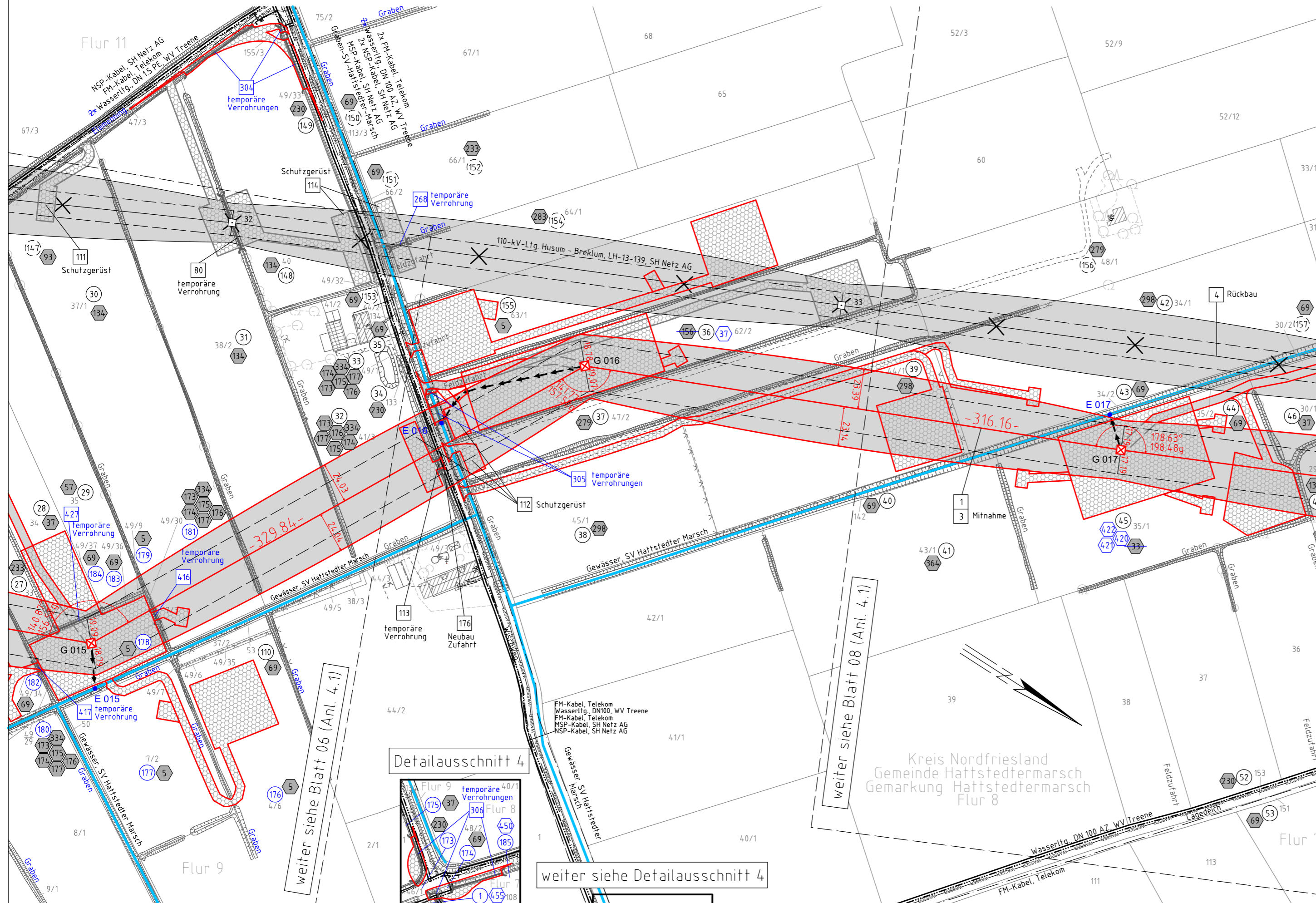


015
WA140° 24.00

016
WA140° 24.00

017
WA160° 24.00



380-kV-Ltg. Husum Nord - Niebüll Ost

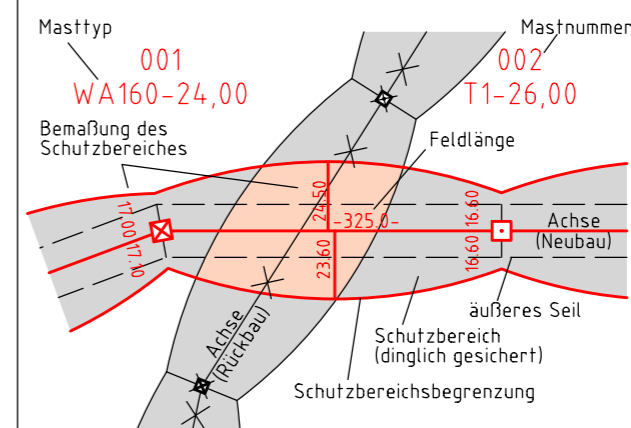
LH-13-321

Lage-/Bauwerksplan/
Grunderwerbsplan

Deckblatt

Mast Nr. 015 - Mast Nr. 017

Legende:



- 1 Eigentümerschlüsselnr.
- 5 Grundstücksordnungsnr. (19) Neubau/Rückbau
- 3 Bauwerksnummer
- 86 Flurstücksnummer
- Abspannmast
- Tragmast
- Verbandsgewässer
- nachrichtliche Darstellung

Grenzen:

- Kreis
- Stadt/Gem.
- Gemarkung
- Flur
- Flurstück
- Verfahrensgrenze

Rechtserwerb:

- dauerhafte Flächeninanspruchnahme durch 380-kV-Ltg. "dingliche Sicherung"
- bauzeitliche Flächeninanspruchnahme durch Neubau 380-kV-Ltg.
- bestehende "dingliche Sicherung" durch 110-kV-Ltg. (entfällt)
- bauzeitliche Flächeninanspruchnahme durch Rückbau 110-kV-Ltg.
- bestehende "dingliche Sicherung" 110-kV-Ltg./dauerhafte Flächeninanspruchnahme durch Neubau
- bauzeitliche Flächeninanspruchnahme durch Provisoriumsportal 110-kV-Ltg.
- Ausbau bestehender Verkehrswege

Wasserhaltung:

- G 003 Grundwasserentnahmepunkt
- Ü 003 Übergabepunkt
- E 003 Einleitpunkt
- Schlauchleitung, fliegend
- Wasserlauf, verrohrt, benutzt
- Wasserlauf, offen, benutzt

Planfeststellungsunterlage

Aufgestellt	15.01.2016
Bayreuth, Tennet TSO GmbH	
i.V. <i>B. R. K.</i>	i.A. <i>Feuerstein</i>
Brühofner	
1. Umplanung Mast 015, 016	08.02.2018 MK
2. Anpass. Plankopf und Blattschnitt	08.02.2018 MK
3. Ergänzung Flächen für Bauausführung	08.02.2018 MK
4. Ergänzung Flächen für Bauausführung	08.02.2018 MK
5. Ergänzung Topographie, Aktual. Versorgetgen	08.02.2018 MK
6. Ergänzung Temporäre Verrohrungen	08.02.2018 MK
7. Anpass. Verbandsgewässer	08.02.2018 MK



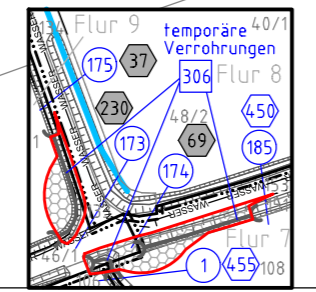
Maßstab	1:2000	Einheit	Meter
Bearb.	15.01.2016	Name	Nathusius
Gepr.	15.01.2016	Name	Klaß
Norm	DIN EN 50341-3-4: 01/2011		
Fachbereich	TL		



weiter siehe Blatt 06 (Anl. 4.1)

weiter siehe Blatt 08 (Anl. 4.1)

Detailausschnitt 4



weiter siehe Detailausschnitt 4

Kreis Nordfriesland
Gemeinde Hattstedtermarsch
Gemarkung Hattstedtermarsch
Flur 8