110
WA120-39.00
/DA

-438.05-

ES/LWL mit Vogelschutzmarkern

111
WE100-48.00
DA/

-535.70-

ES/LWL mit Vogelschutzmarkern

112
WE100-48.00
/DA

-309.81-

ES/LWL mit Vogelschutzmarkern

114
WA160-42.00
DA/

6.4 8.1 2.2
Richtfunkstrecke

8.1
Richtfunkstrecke

2.1

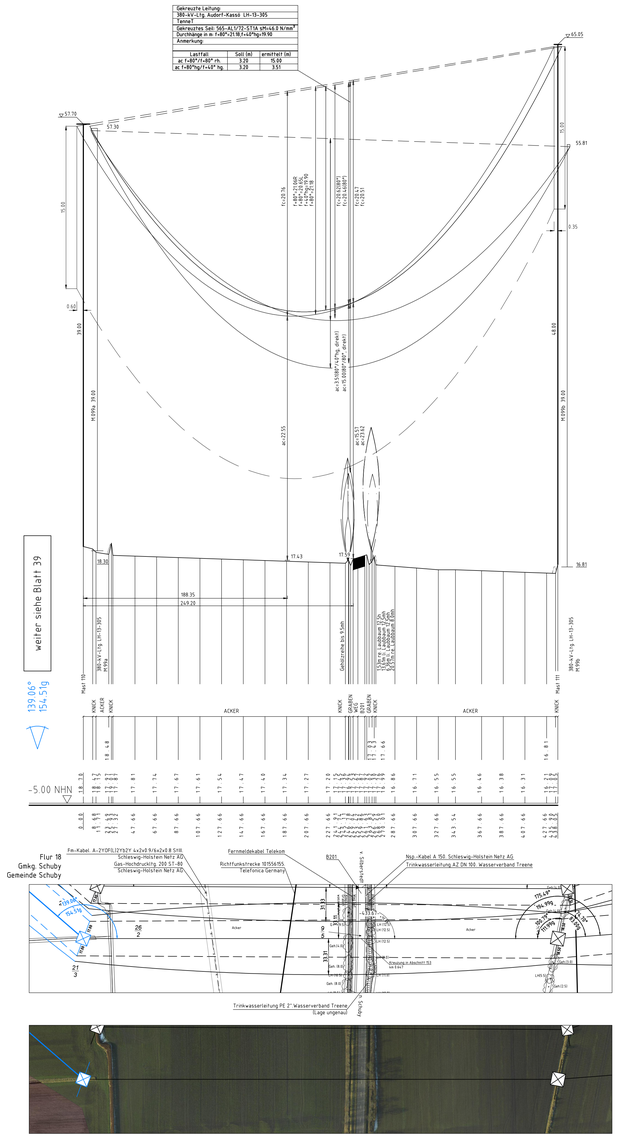

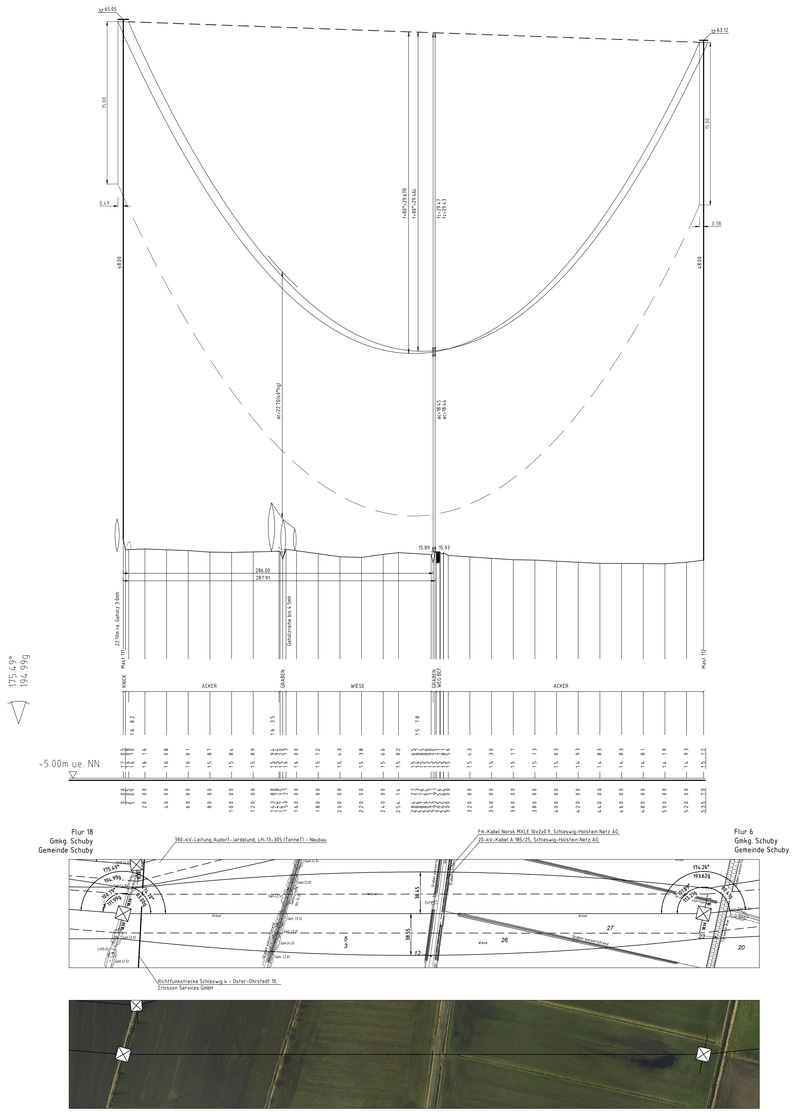

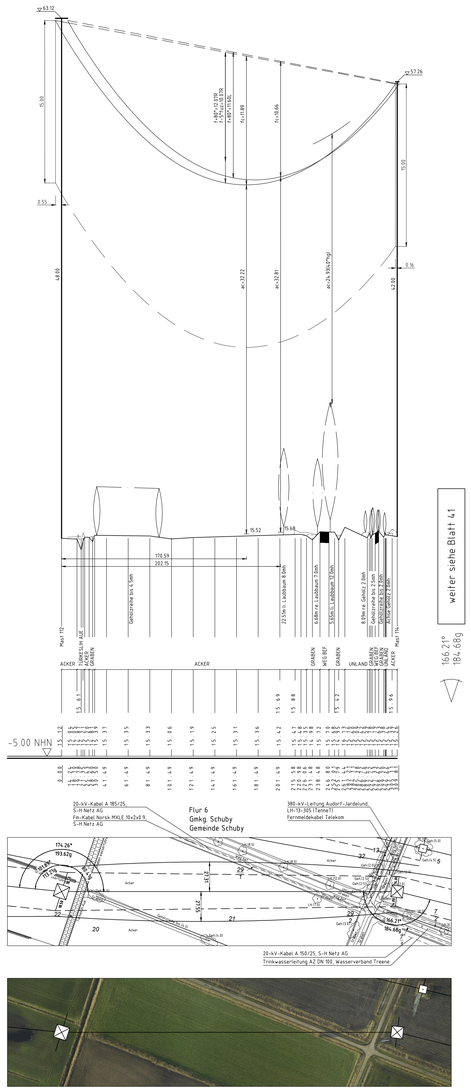

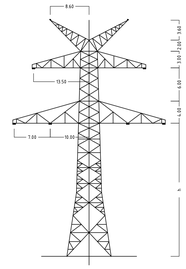

Mast Nr.110

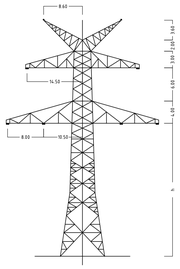

Mast Nr.111+112

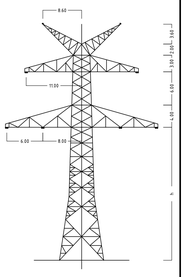

Mast Nr.114

welter siehe Blatt 39

welter siehe Blatt 41

Anlage 6.1
Blatt 40/65

TenneT Taking power further

380-kV-Ltg. Audorf - Flensburg Nr. 324

Längenprofil

DECKBLATT

Neuplanung

Mast Nr.110 - Mast Nr. 114

Maßstab der Längen 1: 2000
der Höhen 1: 200

DIN VDE-Bestimmung	: DIN EN 50341-3-4; 01/2011 (Eiszone 2, Windzone 3)
Masttyp	: D-2-D-20%.3 ZES
Beseilung Leiterseil	: 2x3x4 565-AL1/72-ST1A, MZS=4,6N/mm²
Erdseil	:
Luftkabel/ sonstige Belegung	: 2x LWL äquivalent zu 264-AL1/34-ST1A, dhgl. zu LS
Kettenlänge	: 380-kV: DA: = 6.50m (3000N)
Seitliche Überhöhung	: 18.2 m rechts = = = = oder links = = = = = aufgenommen

Planfeststellungsunterlage

Aufgestellt
Bayreuth,
TenneT TSO GmbH
07.07.2017

i.V. i.A. Dr.

eqos Energie
Deutschland GmbH
Wolfratshauser Str. 29
D-81379 Oberach
Lehrgegenang

Maßstab 1 : 2000
Einheit Meter

Ext	Änderung	Datum	Name
01	1. Planänderung	23.11.2015	geka
02	2. Planänderung	21.11.2016	geka
03	Impl. MIDI	03.07.2017	geka

	Datum	Name
Bearb.	03.07.2017	geka
Gepr.	05.07.2017	poka
Norm	DIN EN 50341-3-4; 01/2011	
Fachbereich TL		

TenneT Taking power further