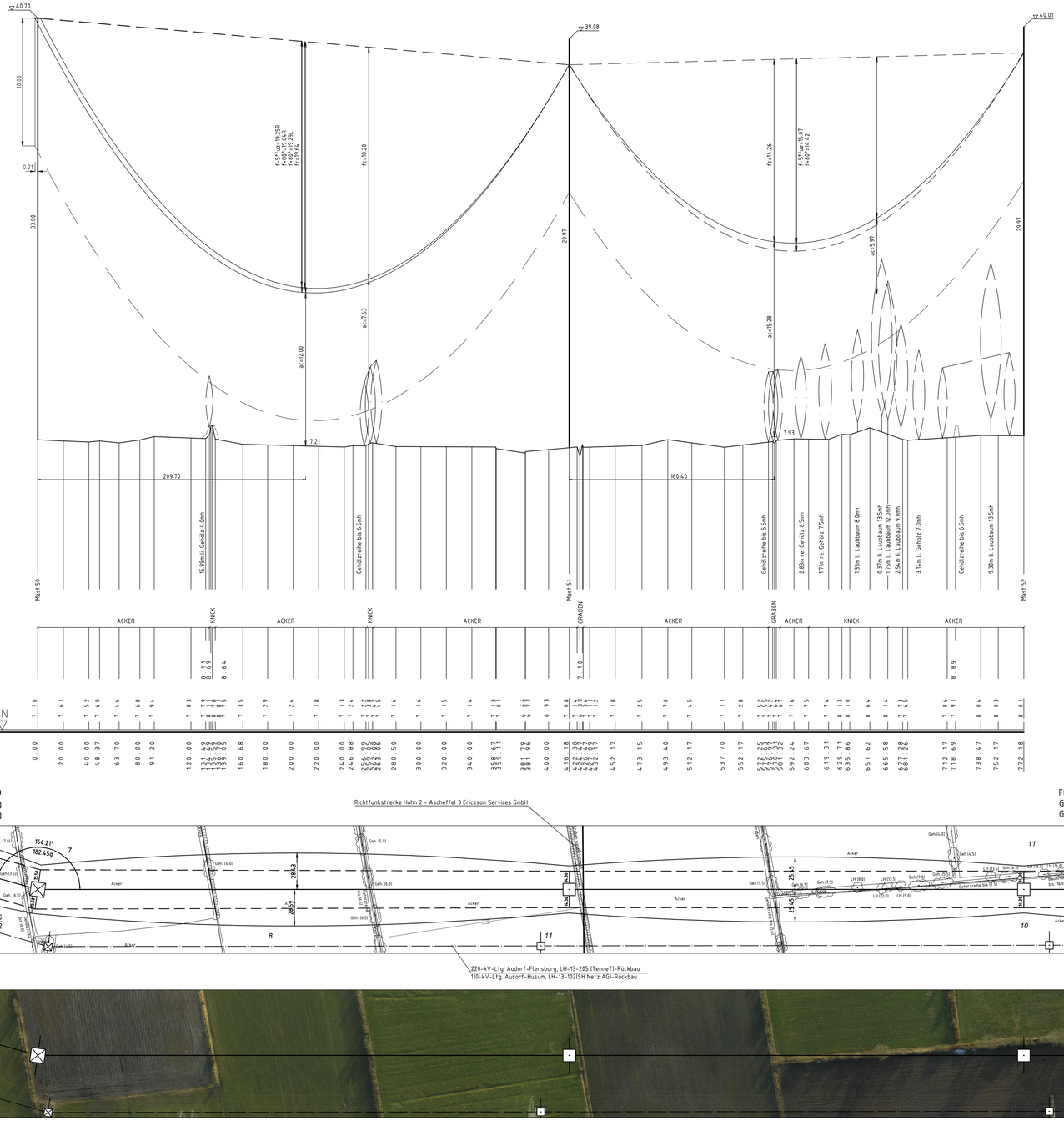
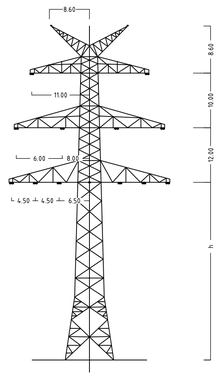
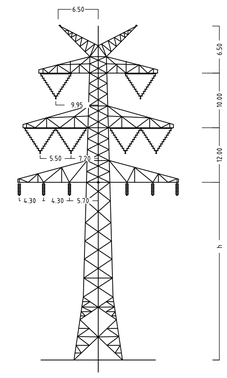
050	-416.18-	051	-356.00-	052
WA160-33.00		T1-32.00		T1-32.00
/DA	ES/LWL mit Vogelschutzmarkern	VK/DHL	ES/LWL mit Vogelschutzmarkern	VK/DHL





Mast Nr.50



Mast Nr.51+52

Flur 19
Gmkg. Owschlag
Gemeinde Owschlag

Richtfunkstrecke Hohn 2 – Ascheffel 3 Ericsson Services GmbH

Flur 18
Gmkg. Owschlag
Gemeinde Owschlag

220-kV-Ltg. Audorf-Flensburg, LH-13-205 (TenneT)-Rückbau
110-kV-Ltg. Ausorf-Husum, LH-13-102(SH Netz AG)-Rückbau

Anlage 6.1
Blatt 19/65

TenneT
Taking power further

380-kV-Ltg. Audorf – Flensburg Nr. 324

Längenprofil

DECKBLATT

Neuplanung

Mast Nr. 50 – Mast Nr. 52

Maßstab der Längen 1 : 2000
der Höhen 1 : 200

DIN VDE-Bestimmung	:	DIN EN 50341-3-4: 01/2011 (Eiszone 2, Windzone 3)
Masttyp	:	DA-4-DE-2015.3 DH
Beseilung		2x3x1 565-AL1/72-ST1A, MZS=46,0N/mm² (110-kV-Mitnahme SH Netz AG, Trav.III, Ltg. Nr.102)
Leiterseil	:	2x3x4 565-AL1/72-ST1A, MZS=46,0N/mm²
Erdseil	:	2x 264-AL1/34-ST1A
Luftkabel/ sonstige Belegung	:	3x LWL äquivalent zu 264-AL1/34-ST1A, dhgl. zu LS
Kettenlänge	:	380-kV: DA = 6.50m (5000N); VK = 4.70m (1850N); 110-kV: DA = 2.80m (600N) 110-kV: DHL = 2.03m (430N)
Seitliche Überhöhung	:	15.5 m rechts –·–·– oder links ——— aufgenommen

Planfeststellungsunterlage

Aufgestellt
Bayreuth,
TenneT TSO GmbH
i.V. ppa. Hammer

07.07.2017
i.A. Dr. Berg

eqos Energie
Deutschland GmbH
Wolfentalstraße 29
D-88400 Biberach
Leitungsplanung

Maßstab 1 : 2000
Einheit Meter

Zust.	Änderung	Datum	Name
01	1. Planänderung	23.11.2015	geka
02	2. Planänderung	21.11.2016	geka
03	nachr. Änd.ES/LWL	03.07.2017	geka

	Datum	Name
Bearb.	03.07.2017	geka
Gepr.	05.07.2017	poka
Norm	DIN EN 50341-3-4: 01/2011	
Fachbereich TL		

TenneT Taking power further

Urspr.: