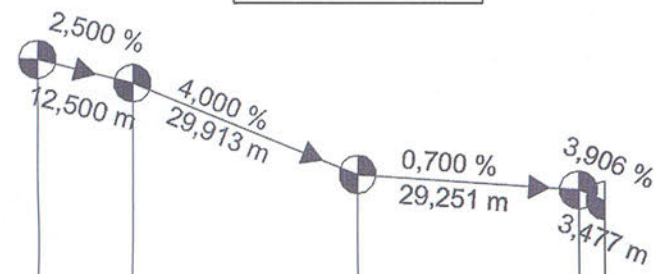


km 0+012,500 H = -1200,000 m T = 9,000 m f = -0,034 m TS = 48,907 m	km 0+042,413 H = 500,000 m T = 8,250 m f = 0,068 m TS = 47,711 m	km 0+075,140 TS = 47,370 m	km 0+071,663 H = -210,000 m T = 3,366 m f = -0,027 m TS = 47,506 m
km 0+000,000 TS = 49,220 m			



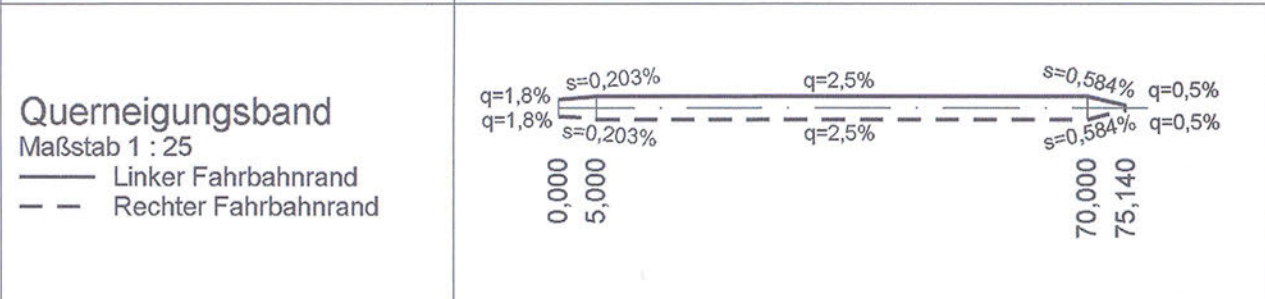
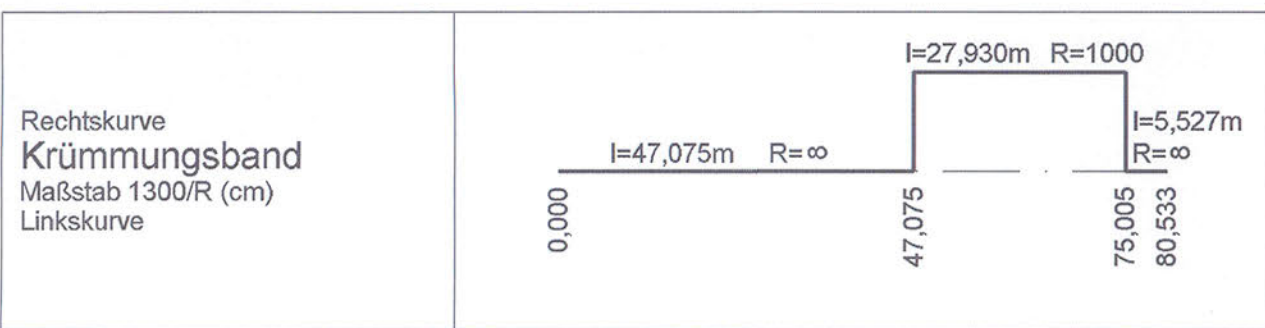
0+000,000 Beginn der Baustrecke (Achse 901)

0+075,140 Ende der Baustrecke (Achse 901)

Verfahrensgrenze

HS 160 + 36.000 m

Gradiente 901	49,220	49,132	48,952	48,873	48,606	48,547	48,207	48,041	47,841	47,779	47,658	47,653	47,587	47,529	47,511	47,479	47,374	47,370		
vorh. Gelände	49,220	48,170	47,603	47,529	47,472	47,415	47,347	47,297	47,200	47,163	47,140	47,180	47,160	47,160	47,160	47,160	47,160	47,160	47,160	
Bau-km	0,000	3,500	10,000	12,500	20,000	21,500	30,000	34,163	40,000	42,413	50,000	50,663	60,000	66,297	70,000	71,663	75,030	75,140	80,000	
km	0+000																			



**Zeichenerklärung**

1.	Anpassung an neues Bauende B 206	01/2015	Köllmann
Nr.	Art der Änderung	Datum	Name

**MIV** MECKLENBURGISCHES INGENIEURBÜRO FÜR VERKEHRSAU GMBH SCHWERIN  
Ludwigskuster Chaussee 72, 19061 Schwerin, Telefon: 0385/39960, Telefax: 0385/3977127

**merkel** MERKEL INGENIEUR CONSULT  
Bismarckallee 1, 24105 Kiel, Telefon: 0431/339310, Telefax: 0431/337289

bearb.	06/2009	Köllmann
gez.	06/2009	Mecklenburg
gepr.	06/2009	Berchtold

**Straßenbauverwaltung Land Schleswig - Holstein**

Straße: **BAB A 20** Betr.-km:   
Nächster Ort: **Hartenholm**

**Neubau der BAB A 20 Nord-West-Umfahrung Hamburg**

**Teil A A 7 bis B206 westlich Wittenborn**  
Bau-km: 16+100.000 bis 34+750.531

Unterlage Nr. **8.3**  
Blatt Nr. **36**  
Bau-km

bearbeitet		
gezeichnet		
geprüft	06/2009	Heitmann

**Höhenplan**  
Achse 901  
Gradiente 901  
Bau-km 0+000,000 - 0+075,140  
Maßstab 1 : 1.000 / 100

Aufgestellt:  
Landesbetrieb Straßenbau und Verkehr  
Schleswig - Holstein  
Niederlassung Lübeck  
Projektgruppe A20

gez. Lüth

Lübeck, den 29.06.2009

**Planfeststellungsunterlage**  
vom 29.06.2009

Anlage: **8.3**  
Blatt: **36**

**Deckblatt**

**Festgestellt mit Beschluss**  
vom 27.04.2017  
Az.: 405 - 553.32 - A20 - 01/11  
Dieser festgestellte Plan ist Bestandteil des vorbezeichneten Beschlusses. Für die Angabe der Rechtsgrundlagen und deren Fundstellen wird auf den Planfeststellungsbeschluss verwiesen.  
Kiel, den 27.04.2017  
Landesbetrieb Straßenbau und Verkehr Schleswig-Holstein  
-Planfeststellungsbehörde-  
gez. Quirnbach