



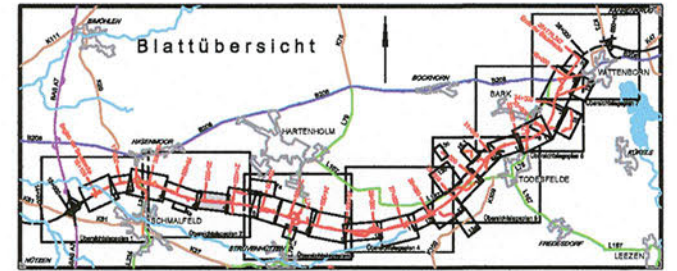


**Zeichenerklärung**

-  Bilanzierungsfläche mit Flächen-ID
-  Eingriffszone des Vorhabens
-  baubedingte Beeinträchtigung
-  Wirkzone

Grundplan hergestellt: 08/2006		terrestrische Nachmessung durch:	
aphos Leipzig AG Prager Straße 17 04103 Leipzig	Koordinatensystem: Gauss-Krüger Aufnahme: 28.04.2009 Feldvergleich: 07/2009 Katasterstand: 18.07.2005	MECKLENBURGISCHES V ERKEHRSBAU GMBH SCHWERIN Ludwigstraße 72, 19061 Schwerin, Telefon: 0385/24901, Telefax: 0385/249117	Koordinatensystem: Gauss-Krüger Aufnahme: 02.08.2007 durch: Döcherl / Deilmann
1 neue Bilanzierung		30.12.11	Pahl
Nr.:		Datum	Name



<b>TGP</b> TROPEN GONDENSEN PARTNER LANDSCHAFTSARCHITECTEN AN DER UNIVERSITÄT VON SAKHAI 10000 SAKHAI, KAMBODIEN www.tropengondensen.com Lübeck, den 08/2009	TOP_1121	Datum	Name
	bearbeitet	08/2009	Stefanie Leichter
	gezeichnet	08/2009	Pahl
	geprüft	08/2009	Gondessen

<b>MIV</b> MECKLENBURGISCHES INGENIEURBÜRO FÜR V ERKEHRSBAU GMBH SCHWERIN Ludwigstraße 72, 19061 Schwerin, Telefon: 0385/24901, Telefax: 0385/249117	Datum	Zeichen
	06/2009	Köhlmann
	06/2009	Mecklenburg
	06/2009	Berchfeld

**Straßenbauverwaltung Land Schleswig - Holstein**

Straße: BAB A 20 Beitr.-km: Nächster Ort: Hartenholm

**Neubau der BAB A 20 Nord-West-Umfahrung Hamburg Teil A A 7 bis B206 westlich Wittenborn**

Bau-km: 16+100.000 bis 35+776.347

Blatt Nr. 5	Datum	Zeichen
08/2009	Hildebrandt	

**Flächennachweis Eingriff**

Bau-km 19+850 - 20+850  
Maßstab 1 : 2.000

Aufgestellt: Landesbetrieb Straßenbau und Verkehr Schleswig - Holstein Niederlassung Lübeck Projektgruppe A20

Lüth  
Lübeck, den 29.08.2009

Blatt: 5 **Deckblatt**