

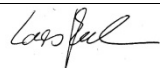



Aufgestellt: Bayreuth, den 15.01.2016  i.V. Dr. Bernd Brühöfner	Unterlagen zum Planfeststellungsverfahren  i.A: Georg Feuerstein
--	--

Anlage 3

Neubau der 380-kV-Leitung Husum Nord – Niebüll Ost LH-13-321

Prüfvermerk	Ersteller				
Datum	15.01.2016				
Unterschrift					
Änderung(en):					
Datum	30.06.2017				
Unterschrift					

Änderung(en):		
Rev.-Nr.	Datum	Erläuterung

	Anhänge: 3.1 Erläuterungsbericht 3.2 Listen Verkehrswege und Zufahrten 3.3 Wegenutzungsplan - Lageplan 3.4 Wegenutzungsplan - Detailplan 3.5 Listen Sondernutzungen 3.6 Gemeindefstraßen 3.7 Heftungen Sondernutzungen
--	--

ANLAGENVERZEICHNIS

Anlage	Bezeichnung der Entwurfsunterlage	Blatt
3.1	Erläuterungsbericht	1-12
3.2.1	Liste Verkehrswege	1-5
3.2.2	Liste Zufahrten	1-24
3.3	Wegenutzungsplan – Lageplan – M 1:25.000	1-2
3.4	Wegenutzungsplan – Detailplan – M 1:2.500	1-27
3.5	Listen Sondernutzungen	
3.5.1.1	Sonstige öffentliche Wege ohne Ausbauerfordernis	1-1
3.5.1.2	Sonstige öffentliche Wege mit Baggermatten o.ä.	1-2
3.5.2.1	Bestehende Zufahrten an klassif. Straßen, temporäre Nutzung, ohne Ausbauerfordernis	1-1
3.5.2.2	Bestehende Zufahrten an klassif. Straßen, dauerhafte Nutzung, mit Baggermatten o.ä.	1-1
3.5.2.3	Bestehende Zufahrten an klassif. Straßen, temporäre Nutzung, temporäre Ertüchtigung	1-2
3.5.2.4	Bestehende Zufahrten an klassif. Straßen, dauerhafte Nutzung, mit Ausbauerfordernis	1-1
3.5.2.5	Neue Zufahrten an klassif. Straßen, temporäre Nutzung, mit Neubau	1-1
3.5.2.6	Bestehende Zufahrten an klassif. Straßen, dauerhafte Nutzung, ohne Ausbauerfordernis	1-1
3.6	Gemeindewege	1-4
3.7	Heftungen für Sondernutzungen - Anlagenverzeichnis	1-3
3.7.1-10B 3.7.75-79	Heftungen für Sondernutzungen - Wirtschaftswege	1-2
3.7.11-67	Heftungen für Sondernutzungen - Zufahrten	1-2