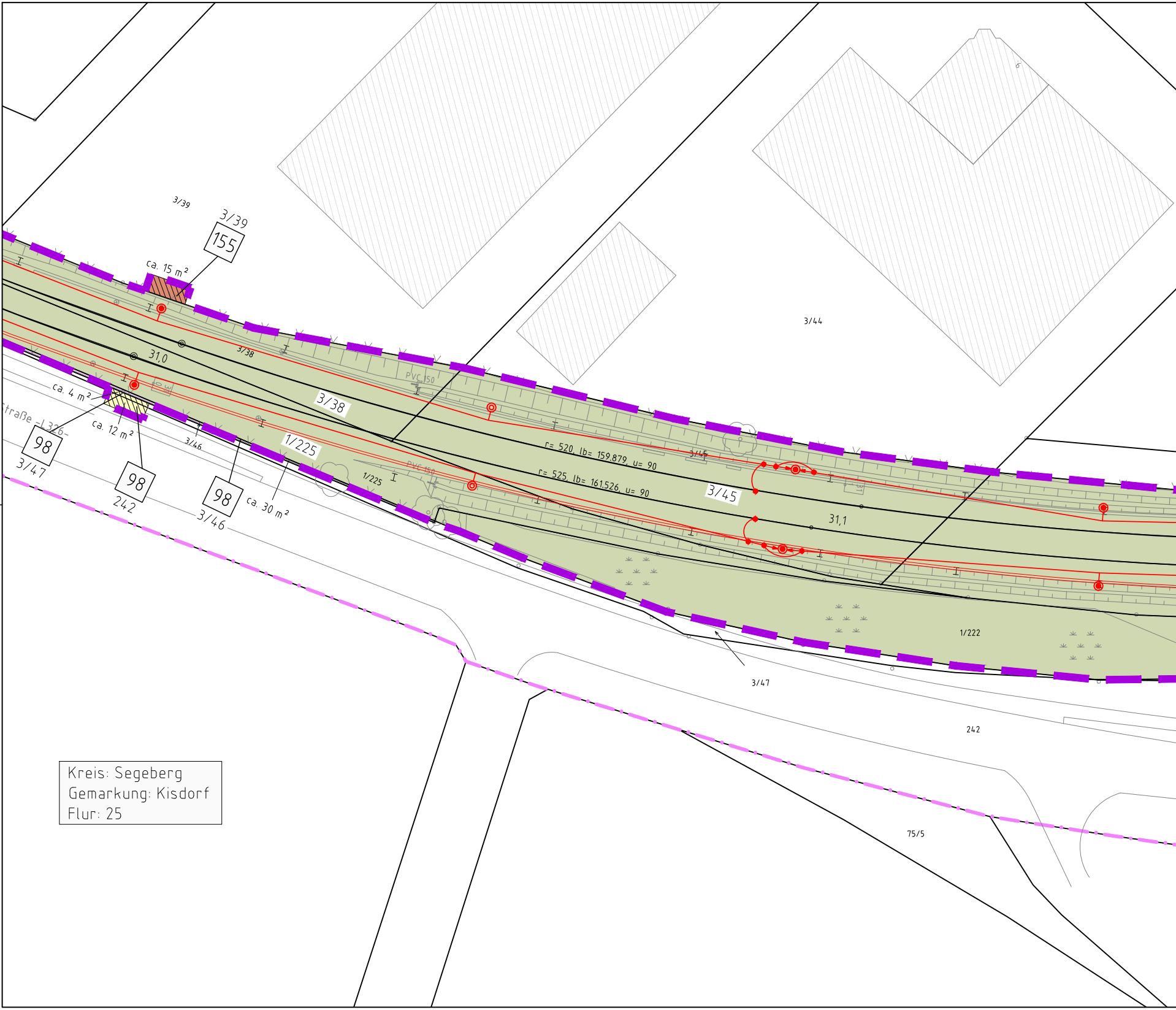
3/39
3/39
155
ca. 15 m²
3/38
31,0
PVC 150
3/38
ca. 4 m²
ca. 12 m²
Straße -L326-
98
3/47
98
242
98
3/46
ca. 30 m²
3/46
1/225
1/225
r= 520, lb= 159.879, u= 90
r= 525, lb= 161.526, u= 90
3/45
3/45
31,1
3/44
6
1/222
3/47
242
75/5

Kreis: Segeberg
Gemarkung: Kisdorf
Flur: 25

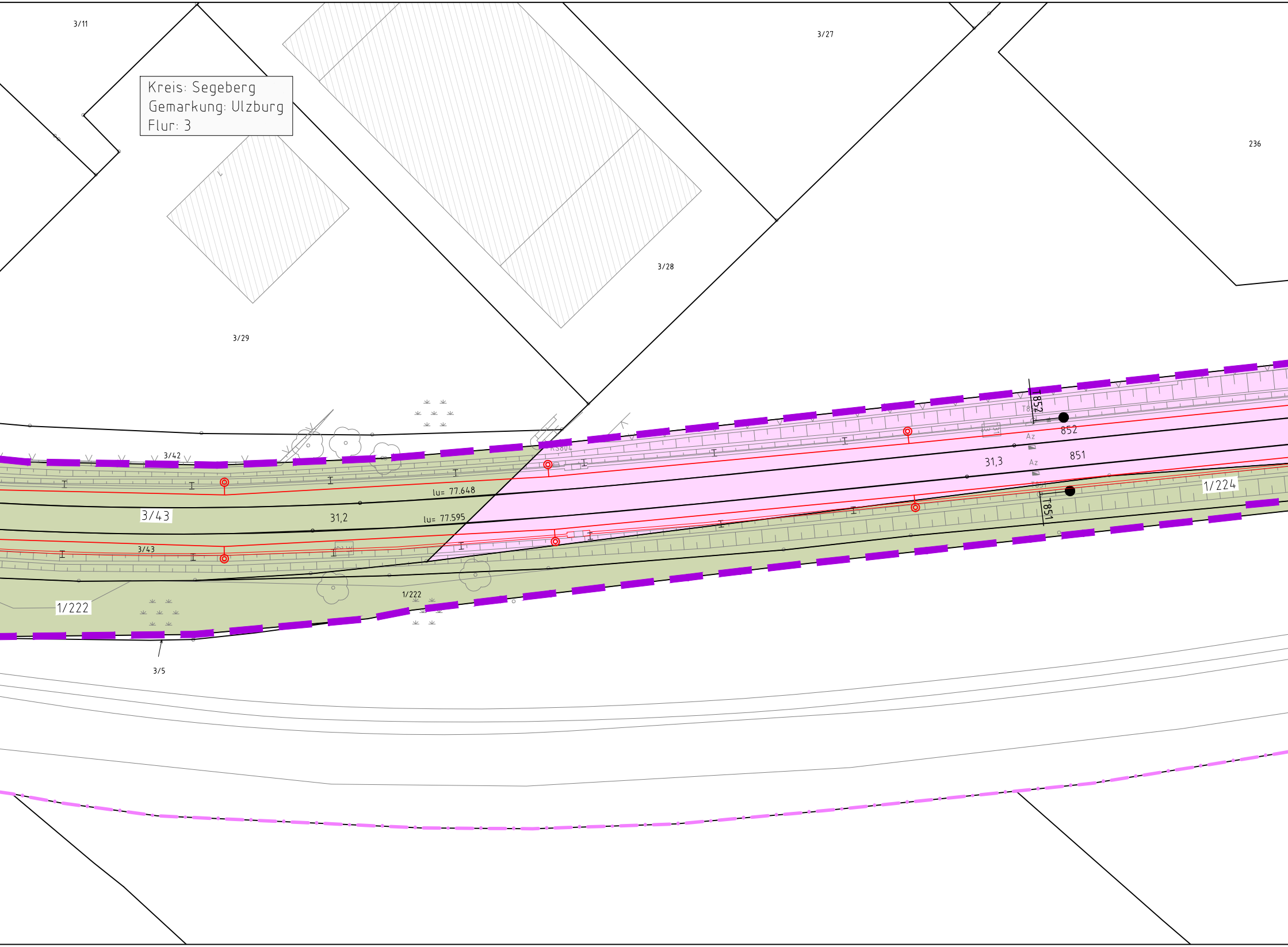
Kreis: Segeberg
Gemarkung: Ulzburg
Flur: 3

3/11
3/27
236
3/28
3/29
3/42
3/43
31,2
lu= 77.648
lu= 77.595
3/43
1/222
1/222
3/5
T852
852
Az
31,3
851
Az
T851
1/224

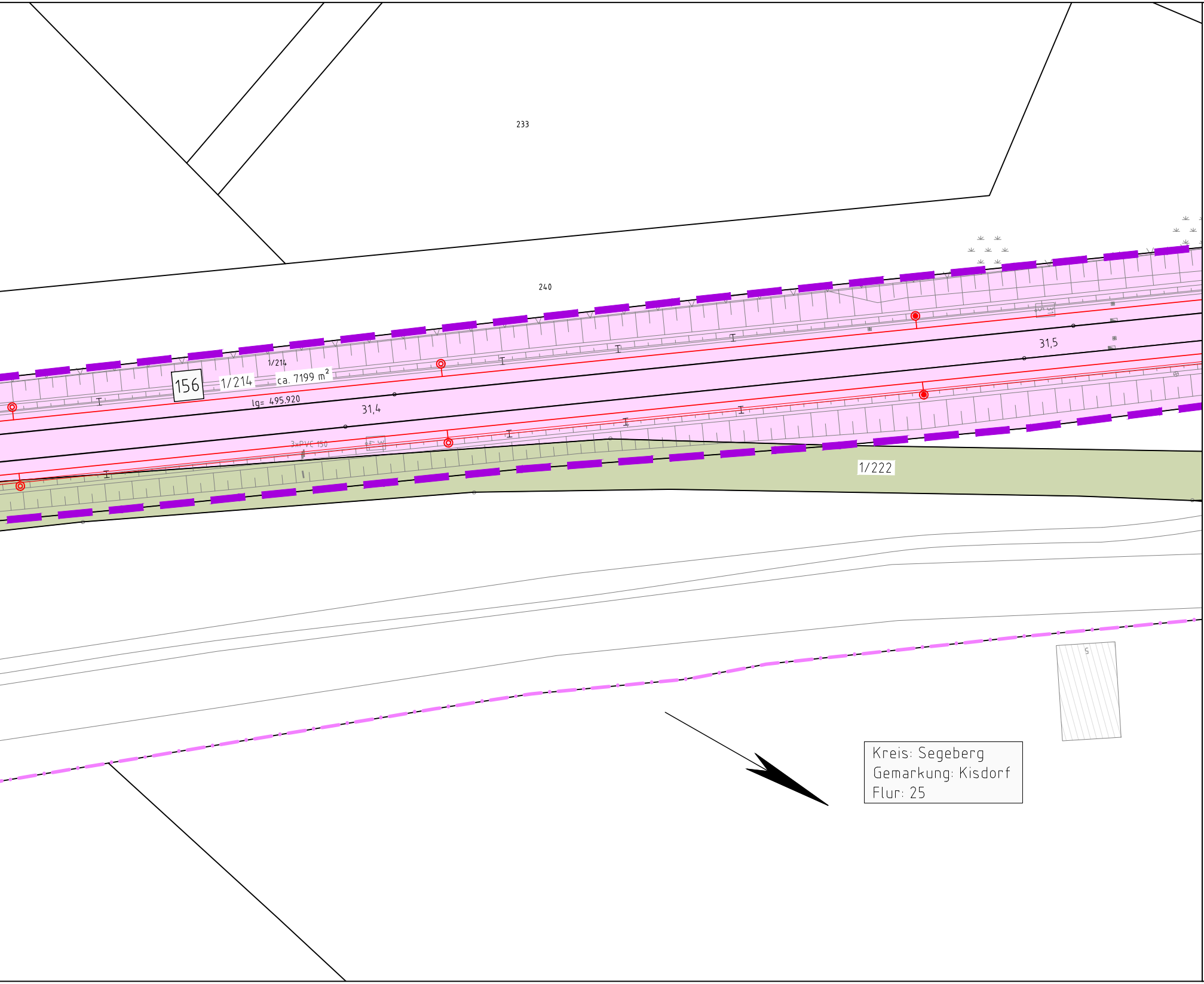
233
240
1/214
156
1/214
ca. 7199 m²
lg= 495.920
31,4
31,5
3xPVC 150
1/222

Kreis: Segeberg
Gemarkung: Kisdorf
Flur: 25

Anlage A12.42

Legende:

—	Bahnanlagen Bestand	▬ · ▬	Landesgrenze FHH/SH
—	Bahnanlagen Abbruch	—	Grundstücksgrenzen
—	Bahnanlagen Neubau	—	Grundstücksgrenzen neu
1	Grunderwerbsverzeichnis-Nr.	▬ ▬ ▬	Planfeststellungsgrenze
🟩	AKN - Flächen	– - - –	Kreisgrenze
🟪	öffentliche Flächen dem Eisenbahnbetrieb gewidmet	– · –	Gemeindegrenze
🟦	Grunderwerb AKN für notwendige Folgemaßnahmen	– · · –	Gemarkungsgrenze
		– · · · –	Flurgrenze

von Privat		von Stadt / Gemeinde
🟧	Grunderwerb	🟨
▨	Dienstbarkeit	▨
▩	vorübergehende Inanspruchnahme	▩

Nr.	Änderungen	Datum	Name

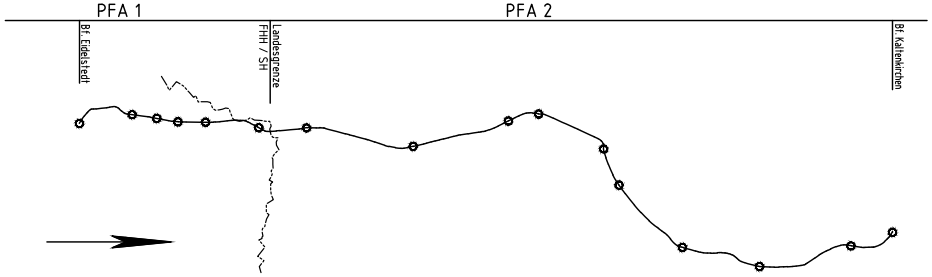
PFA 1
PFA 2
Bf. Eidelstedt
Landesgrenze FHH / SH
Bf. Kaltenkirchen

Generalplanung:

Sellhorn
INGENIEURGESELLSCHAFT

Sellhorn Ingenieurgesellschaft mbH
Teilfeld 5, D-20459 Hamburg
Tel: +49 (0)40 36 12 01-0, Fax: +49 (0)40 36 12 01-28
E-Mail: info@sellhorn-hamburg.de
www.sellhorn-hamburg.de

Genehmigungsvermerk der Planfeststellungsbehörde:

Planung Fahrleitungsanlage:

spiekermann
consulting engineers

Spiekermann GmbH Consulting Engineers
Hildesheimer Str. 25
30169 Hannover
Telefon +49 511 54354-45

Vorhabenträger:

gez. Moje

AKN Eisenbahn AG
Rudolf-Diesel-Straße 2
24568 Kaltenkirchen

AKN

Kaltenkirchen, den: 11.11.2016

Baumaßnahme:

Elektrifizierung der AKN - Strecke A1

S21 Eidelstedt - Kaltenkirchen

Planfeststellungsabschnitt 2 : Landesgrenze FHH / SH - Kaltenkirchen

km 11,1+26 - km 34,50+00

Planinhalt:

Grunderwerbsplan zur Planfeststellung

gem. § 18 AEG

km 31,00 - 31,50

Gemarkung Henstedt-Ulzburg

	Datum	Name	Status			AKN-Abt.A
			VP	EP	AP	
Planursprung	01/16					
gezeichnet	17.10.2016	Wäbs		X		Streckenkilometer: km 31,00 - 31,50
geprüft	20.10.2016	Haase				
Maßstab:	1: 500					Plannummer: LP-310-315-154

P:\CAD Abt. A\Planunterlagen\S 21\Planfeststellung\Grunderwerb\LP_GE_S21_SH_km30-47_161104.dwg 7 November 2016