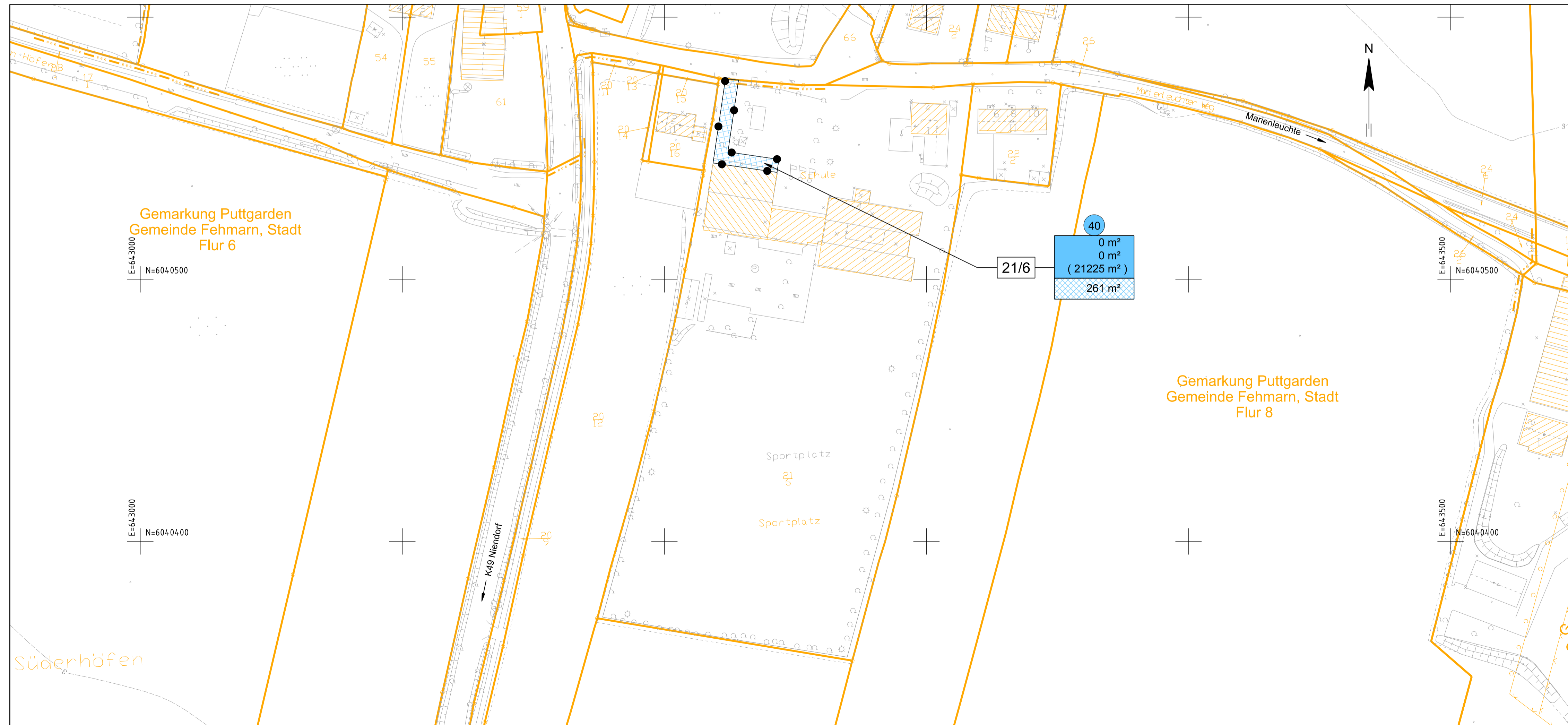


TRASSENFERNE LBP-MAßNAHME 9.1 CEF 1:1000



TRASSENFERNE LBP-MAßNAHME 9.2 CEF 1:1000

ZEICHENERKLÄRUNG

- Flurgrenze
 - Gemarkungsgrenze
 - Gemeindegrenze
 - Flurstücksgrenze
 - zu erwerbende Fläche
 - dauerhaft zu beschränkende Fläche
 - Eingriffsgrenze (anlagebedingt)
 - Grenze der baubedingten Flächenanspruchnahme (temporäres Baufeld)
 - Abgrenzung der Kompensationsfläche
 - Nachrichtlich: Passive Schutzzeineinrichtung
 - Geplante Entwässerungsleitung mit Kontrollschacht
 - Rückbau
 - Zaun / Tor / Schranke
 - Blattschnitt (siehe Anschlussplan)
 - Achse Straße
 - Achse Gleis
- Farbe des jeweiligen Eigentümers
Id. Nr. des Eigentümers gem. Grunderwerbsverzeichnis
Erwerbsfläche
davon für Kompensationsmaßnahme
Restfläche

dauerhaft zu beschränkende Fläche

vorübergehend beanspruchte Fläche

Flurstücksnummer

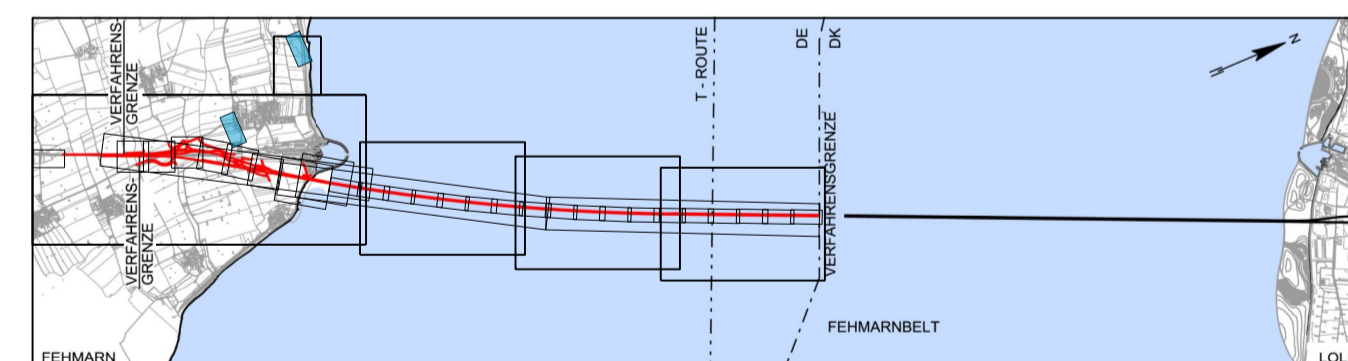
BEMERKUNGEN:

Alle Maße in Meter, wenn nicht anders angegeben
Höhen über NNH
Die Koordinaten beziehen sich auf das Koordinatensystem ETRS 1989 UTM zone 32N.

QUERVERWEISE:

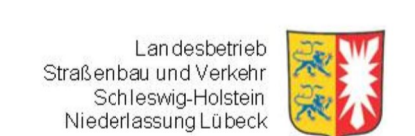
Angaben zur Lage siehe Anlage 2.0, Blatt 1 und Anlage 3.1, Blatt 1
Angaben zur LBP-Maßnahme siehe Anlage 12

Planfeststellungsunterlage
Anlage 14.2, Blatt 14
Inanspruchnahme von Grund und Boden
Grunderwerbspläne
Fehmarn & Fehmarnbelt, 14 von 15



Index	Datum	Bearb./Gez.	Gepr.	Freig.	Art der Änderung

Fehmarnbelt Fixed Link Plan Approval Document
Feste Fehmarnbeltquerung Planfeststellungsunterlage



gez. Claus Dynesen, 01.10.2013 gez. Torsten Conradt, 01.10.2013

Datum 2013-10-01	Bearb./Gez. SGN/EAL	Gepr. AHY/HIL	Freig. gez. S. Pedersen	RAMBOLL ARUP TEC
Projekt Nr. 9594004	Maßstab 1:1000	Format A1	Index Datum 2014-02-14	C/o Rambøll Danmark A/S Hannemanns Allé 53 DK-2300 København S

Inanspruchnahme von Grund und Boden Bau-km (Bahn) -
Grunderwerbspläne Bau-km (Straße)-
Fehmarn & Fehmarnbelt, 14 von 15 Plan-Nr. RAT-N-X11-1444 Index 4

RAT-N-X11-1444