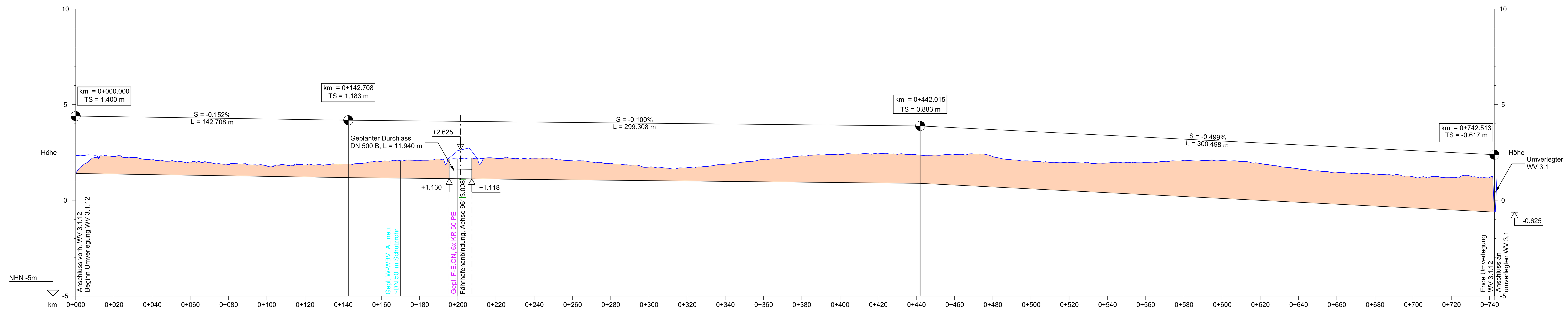

Krümmungsband: R = 449 m, L = 16.750 m; L = 15.500 m, R = ∞; R = -938 m, L = 45.500 m; L = 4.000 m, R = ∞; R = -3 m, L = 4.136 m; L = 17.669 m, R = ∞; R = 3 m, L = 4.164 m; R = -847 m, L = 41.643 m; R = -205 m, L = 49.582 m; L = 33.667 m, R = ∞; R = -211 m, L = 35.500 m; L = 3.750 m, R = ∞; R = 173 m, L = 41.196 m; R = -10 m, L = 3.079 m; R = -9220 m, L = 60.998 m; R = 84 m, L = 18.501 m

Bau - km	Sohle Graben Mittelachse	vorh. Gelände Mittelachse
0+000.000	1.400	1.400
0+020.000	1.370	2.283
0+040.000	1.339	2.112
0+060.000	1.309	1.998
0+080.000	1.278	1.869
0+100.000	1.248	1.798
0+120.000	1.218	1.846
0+140.000	1.187	1.899
0+142.708	1.183	1.900
0+160.000	1.166	2.033
0+180.000	1.146	2.084
0+195.500	1.130	2.157
0+200.000	1.126	2.162
0+207.440	1.118	2.201
0+220.000	1.106	2.189
0+240.000	1.086	2.195
0+260.000	1.066	2.065
0+280.000	1.046	1.930
0+300.000	1.026	1.733
0+320.000	1.006	1.702
0+340.000	0.986	1.885
0+360.000	0.966	2.126
0+380.000	0.946	2.321
0+400.000	0.926	2.390
0+420.000	0.906	2.426
0+440.000	0.886	2.376
0+442.015	0.906	2.426
0+460.000	0.794	2.386
0+480.000	0.694	2.283
0+500.000	0.594	2.046
0+520.000	0.494	1.973
0+540.000	0.394	1.948
0+560.000	0.294	1.979
0+580.000	0.194	2.089
0+600.000	0.095	2.080
0+620.000	-0.005	1.919
0+640.000	-0.105	1.644
0+660.000	-0.205	1.466
0+680.000	-0.305	1.362
0+700.000	-0.405	1.230
0+720.000	-0.505	1.194
0+740.000	-0.604	1.188

HÖHENPLAN VERBANDSGRABEN - WV 3.1.12 7.017

Horizontal 1:1000, Vertikal: 1:100

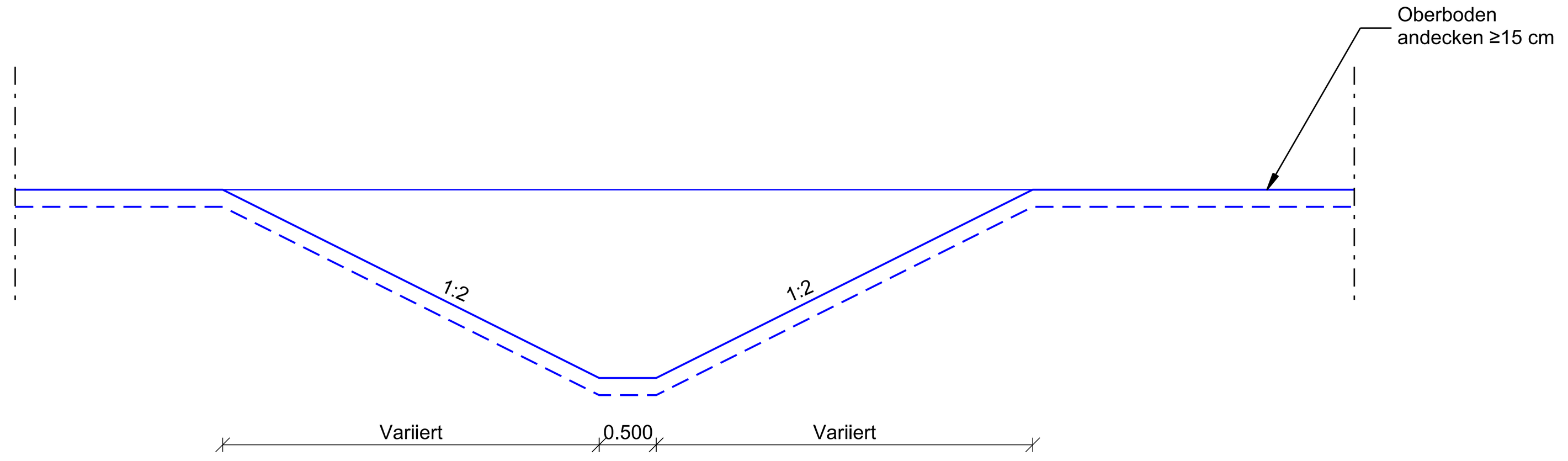

REGELQUERSCHNITT VERBANDSGRABEN WV 3.1.12 7.017

1:50

ZEICHENERKLÄRUNG

- Gradiente der Sohle Graben
- Damm
- Einschnitt
- Bauwerk
- Rückbau
- Vorh. Gelände Mittelachse
- Durchlass, Verrohrung
- 1.001 Nr. Bauwerksverzeichnis

km	=	35+333.323
H	=	2000
T	=	16.000
f	=	0.064
TS	=	23.603

km = Kilometrierung
H = Halbmesser
T = Tangentenlänge
f = Stichmaß
TS = Tangentenschnittpunkt

S = 1.449%, L = 702.250m / S = 1.357%, L=306.235m — Neigungsbrechpunkt mit Angabe von Längsneigung und Abstand zum nächsten Neigungsbrechpunkt

BEMERKUNGEN:

Alle Maße in Meter, wenn nicht anders angegeben
Höhen über NHN

QUERVERWEISE:

Entwässerungsdetails siehe Anlage 13.3, Blatt 3-5
Lagepläne siehe Anlage 7.1, Blatt 4-6
Leitungspläne siehe Anlage 7.3, Blatt 3-5

Planfeststellungsunterlage
Anlage 13.7 , Blatt 3
Ergebnisse wassertechn. Untersuchungen
Höhenplan Entwässerung Wassergräben
WV 3.1.12

RAT-N-X11-1363

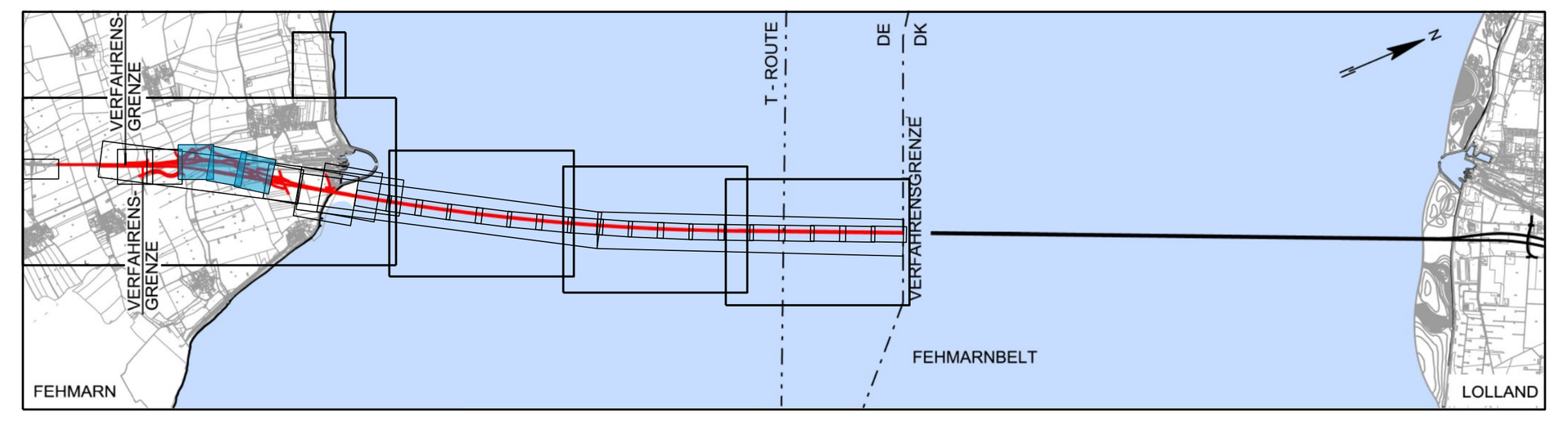

Index	Datum	Bearb./Gez.	Gepr.	Freig.	Art der Änderung

Fehmarnbelt Fixed Link
Plan Approval Document

Feste Fehmarnbeltquerung
Planfeststellungsunterlage

Femern Sund Bælt

Landesbetrieb Straßenbau und Verkehr Schleswig-Holstein Niederlassung Lübeck

gez. Claus Dynesen, 01.10.2013 gez. Torsten Conradt, 01.10.2013

Datum	Bearb./Gez.	Gepr.	Freig.	
2013-10-01	SOTH/PVI	AHY/HIL	gez. S. Pedersen	RAMBØLL ARUP TEC
Projekt Nr.	**Maßstab**	**Format**	**Index Datum**	C/o
9594004	1:1000 /100	A1 lang	2014-02-14	Rambøll Danmark A/S, Hannemanns Allé 53, DK-2300 København S

Ergebnisse wassertechnische Untersuchungen | Bau-km (Bahn) -
Höhenplan Entwässerung Wassergräben | Bau-km (Straße) -
WV 3.1.12 | Plan-Nr. RAT-N-X11-1363 Index 4