

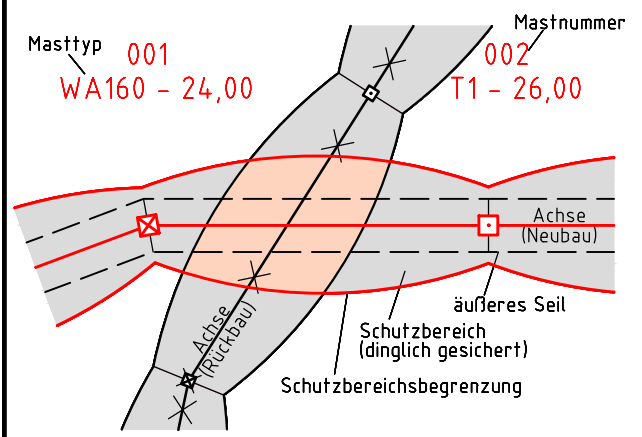


380-kV-Leitung Husum Nord - Niebüll Ost
LH-13-321


Lageplan
Wasserwirtschaftliche Maßnahmen
Deckblatt

Mast-Nr. 44 - Mast-Nr. 47 (LH-13-142)

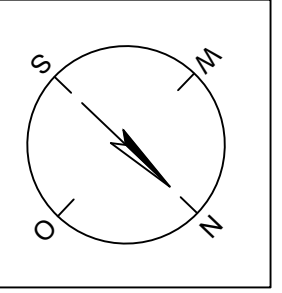
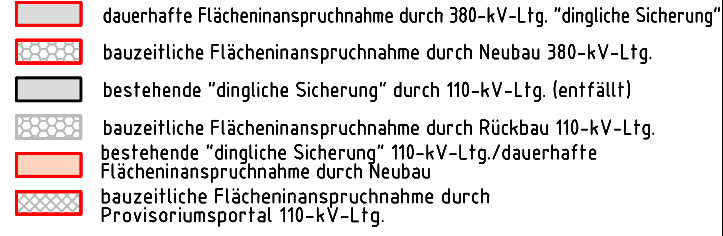
Legende:



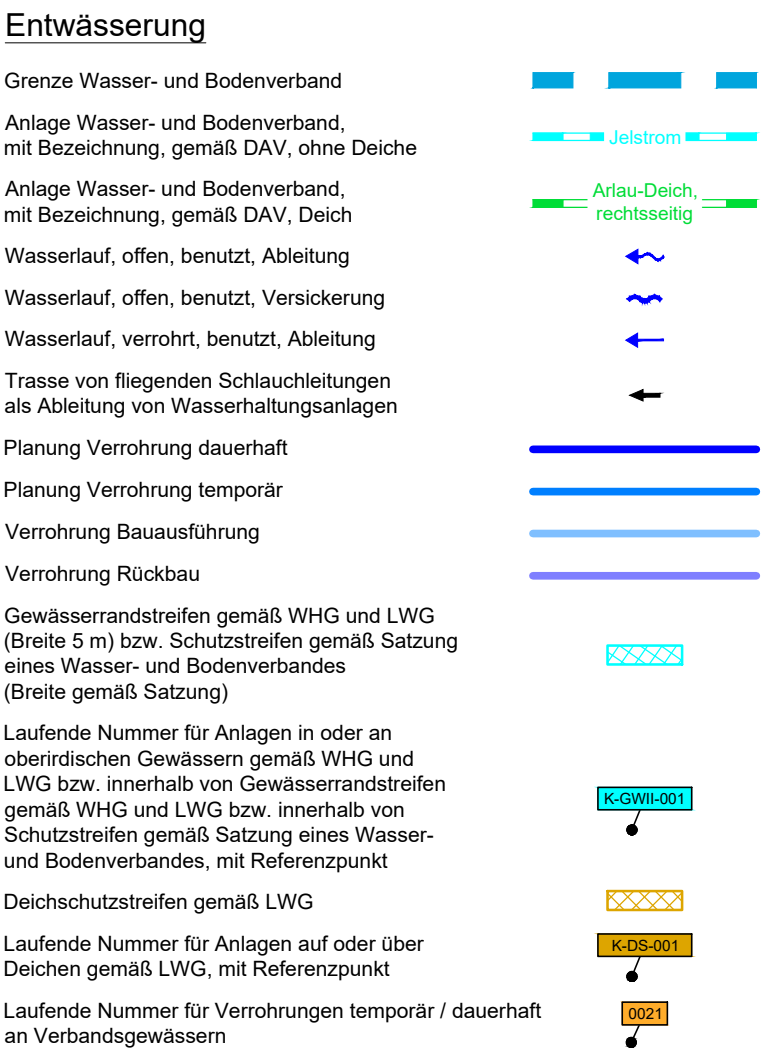
Grenzen:



Rechtserwerb:



Legende - Fortsetzung:



Laufende Nummer für Anlagen in oder an oberirdischen Gewässern gemäß WHG und LWG bzw. innerhalb von Gewässerrandstreifen gemäß WHG und LWG bzw. innerhalb von Schutzstreifen gemäß Satzung eines Wasser- und Bodenverbandes, mit Referenzpunkt

Bezeichnung	Übergabe-/Einleitungsstelle	Abflussszenarien	Bei Übergabestelle:	Bei Einleitungsstelle:
E 001	Mast-Nr. 001	1	1	1
		2	2	2
		3	3	3

Die geografische Lage von Grundwasserentnahmestellen ist gleichzusetzen mit den Standorten von geplanten Wasserhaltungsanlagen, die wiederum gleichzusetzen sind mit den Standorten von geplanten Masten.
Übersicht Blattsschnitte siehe Anlage 2 der PFU.



Planfeststellungsunterlage

Aufgestellt 15.01.2016
Bayreuth, Tennet TSO GmbH

Maßstab 1:2000
Einheit Meter

Revisionsstand	Datum	W.N.	Bearb.	Datum	Name
1	21.02.2017	W.N.			
2	20.06.2017	W.N.	15.01.2016		Neumann
3	29.11.2017	W.N.	15.01.2016		Mayer
4	09.01.2018	W.N.	Norm	DIN EN 50341-3-4: 01/2011	

Zust.	Änderung	Datum	Name	Urspr.: