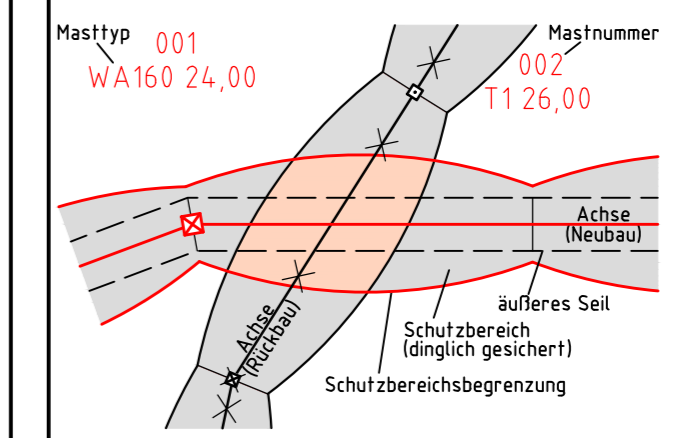




380-kV-Ltg. Heide West - Husum Nord
LH-13-320
Lageplan
Wasserwirtschaftliche Maßnahmen
Mast Nr. 014 - Mast Nr. 015

Deckblatt

Legende:



- Grenzen:**
- Kreis:
 - Stadt/Gem.:
 - Gemarkung:
 - Flur:
 - Flurstück:
 - Verfahren:
- Rechtserwerb:**
- dauerhafte Flächeninanspruchnahme durch 380-kV-Ltg. "dingliche Sicherung"
 - bauzeitliche Flächeninanspruchnahme durch Neubau 380-kV-Ltg.
 - bestehende "dingliche Sicherung" durch 110-kV-Ltg. (entfällt)
 - bauzeitliche Flächeninanspruchnahme durch Rückbau 110-kV-Ltg.
 - bestehende "dingliche Sicherung" 110-kV-Ltg./dauerhafte Flächeninanspruchnahme durch Neubau
 - bauzeitliche Flächeninanspruchnahme durch Provisoriumportal 110-kV-Ltg.
 - bauzeitliche Flächeninanspruchnahme durch Wasserhaltung

Planfeststellungsunterlage

Aufgestellt: 30.09.2014
Bayreuth, Tennet TSO GmbH
i.V. i.A. Dr.

Lindemann + Ulrich Ingenieure GmbH & Co. KG
Esterlin-Drees-Strasse 22
25554 Wilsder
Tel. 04823 / 922 49-0
Fax 04823 / 922 49-11

Maßstab: 1:2000
Einheit: Meter

Nr.	s. Revisionsstand	Datum	Name
1.	s. Revisionsstand	08.07.15	MA
2.	s. Revisionsstand	18.12.15	MA
3.	s. Revisionsstand	22.08.16	WN
4.	s. Revisionsstand	07.10.16	WN
5.	s. Revisionsstand	19.04.17	WN
6.	s. Revisionsstand	12.05.17	WN
7.	s. Revisionsstand	06.03.18	WN
8.	s. Revisionsstand	14.05.18	SvW
9.	s. Revisionsstand	30.07.18	WN
10.	s. Revisionsstand	27.08.18	WN
11.	s. Revisionsstand	25.01.19	WN

Zust. Änderung Datum Name Urspr.:

Legende - Fortsetzung:

Entwässerung

- Grenze Wasser- und Bodenverband:
- Anlage Wasser- und Bodenverband, mit Bezeichnung, gemäß DAV, ohne Deiche:
- Anlage Wasser- und Bodenverband, mit Bezeichnung, gemäß DAV, Deich:
- Anlage Wasser- und Bodenverband, ohne Bezeichnung, mutmaßliche Trasse auf Basis örtlicher Erhebungen, abschnittsweise (nachrichtlich):
- Wasserlauf, offen, benutzt, Ableitung:
- Wasserlauf, offen, benutzt, Versickerung:
- Wasserlauf, verrohrt, benutzt, Ableitung:
- Trasse von fliegenden Schlauchleitungen als Ableitung von Wasserhaltungsanlagen:
- Durchlass oder Verrohrung, temporär oder dauerhaft:
- Rohrleitung, geplant, mit Fließpfeil und Kontrollschacht (vorhanden / geplant):

Gewässerrandstreifen gemäß WHG und LWG (Breite 5 m) bzw. Schutzstreifen gemäß Satzung Wasser- und Bodenverband (Breite gemäß Satzung WBV)

- Laufende Nummer für Anlagen in, an, über und unter oberirdischen Gewässern gemäß WHG und LWG bzw. in und über Überschwemmungsgebieten gemäß WHG und LWG mit Referenzpunkt:
- Deichschutzstreifen gemäß LWG:
- Laufende Nummer für Anlagen auf und über Deichen gemäß LWG bzw. in und über dem Deichvorland gemäß LWG mit Referenzpunkt:

Benutzungsumfang Entwässerungsanlagen, Entwässerungseinrichtungen und oberirdische Gewässer gemäß WHG

Bezeichnung Übergabe-/ Einleitungsstelle

Abflussszenarien

Bei Übergabestelle: Abschlagsmenge, maximal

Bei Einleitungsstelle: Einleitungsstärke, maximal

Mast-Nr.:	S	Q _{max} [l/s]	Q _{max} [m³/h]
E 001	1	5,8	25
	2	1,0	2.700
	3	6,8	2.725

Bei Übergabestelle: Abschlagsmenge, gesamt

Bei Einleitungsstelle: Einleitungsstärke, gesamt

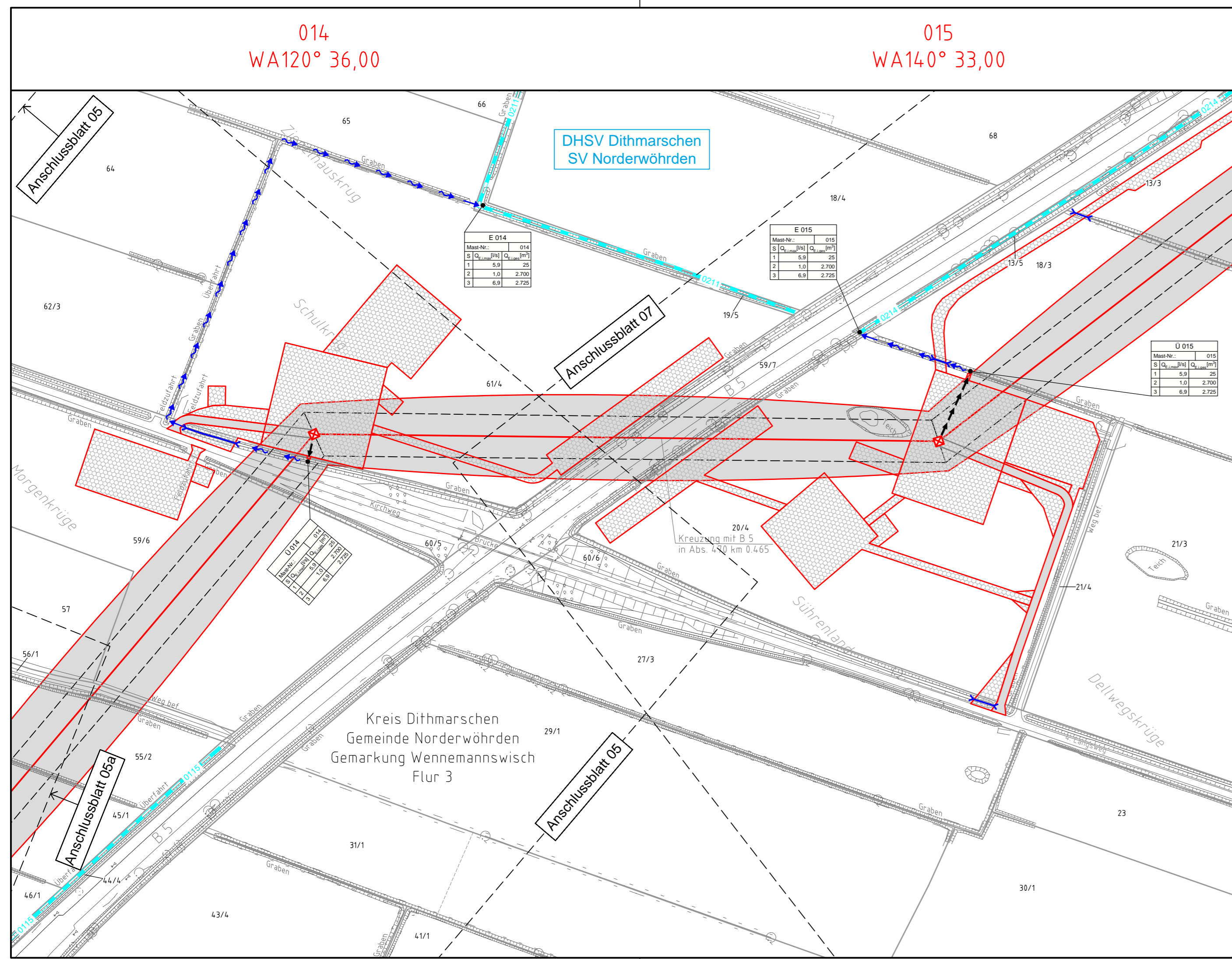
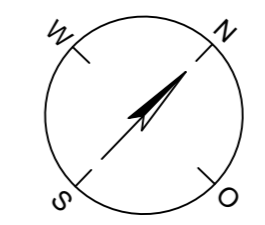
Die geografische Lage von Grundwasserentnahmestellen ist gleichzusetzen mit den Standorten von geplanten Wasserhaltungsanlagen, die wiederum gleichzusetzen sind mit den Standorten von geplanten Masten.

Übersicht Blattsschnitte siehe Anlage 2 der PFU.

Revisionsstand			
Nr.	Art der Änderung	Datum	Name
Plangrundlage			
PL1	Siehe Anlage 4.1 (soweit für dargestellte Planinhalte relevant)	08.07.15	MA
PL2	Siehe Anlage 4.1 (soweit für dargestellte Planinhalte relevant)	18.12.15	WN
PL3	Siehe Anlage 4.1 (soweit für dargestellte Planinhalte relevant)	28.04.16	WN
PL4	Siehe Anlage 4.1 (soweit für dargestellte Planinhalte relevant)	22.08.16	WN
PL5	Siehe Anlage 4.1 (soweit für dargestellte Planinhalte relevant)	07.10.16	WN
PL6	Siehe Anlage 4.1 (soweit für dargestellte Planinhalte relevant)	06.03.18	WN
PL7	Siehe Anlage 4.1 (soweit für dargestellte Planinhalte relevant)	17.12.18	WN
Wasserwirtschaftliche Planung			
WP1	Plankopf, Legenden u. Symbole / Vorfluttrasse Wasserhaltungsanlage Mast Nr. 014, 015	08.07.15	MA
WP2	Vorfluttrasse Wasserhaltungsanlage Mast Nr. 014 / Ergänzung Durchlässe, Verrohrungen	18.12.15	WN

014
WA120° 36,00

015
WA140° 33,00



DHSV Dithmarschen
SV Norderwörden

Kreis Dithmarschen
Gemeinde Norderwörden
Gemarkung Wennemannswisch
Flur 3

Anschlussblatt 05

Anschlussblatt 07

Anschlussblatt 05a

Anschlussblatt 05