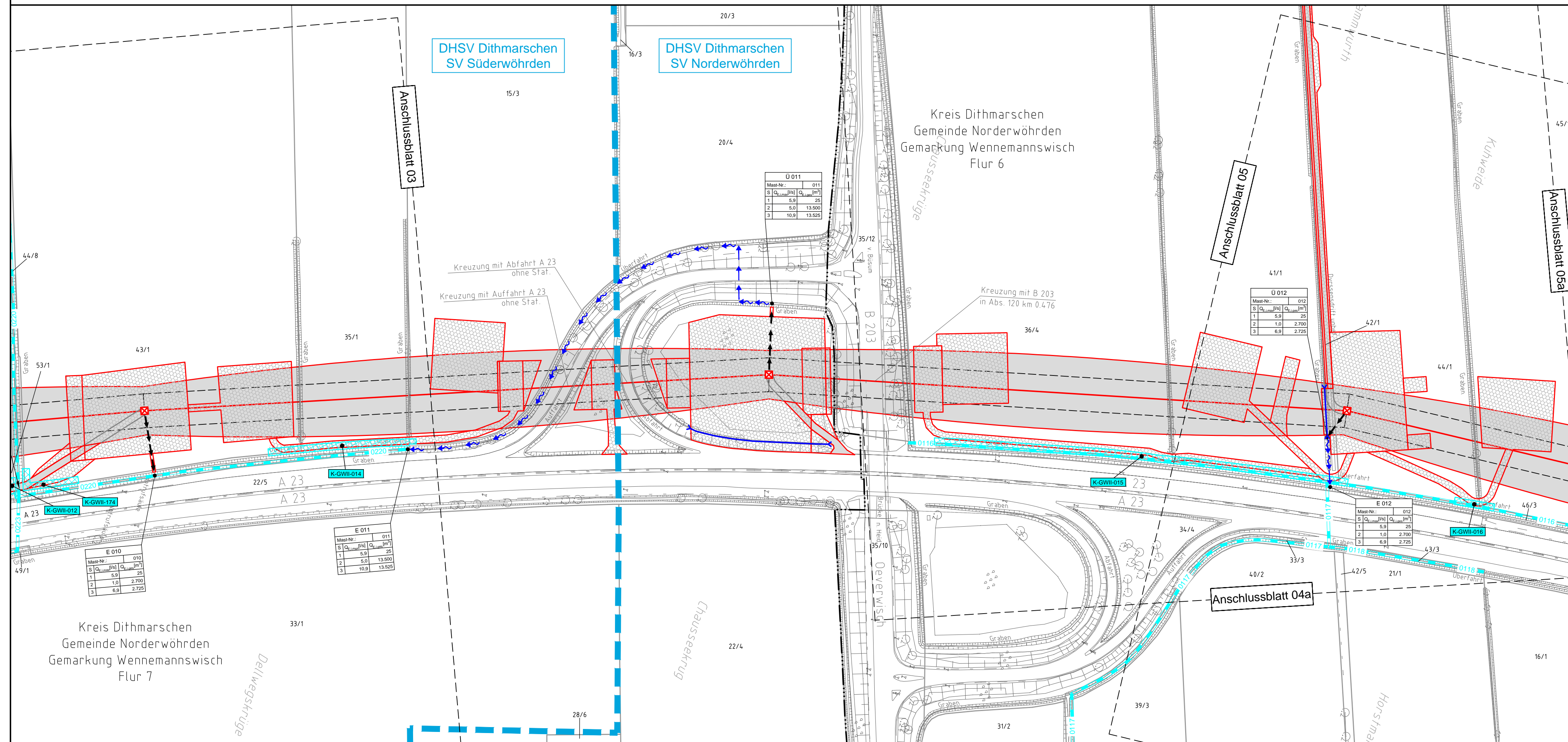


010
WA160° 39,00

011
WA160° 36,00

012
WA160° 36,00



Legende - Fortsetzung:

Entwässerung

- Grenze Wasser- und Bodenverband
- Anlage Wasser- und Bodenverband, mit Bezeichnung, gemäß DAV, ohne Deiche
- Anlage Wasser- und Bodenverband, mit Bezeichnung, gemäß DAV, Deich
- Anlage Wasser- und Bodenverband, ohne Bezeichnung, mutmaßliche Trasse auf Basis örtlicher Erhebungen, abschnittsweise (nachrichtlich)
- Wasserlauf, offen, benutzt, Ableitung
- Wasserlauf, offen, benutzt, Versickerung
- Wasserlauf, verrohrt, benutzt, Ableitung
- Trasse von fliegenden Schlauchleitungen als Ableitung von Wasserhaltungsanlagen

- Durchlass oder Verrohrung, temporär oder dauerhaft
- Rohrleitung, geplant, mit Fließpfeil und Kontrollschacht (vorhanden / geplant)

- Gewässerrandstreifen gemäß WHG und LWG (Breite 5 m) bzw. Schutzstreifen gemäß Satzung Wasser- und Bodenverband (Breite gemäß Satzung WBV)

- Laufende Nummer für Anlagen in, an, über und unter oberirdischen Gewässern gemäß WHG und LWG bzw. in und über Überschwemmungsgebieten gemäß WHG und LWG mit Referenzpunkt

- Deichschutzstreifen gemäß LWG
- Laufende Nummer für Anlagen auf und über Deichen gemäß LWG bzw. in und über dem Deichvorland gemäß LWG mit Referenzpunkt

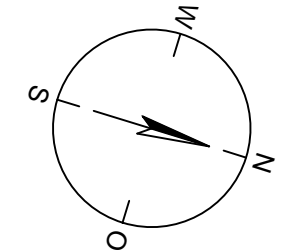
- Benutzungsumfang Entwässerungsanlagen, Entwässerungseinrichtungen und oberirdische Gewässer gemäß WHG

- Bezeichnung Übergabe-/Einleitungsstelle
- Ablflusszenarien
- Bei Übergabestelle: Abschlagsmenge, maximal
- Bei Einleitungsstelle: Einleitungsstärke, maximal

- Die geografische Lage von Grundwasserentnahmestellen ist gleichzusetzen mit den Standorten von geplanten Wasserhaltungsanlagen, die wiederum gleichzusetzen sind mit den Standorten von geplanten Masten.

Übersicht Blattsschnitte siehe Anlage 2 der PFU.

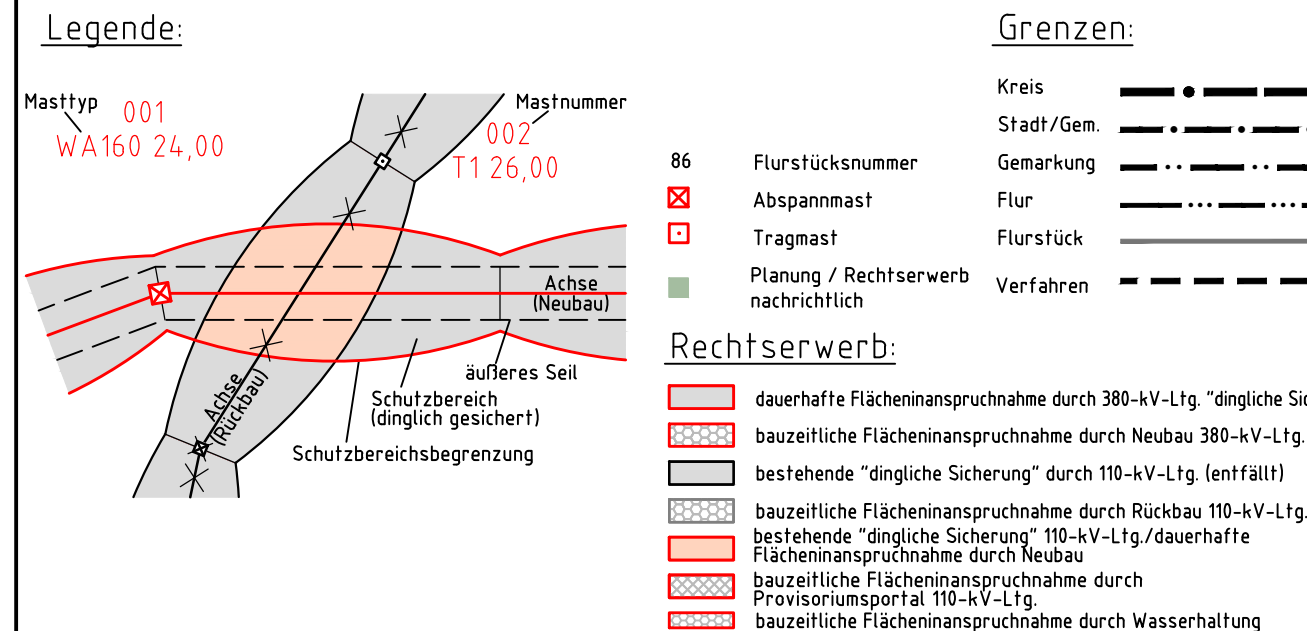
Revisionsstand			
Nr.	Art der Änderung	Datum	Name
Plangrundlage			
PL1	Siehe Anlage 4.1 (soweit für dargestellte Planinhalte relevant)	08.07.15	MA
PL2	Siehe Anlage 4.1 (soweit für dargestellte Planinhalte relevant)	18.12.15	WN
PL3	Siehe Anlage 4.1 (soweit für dargestellte Planinhalte relevant)	28.04.16	WN
PL4	Siehe Anlage 4.1 (soweit für dargestellte Planinhalte relevant)	22.08.16	WN
PL5	Siehe Anlage 4.1 (soweit für dargestellte Planinhalte relevant)	07.10.16	WN
PL6	Siehe Anlage 4.1 (soweit für dargestellte Planinhalte relevant)	06.03.18	WN
PL7	Siehe Anlage 4.1 (soweit für dargestellte Planinhalte relevant)	27.08.18	WN
PL8	Siehe Anlage 4.1 (soweit für dargestellte Planinhalte relevant)	17.12.18	WN
Wasserwirtschaftliche Planung			
WP1	Plankopf, Legenden u. Symbole / Vorfluttrasse Wasserhaltungsanlage Mast Nr. 010, 011, 012 / Ergänzung Durchlässe, Verrohrungen / Änderung K-GWII-012, 013, 014, 015, 016; Ergänzung K-GWII-174	08.07.15	MA
WP2	Vorfluttrasse Wasserhaltungsanlage Mast Nr. 012 / Änderung Durchlässe, Verrohrungen / Änderung K-GWII-174, Entfall K-GWII-013	18.12.15	WN



Anlage 11.2
Blatt 04 / 46

380-kV-Ltg. Heide West - Husum Nord
LH-13-320
Lageplan
Wasserwirtschaftliche Maßnahmen
Mast Nr. 010 - Mast Nr. 012

Deckblatt



Planfeststellungsunterlage

Aufgestellt: 30.09.2014
Bayreuth, TenneT TSO GmbH
i.V. [Signature] i.A. Dr. [Signature]

Lindemann + Ulrich Ingenieure GmbH & Co. KG		Maßstab	Einheit
Erlangen-Donau-Straße 22, 25554 Weiler		1:2000	Meter
Tel. 04823 / 922 49-0, Fax 04823 / 922 49-11			
Nr.	s. Revisionsstand	Datum	Name
1.	s. Revisionsstand	08.07.15	MA
2.	s. Revisionsstand	18.12.15	MA
3.	s. Revisionsstand	22.08.16	WN
4.	s. Revisionsstand	07.10.16	WN
5.	s. Revisionsstand	19.04.17	WN
6.	s. Revisionsstand	12.05.17	WN
7.	s. Revisionsstand	06.03.18	WN
8.	s. Revisionsstand	14.05.18	SW
9.	s. Revisionsstand	30.07.18	WN
10.	s. Revisionsstand	27.08.18	WN
11.	s. Revisionsstand	25.01.19	WN