

Kreuzungsverzeichnis

Planfeststellungsunterlage
Anlage 7.3

Stand
30.09.2014
Leistungsnummer
LH-13-320

Leitungsname
380-kV-Ltg. Heide West - Husum Nord

Bemerkungen	geändert	23.08.2018	Fürst	imp GmbH	Deckblatt
	geändert	29.03.2018	Hothmann/Fürst	imp GmbH	
	geändert	15.12.2017	Hothmann	imp GmbH	
	geändert	30.08.2016	Hothmann	imp GmbH	geändert
	geändert	18.12.2015	Hothmann	imp GmbH	gesehen
	geprüft	30.09.2014	Hothmann	imp GmbH	
	aufgestellt	30.09.2014	Dittmann/Pirl	imp GmbH	
		Datum	Name	Firma	Datum



BIS LUM Merkmal-Nr.	Registrier- Nr.	Kreuzung		Kreuzungsstelle			Besitzer oder zuständiger Behörde	Bemerkungen
		mit	nähere Bezeichnung	in km	zwischen Masten der gekr. Ltg.			
1	2	3	4	5	6	7	8	9
002-003, LTG, 4.4 A Starkstrom-Freileitungen		110kV und darüber	110-kV-Ltg. Abzweig Wöhrden, LH-13-135E		16	1	Schleswig-Holstein Netz AG, Schlesweg-Hein-Gas-Platz 1, 25450 Quickborn	Rückbau geplant
002-003, LTG, 4.4 B Starkstrom-Freileitungen		110kV und darüber	110-kV-Ltg. Heide/West - Strübbel		19N	20N	Schleswig-Holstein Netz AG, Schlesweg-Hein-Gas-Platz 1, 25450 Quickborn	Planung nachrichtlich übernommen
003-004, VER, 2.5 Straßen		Gemeindestraße	Dellweg				Gemeinde Lieth, Kirchspielsweg 6, 25746 Heide	
003-004, LTG, 6.2 Unterirdische Anlagen		Fernmeldekabel					Deutsche Telekom Technik GmbH, Arenskule 10, 21339 Lüneburg	
004-005, GEL, 3.3 A Gewässer		Bäche und Seen	Süderstrom				Sielverband Süderwöhrden, Meldorfer Straße 17, 25770 Hemmingstedt	
004-005, VER, 2.5 Straßen		Gemeindestraße	Hochwöhrden				Gemeinde Lohe-Rickelshof, Kirchspielsweg 6, 25746 Heide	
004-005, LTG, 6.2 Unterirdische Anlage		Fernmeldekabel					Deutsche Telekom Technik GmbH, Arenskule 10, 21339 Lüneburg	
004-005, LTG, 6.5 Unterirdische Anlagen		Hochdruckwasserleitung	Wasserlgt. DN 125 Az				Wasserverband Süderdithmarschen, St. Michaelisdonner Str. 12, 25709 Marne	
004-005, LTG, 6.1 Unterirdische Anlagen		Hoch-, Mittel- und Niederspannungskabel	Niederspannungskabel				Schleswig-Holstein Netz AG, Schlesweg-Hein-Gas-Platz 1, 25450 Quickborn	
004-005, GEL, 3.3 B Gewässer		Bäche und Seen	Sielgraben				Sielverband Süderwöhrden, Meldorfer Straße 17, 25770 Hemmingstedt	
005-006, VER, 2.6 Straßen		Wirtschaftsweg	Krautsteig (unbef.)				Gemeinde Lohe-Rickelshof, Kirchspielsweg 6, 25746 Heide	
005-006, LTG, 5.3 A Fernmelde-Freileitungen		Sonstige	Richtfunkstrecke				Telefónica Germany GmbH & Co. OHG, Am Stern 1, 40549 Düsseldorf	
005-006, LTG, 5.3 B Fernmelde-Freileitungen		Sonstige	Richtfunkstrecke				e-plus, Kriegerstr. 1d, 30161 Hannover	
005-006, GEL, 3.3 Gewässer		Bäche und Seen	Sielgraben				Sielverband Süderwöhrden, Meldorfer Straße 17, 25770 Hemmingstedt	
005-006, VER, 2.5 Straßen		Gemeindestraße	Neuenkrug				Gemeinde Wöhrden, Meldorfer Straße 15, 25797 Wöhrden	
005-006, LTG, 6.5 A Unterirdische Anlagen		Hochdruckwasserleitung	Abwasserleitung				Abwasserzweckverband Region Heide, Hinrich-Schmidt-Str.16, 25746 Heide	

Kreuzungsverzeichnis

Planfeststellungsunterlage
Anlage 7.3

Stand
30.09.2014
Leistungsnummer
LH-13-320

Leitungsname
380-kV-Ltg. Heide West - Husum Nord

Bemerkungen	geändert	23.08.2018	Fürst	imp GmbH	Deckblatt
	geändert	29.03.2018	Hothmann/Fürst	imp GmbH	
	geändert	15.12.2017	Hothmann	imp GmbH	
	geändert	30.08.2016	Hothmann	imp GmbH	geändert
	geändert	18.12.2015	Hothmann	imp GmbH	gesehen
	geprüft	30.09.2014	Hothmann	imp GmbH	
	aufgestellt	30.09.2014	Dittmann/Pirl	imp GmbH	
		Datum	Name	Firma	Datum



BIS LUM Merkmal-Nr.	Registrier- Nr.	Kreuzung		Kreuzungsstelle			Besitzer oder zuständiger Behörde	Bemerkungen
		mit	nähere Bezeichnung	in km	zwischen Masten der gekr. Ltg. Nr. Nr.			
1	2	3	4	5	6	7	8	9
005-006, LTG, 6.2A Unterirdische Anlagen		Fernmeldekabel	FM-Kabel				Abwasserzweckverband Region Heide, Hinrich-Schmidt-Str.16, 25746 Heide	
005-006, LTG, 6.1 B Unterirdische Anlagen		Hoch-, Mittel- und Niederspannungskabel	NSP-Kabel				Schleswig-Holstein Netz AG, Schlesweg-Hein-Gas-Platz 1, 25450 Quickborn	
005-006, LTG, 6.2 B Unterirdische Anlagen		Fernmeldekabel					Deutsche Telekom Technik GmbH, Arenskule 10, 21339 Lüneburg	
005-006, LTG, 6.1 C Unterirdische Anlagen		Hoch-, Mittel- und Niederspannungskabel	MSP-Kabel				Schleswig-Holstein Netz AG, Schlesweg-Hein-Gas-Platz 1, 25450 Quickborn	
005-006, LTG, 6.5 B Unterirdische Anlagen		Hochdruckwasserleitung	Abwasserleitung				Abwasserzweckverband Region Heide, Hinrich-Schmidt-Str.16, 25746 Heide	
006-007, LTG, 5.3 Fernmelde-Freileitungen		Sonstige	Richtfunkstrecke				e-plus, Kriegerstr. 1d, 30161 Hannover	
006-007, GEL, 3.3 Gewässer		Bäche und Seen	Sielgraben				Sielverband Süderwörden, Meldorfer Straße 17, 25770 Hemmingstedt	
006-007, LTG, 6.4 Unterirdische Anlagen		Gasleitung	HD-Leitung 200 ST - 80				Schleswig-Holstein Netz AG, Schlesweg-Hein-Gas-Platz 1, 25450 Quickborn	mit Schutzstreifen
006-007, LTG, 6.2 Unterirdische Anlagen		Fernmeldekabel					Schleswig-Holstein Netz AG, Schlesweg-Hein-Gas-Platz 1, 25450 Quickborn	
007-008, LTG, 4.4 Starkstrom-Freileitungen		110kV und darüber	110-kV-Ltg. Heide - Reinsbüttel, LH-13-1433		14	15	Schleswig-Holstein Netz AG, Schlesweg-Hein-Gas-Platz 1, 25450 Quickborn	gepl. Außerbetriebnahme, nachrichtlich
007-008, GEL, 3.3 Gewässer		Bäche und Seen	Sielgraben				Sielverband Süderwörden, Meldorfer Straße 17, 25770 Hemmingstedt	
008-009, LTG, 6.2 Unterirdische Anlagen		Fernmeldekabel					Deutsche Telekom Technik GmbH, Arenskule 10, 21339 Lüneburg	
009-010, GEL, 3.3 A Gewässer		Bäche und Seen	Sielgraben				Sielverband Süderwörden, Meldorfer Straße 17, 25770 Hemmingstedt	
009-010, LTG, 6.1 Unterirdische Anlagen		Hoch-, Mittel- und Niederspannungskabel	MSP-Kabel				Schleswig-Holstein Netz AG, Schlesweg-Hein-Gas-Platz 1, 25450 Quickborn	
009-010, VER, 2.5 Straßen		Gemeindestraße	Persenweg				Gemeinde Norderwörden, Kirchspielsweg 6, 25746 Heide	

Kreuzungsverzeichnis

Planfeststellungsunterlage
Anlage 7.3

Stand
30.09.2014
Leistungsnummer
LH-13-320

Leitungsname
380-kV-Ltg. Heide West - Husum Nord

Bemerkungen	geändert	23.08.2018	Fürst	imp GmbH	Deckblatt
	geändert	29.03.2018	Hothmann/Fürst	imp GmbH	
	geändert	15.12.2017	Hothmann	imp GmbH	
	geändert	30.08.2016	Hothmann	imp GmbH	geändert
	geändert	18.12.2015	Hothmann	imp GmbH	gesehen
	geprüft	30.09.2014	Hothmann	imp GmbH	
	aufgestellt	30.09.2014	Dittmann/Pirl	imp GmbH	
		Datum	Name	Firma	Datum



BIS LUM Merkmal-Nr.	Registrier- Nr.	Kreuzung		Kreuzungsstelle			Besitzer oder zuständiger Behörde	Bemerkungen
		mit	nähere Bezeichnung	in km	zwischen Masten der gekr. Ltg. Nr. Nr.			
1	2	3	4	5	6	7	8	9
009-010, GEL, 3.3 B Gewässer		Bäche und Seen	Norderstrom				Sielverband Süderwörden, Meldorfer Straße 17, 25770 Hemmingstedt	
009-010, LTG, 6.2 A Unterirdische Anlagen		Fernmeldekabel	FM-Kabel				Deutsche Telekom Technik GmbH, Arenskule 10, 21339 Lüneburg	
009-010, VER, 2.6 Straßen		Wirtschaftsweg	Weg bef.				Gemeinde Norderwörden, Kirchspielsweg 6, 25746 Heide	
009-010, LTG, 6.5 Unterirdische Anlagen		Hochdruckwasserleitung	Trinkwasserltg. DN 100 PVC				Wasserverband Norderdithmarschen, Nordstrander Straße 26, 25746 Heide	
009-010, LTG, 6.2 B Unterirdische Anlagen		Fernmeldekabel	FM-Kabel				Deutsche Telekom Technik GmbH, Arenskule 10, 21339 Lüneburg	
009-010, LTG, 6.2 C Unterirdische Anlagen		Fernmeldekabel					Schleswig-Holstein Netz AG, Schlesweg-Hein-Gas-Platz 1, 25450 Quickborn	
009-010, LTG, 6.4 Unterirdische Anlagen		Gasleitung	HD-Leitung 200 ST - 80				Schleswig-Holstein Netz AG, Schlesweg-Hein-Gas-Platz 1, 25450 Quickborn	mit Schutzstreifen
009-010, GEL, 3.3 C Gewässer		Bäche und Seen	Sielgraben				Sielverband Süderwörden, Meldorfer Straße 17, 25770 Hemmingstedt	
010-011, GEL, 3.3 Gewässer		Bäche und Seen	Graben				Eigentümerschlüsselnummer 202	
010-011, VER, 2.1 A Straßen		Autobahn	Auffahrt A 23	ohne Stat.			Bundesrepublik Deutschland (Bundesstraßenverwaltung) Berlin	
010-011, VER, 2.1 B Straßen		Autobahn	Abfahrt A 23	ohne Stat.			Bundesrepublik Deutschland (Bundesstraßenverwaltung) Berlin	
011-012, LTG, 6.2 A Unterirdische Anlagen		Fernmeldekabel					Deutsche Telekom Technik GmbH, Arenskule 10, 21339 Lüneburg	
011-012, VER, 2.6 A Straßen		Wirtschaftsweg	Radweg				Bundesrepublik Deutschland (Bundesstraßenverwaltung), 53115 Bonn	
011-012, VER, 2.2 Straßen		Bundesstraße	B 203 von Büsum nach Heide	Abs. 120 km 0.476			Bundesrepublik Deutschland (Bundesstraßenverwaltung), 53115 Bonn	
011-012, LTG, 6.2 B Unterirdische Anlagen		Fernmeldekabel	FM-Kabel				GlobalConnect GmbH, Havelstraße 27, 24539 Neumünster	

Kreuzungsverzeichnis

Planfeststellungsunterlage
Anlage 7.3

Stand
30.09.2014
Leistungsnummer
LH-13-320

Leitungsname
380-kV-Ltg. Heide West - Husum Nord

Bemerkungen	geändert	23.08.2018	Fürst	imp GmbH	Deckblatt
	geändert	29.03.2018	Hothmann/Fürst	imp GmbH	
	geändert	15.12.2017	Hothmann	imp GmbH	
	geändert	30.08.2016	Hothmann	imp GmbH	geändert
	geändert	18.12.2015	Hothmann	imp GmbH	gesehen
	geprüft	30.09.2014	Hothmann	imp GmbH	
	aufgestellt	30.09.2014	Dittmann/Pirl	imp GmbH	
		Datum	Name	Firma	Datum



BIS LUM Merkmal-Nr.	Registrier- Nr.	Kreuzung		Kreuzungsstelle			Besitzer oder zuständiger Behörde	Bemerkungen
		mit	nähere Bezeichnung	in km	zwischen Masten der gekr. Ltg. Nr. Nr.			
1	2	3	4	5	6	7	8	9
011-012, LTG, 5.3 A Fernmelde-Freileitungen		Sonstige	Richtfunkstrecke				Telefónica Germany GmbH & Co. OHG, Am Stern 1, 40549 Düsseldorf	
011-012, LTG, 5.3 B Fernmelde-Freileitungen		Sonstige	Richtfunkstrecke				Ericsson Services GmbH, Amsinckstraße 61, 20097 Hamburg	
011-012, LTG, 5.2 Fernmelde-Freileitungen		Sonstige	Richtfunkstrecke				DB Netz AG Richtfunk, NL Hamburg MuseumStr. 39, 22765 Hamburg	
011-012, GEL, 3.3 Gewässer		Bäche und Seen	Graben				Eigentümerschlüsselnummer 82	
011-012, VER, 2.6 B Straßen		Wirtschaftsweg	Dyrssensdrift (unbef.)				Eigentümerschlüsselnummer 82	
012-013, GEL, 3.3 A Gewässer		Bäche und Seen	Graben				Eigentümerschlüsselnummer 82	
012-013, VER, 2.6 Straßen		Wirtschaftsweg	Weg unbef.				Eigentümerschlüsselnummer 82	
012-013, GEL, 3.3 B Gewässer		Bäche und Seen	Süderkanal				Sielverband Norderwörden, Meldorfer Straße 17, 25770 Hemmingstedt	
013-014, VER, 2.6 Straßen		Wirtschaftsweg	Weg bef.				Eigentümerschlüsselnummer 168	
013-014, LTG, 6.2 Unterirdische Anlagen		Fernmeldekabel	2x FM-Kabel				Deutsche Telekom Technik GmbH, Arenskule 10, 21339 Lüneburg	
013-014, LTG, 6.1 Unterirdische Anlagen		Hoch-, Mittel- und Niederspannungskabel	MSP-Kabel				Schleswig-Holstein Netz AG, Schlesweg-Hein-Gas-Platz 1, 25450 Quickborn	
013-014, GEL, 3.3 A Gewässer		Bäche und Seen	Graben				Eigentümerschlüsselnummer 339; 341	
013-014, VER, 2.5 Straßen		Gemeindestraße	Kirchweg				Gemeinde Norderwörden, Kirchspielsweg 6, 25746 Heide	
013-014, LTG, 6.5 Unterirdische Anlagen		Hochdruckwasserleitung	Trinkwasserltg. DN 40				Wasserverband Norderdithmarschen, Nordstrander Straße 26, 25746 Heide	
014-015, VER, 2.2 Straßen		Bundesstraße	B 5 von Heide nach Tönning	Abs. 470 km 0.465			Bundesrepublik Deutschland (Bundesstraßenverwaltung)	

Kreuzungsverzeichnis

Planfeststellungsunterlage
Anlage 7.3

Stand
30.09.2014
Leistungsnummer
LH-13-320

Leitungsname
380-kV-Ltg. Heide West - Husum Nord

Bemerkungen	geändert	23.08.2018	Fürst	imp GmbH	Deckblatt
	geändert	29.03.2018	Hothmann/Fürst	imp GmbH	
	geändert	15.12.2017	Hothmann	imp GmbH	
	geändert	30.08.2016	Hothmann	imp GmbH	geändert
	geändert	18.12.2015	Hothmann	imp GmbH	gesehen
	geprüft	30.09.2014	Hothmann	imp GmbH	
	aufgestellt	30.09.2014	Dittmann/Pirl	imp GmbH	
		Datum	Name	Firma	Datum



BIS LUM Merkmal-Nr.	Registrier- Nr.	Kreuzung		Kreuzungsstelle			Besitzer oder zuständiger Behörde	Bemerkungen
		mit	nähere Bezeichnung	in km	zwischen Masten der gekr. Ltg. Nr. Nr.			
1	2	3	4	5	6	7	8	9
014-015, LTG, 5.3 Fernmelde-Freileitungen		Sonstige	Richtfunkstrecke				e-plus, Kriegerstr. 1d, 30161 Hannover	
014-015, GEL, 3.3 B Gewässer		Bäche und Seen	Teich				Eigentümerschlüsselnummer 278	
015-016, GEL, 3.3 B Gewässer		Bäche und Seen	Norderkanal				Sielverband Norderwörden, Meldorfer Straße 17, 25770 Hemmingstedt	
016-017, LTG, 6.1 Unterirdische Anlagen		Hoch-, Mittel- und Niederspannungskabel	Niederspannungskabel				Schleswig-Holstein Netz AG, Schlesweg-Hein-Gas-Platz 1, 25450 Quickborn	
017-018, LTG, 5.3 A Fernmelde-Freileitungen		Sonstige	Richtfunkstrecke				Telefónica Germany GmbH & Co. OHG, Am Stern 1, 40549 Düsseldorf	
017-018, LTG, 6.4 A Unterirdische Anlagen		Gasleitung	HD-Leitung 200 ST - 80				Schleswig-Holstein Netz AG, Schlesweg-Hein-Gas-Platz 1, 25450 Quickborn	mit Schutzstreifen
017-018, LTG, 6.4 B Unterirdische Anlagen		Fernmeldekabel					Schleswig-Holstein Netz AG, Schlesweg-Hein-Gas-Platz 1, 25450 Quickborn	
017-018, LTG, 5.2 Fernmelde-Freileitungen		Sonstige	Richtfunkstrecke				DB Netz AG Richtfunk, NL Hamburg, Museumstr. 39, 22765 Hamburg	
017-018, LTG, 5.3 B Fernmelde-Freileitungen		Sonstige	Richtfunkstrecke				Ericsson Services GmbH, Amsinckstraße 61, 20097 Hamburg	
017-018, LTG, 5.3 C Fernmelde-Freileitungen		Sonstige	Richtfunkstrecke				Telefónica Germany GmbH & Co. OHG, Am Stern 1, 40549 Düsseldorf	
017-018, LTG, 5.3 D Fernmelde-Freileitungen		Sonstige	Richtfunkstrecke				e-plus, Kriegerstr. 1d, 30161 Hannover	
017-018, GEL, 3.3 A Gewässer		Bäche und Seen	Norderstrom				Sielverband Poppenwuth, Meldorfer Straße 17, 25770 Hemmingstedt	
017-018, LTG, 6.5 Unterirdische Anlagen		Hochdruckwasserleitung	TW-Ltg. DN 300 AZ				Wasserverband Norderdithmarschen, Nordstrander Straße 26, 25746 Heide	
017-018, VER, 2.5 Straßen		Gemeindestraße	Dellweg				Gemeinde Nordenwörden, Kirchspielsweg 6, 25746 Heide	
017-018, LTG, 6.1 Unterirdische Anlagen		Hoch-, Mittel- und Niederspannungskabel	Niederspannungskabel				Schleswig-Holstein Netz AG, Schlesweg-Hein-Gas-Platz 1, 25450 Quickborn	

Kreuzungsverzeichnis

Planfeststellungsunterlage
Anlage 7.3

Stand
30.09.2014
Leistungsnummer
LH-13-320

Leitungsname
380-kV-Ltg. Heide West - Husum Nord

Bemerkungen	geändert	23.08.2018	Fürst	imp GmbH	Deckblatt
	geändert	29.03.2018	Hothmann/Fürst	imp GmbH	
	geändert	15.12.2017	Hothmann	imp GmbH	
	geändert	30.08.2016	Hothmann	imp GmbH	geändert
	geändert	18.12.2015	Hothmann	imp GmbH	gesehen
	geprüft	30.09.2014	Hothmann	imp GmbH	
	aufgestellt	30.09.2014	Dittmann/Pirl	imp GmbH	
		Datum	Name	Firma	Datum



BIS LUM Merkmal-Nr.	Registrier- Nr.	Kreuzung		Kreuzungsstelle			Besitzer oder zuständiger Behörde	Bemerkungen
		mit	nähere Bezeichnung	in km	zwischen Masten der gekr. Ltg. Nr. Nr.			
1	2	3	4	5	6	7	8	9
017-018, GEL, 3.3 B Gewässer		Bäche und Seen	Graben				Eigentümerschlüsselnummer 48; 63	
017-018, LTG, 6.2 Unterirdische Anlagen		Fernmeldekabel					Schleswig-Holstein Netz AG, Schlesweg-Hein-Gas-Platz 1, 25450 Quickborn	
017-018, LTG, 6.4 C Unterirdische Anlagen		Gasleitung	HD-Leitung 100 ST - 80				Schleswig-Holstein Netz AG, Schlesweg-Hein-Gas-Platz 1, 25450 Quickborn	mit Schutzstreifen
018-019, GEL, 3.3 Gewässer		Bäche und Seen	Graben				Eigentümerschlüsselnummer 445; 48	
019-020, LTG, 5.3 Fernmelde-Freileitungen		Sonstige	Richtfunkstrecke				Telefónica Germany GmbH & Co. OHG, Am Stern 1, 40549 Düsseldorf	
019-020, GEL, 3.3 A Gewässer		Bäche und Seen	Graben				Eigentümerschlüsselnummer 50; 330	
019-020, GEL, 3.3 B Gewässer		Bäche und Seen	Sielgraben				Sielverband Broklandsautal, Hauptstraße 1, 25794 Pahlen	
019-020, GEL, 3.3 C Gewässer		Bäche und Seen	Sielgraben				Sielverband Broklandsautal, Hauptstraße 1, 25794 Pahlen	
020-022, LTG, 6.2 A Unterirdische Anlagen		Fernmeldekabel	FM-Kabel				Deutsche Telekom Technik GmbH, Arenskule 10, 21339 Lüneburg	
020-022, VER, 2.4 Straßen		Kreisstraße	K 57/Holstenstraße von Neuenkirchen nach Wesseln	Abs. 010 km 1.830			Kreis Dithmarschen - Der Landrat - Kämmereramt, Stettiner Straße 30, 25746 Heide	
020-022, LTG, 6.2 B Unterirdische Anlagen		Fernmeldekabel	FM-Kabel				Deutsche Telekom Technik GmbH, Arenskule 10, 21339 Lüneburg	
020-022, LTG, 6.5 Unterirdische Anlagen		Hochdruckwasserleitung	Trinkwasserlgt. Az				Wasserverband Norderdithmarschen, Nordstrander Straße 26, 25746 Heide	
020-022, LTG, 6.1 Unterirdische Anlagen		Hoch-, Mittel- und Niederspannungskabel	MSP-Kabel				Schleswig-Holstein Netz AG, Schlesweg-Hein-Gas-Platz 1, 25450 Quickborn	
020-022, LTG, 6.2 C Unterirdische Anlagen		Fernmeldekabel					Schleswig-Holstein Netz AG, Schlesweg-Hein-Gas-Platz 1, 25450 Quickborn	
020-022, LTG, 6.2 D Unterirdische Anlagen		Fernmeldekabel	FM-Kabel				Deutsche Telekom Technik GmbH, Arenskule 10, 21339 Lüneburg	

Kreuzungsverzeichnis

Planfeststellungsunterlage
Anlage 7.3

Stand
30.09.2014
Leistungsnummer
LH-13-320

Leitungsname
380-kV-Ltg. Heide West - Husum Nord

Bemerkungen	geändert	23.08.2018	Fürst	imp GmbH	Deckblatt	
	geändert	29.03.2018	Hothmann/Fürst	imp GmbH		
	geändert	15.12.2017	Hothmann	imp GmbH		
	geändert	30.08.2016	Hothmann	imp GmbH	geändert	
	geändert	18.12.2015	Hothmann	imp GmbH	gesehen	
	geprüft	30.09.2014	Hothmann	imp GmbH		
	aufgestellt	30.09.2014	Dittmann/Pirl	imp GmbH		
		Datum	Name	Firma	Datum	Name



BIS LUM Merkmal-Nr.	Registrier- Nr.	Kreuzung		Kreuzungsstelle			Besitzer oder zuständiger Behörde	Bemerkungen
		mit	nähere Bezeichnung	in km	zwischen Masten der gekr. Ltg. Nr. Nr.			
1	2	3	4	5	6	7	8	9
022-023, GEL, 3.3 A Gewässer		Bäche und Seen	Sielgraben				Sielverband Broklandsautal, Hauptstraße 1, 25794 Pahlen	
022-023, GEB, 7.3 Bauwerke		Sonstige Objekte	Ölbohrloch Ho.109				DEA Deutsche Erdoel AG FB Holstein, Schwinskopp 2, 25718 Friedrichskoog	
022-023, LTG, 5.3 Fernmelde-Freileitungen		Sonstige	Richtfunkstrecke				Ericsson Services GmbH, Amsinckstraße 61, 20097 Hamburg	
022-023, GEL, 3.3 C Gewässer		Bäche und Seen	Graben				Eigentümerschlüsselnummer 39; 176	
022-023, GEL, 3.3 D Gewässer		Bäche und Seen	Graben				Eigentümerschlüsselnummer 39; 176	
022-023, GEL, 3.3 E Gewässer		Bäche und Seen	Sielgraben				Sielverband Broklandsautal, Hauptstraße 1, 25794 Pahlen	
023-024, LTG, 5.3 A Fernmelde-Freileitungen		Sonstige	Richtfunkstrecke				Telefónica Germany GmbH & Co. OHG, Am Stern 1, 40549 Düsseldorf	
023-024, LTG, 5.3 B Fernmelde-Freileitungen		Sonstige	Richtfunkstrecke				e-plus, Kriegerstr. 1d, 30161 Hannover	
023-024, VER, 2.6 Straßen		Wirtschaftsweg	Weg unbef.				Eigentümerschlüsselnummer 267	
023-024, VER, 1.2 Bahnen		Bahnlinie, nicht elektrifiziert	DB AG Strecke 1206 Heide - Büsum	km 5.483			DB Netz AG, Theodor - Heuss - Allee 7, 60486 Frankfurt/Main	
023-024, LTG, 5.3 C Fernmelde-Freileitungen		Sonstige	Richtfunkstrecke				Telefónica Germany GmbH & Co. OHG, Am Stern 1, 40549 Düsseldorf	
023-024, GEL, 3.3 Gewässer		Bäche und Seen	Graben				Eigentümerschlüsselnummer 371	
024-025, GEL, 3.3 B Gewässer		Bäche und Seen	Graben				Eigentümerschlüsselnummer 211; 371	
024-025, GEL, 3.3 C Gewässer		Bäche und Seen	Graben				Eigentümerschlüsselnummer 211; 352	
024-025, GEL, 3.3 D Gewässer		Bäche und Seen	Graben				Eigentümerschlüsselnummer 46; 352	

Kreuzungsverzeichnis

Planfeststellungsunterlage
Anlage 7.3

Stand
30.09.2014
Leistungsnummer
LH-13-320

Leitungsname
380-kV-Ltg. Heide West - Husum Nord

Bemerkungen	geändert	23.08.2018	Fürst	imp GmbH	Deckblatt
	geändert	29.03.2018	Hothmann/Fürst	imp GmbH	
	geändert	15.12.2017	Hothmann	imp GmbH	
	geändert	30.08.2016	Hothmann	imp GmbH	geändert
	geändert	18.12.2015	Hothmann	imp GmbH	gesehen
	geprüft	30.09.2014	Hothmann	imp GmbH	
	aufgestellt	30.09.2014	Dittmann/Pirl	imp GmbH	
		Datum	Name	Firma	Datum



BIS LUM Merkmal-Nr.	Registrier- Nr.	Kreuzung		Kreuzungsstelle			Besitzer oder zuständiger Behörde	Bemerkungen
		mit	nähere Bezeichnung	in km	zwischen Masten der gekr. Ltg. Nr. Nr.			
1	2	3	4	5	6	7	8	9
024-025, LTG, 5.2 Fernmelde-Freileitungen		Sonstige	Richtfunkstrecke				DB Netz AG Richtfunk, NL Hamburg Museumstr. 39, 22765 Hamburg	
024-025, GEL, 3.3 E Gewässer		Bäche und Seen	Graben				Eigentümerschlüsselnummer 46; 312	
025-026, GEL, 3.3 A Gewässer		Bäche und Seen	Sielgraben				Sielverband Broklandsautal, Hauptstraße 1, 25794 Pahlen	
025-026, GEL, 3.3 B Gewässer		Bäche und Seen	Ruthenstrom				Sielverband Broklandsautal, Hauptstraße 1, 25794 Pahlen	
025-026, LTG, 6.5 A Unterirdische Anlagen		Hochdruckwasserleitung	Trinkwasserltg. DN 500 Az				Wasserverband Norderdithmarschen, Nordstrander Straße 26, 25746 Heide	
025-026, LTG, 6.1 Unterirdische Anlagen		Hoch-, Mittel- und Niederspannungskabel	MSP-Kabel				Schleswig-Holstein Netz AG, Schlesweg-Hein-Gas-Platz 1, 25450 Quickborn	
025-026, LTG, 6.2 A Unterirdische Anlagen		Fernmeldekabel					Schleswig-Holstein Netz AG, Schlesweg-Hein-Gas-Platz 1, 25450 Quickborn	
025-026, LTG, 6.2 B Unterirdische Anlagen		Fernmeldekabel					Versatel Deutschland GmbH, Aroser Allee 78, 13407 Berlin	in Fremdtrasse 025-026, LTG, 6.2 A
025-026, VER, 2.4 Straßen		Kreisstraße	K 58/"Kreisstraße" von Neuenkirchen nach Borgholz	Abs. 020 km 0.855			Kreis Dithmarschen - Der Landrat - Kämmereiamt, Stettiner Straße 30, 25746 Heide	
025-026, VER, 2.6 A Straßen		Wirtschaftsweg	Radweg				Kreis Dithmarschen - Der Landrat - Kämmereiamt, Stettiner Straße 30, 25746 Heide	
025-026, LTG, 6.5 B Unterirdische Anlagen		Hochdruckwasserleitung	Trinkwasserltg. DN 250 Az				Wasserverband Norderdithmarschen, Nordstrander Straße 26, 25746 Heide	
026-027, VER, 2.6 Straßen		Wirtschaftsweg	Weg unbef.				Gemeinde Weddingstedt, Kirchspielsweg 6, 25746 Heide	
026-027, GEL, 3.3 Gewässer		Bäche und Seen	Teich				Eigentümerschlüssel 280	
027-028, VER, 2.6 A Straßen		Wirtschaftsweg	Weg unbef.				Gemeinde Weddingstedt, Kirchspielsweg 6, 25746 Heide	
027-028, GEL, 3.3 Gewässer		Bäche und Seen	Teich				Eigentümerschlüsselnummer 313	

Kreuzungsverzeichnis

Planfeststellungsunterlage
Anlage 7.3

Stand
30.09.2014
Leistungsnummer
LH-13-320

Leitungsname
380-kV-Ltg. Heide West - Husum Nord

Bemerkungen	geändert	23.08.2018	Fürst	imp GmbH	Deckblatt
	geändert	29.03.2018	Hothmann/Fürst	imp GmbH	
	geändert	15.12.2017	Hothmann	imp GmbH	
	geändert	30.08.2016	Hothmann	imp GmbH	geändert
	geändert	18.12.2015	Hothmann	imp GmbH	gesehen
	geprüft	30.09.2014	Hothmann	imp GmbH	
	aufgestellt	30.09.2014	Dittmann/Pirl	imp GmbH	
		Datum	Name	Firma	Datum



BIS LUM Merkmal-Nr.	Registrier- Nr.	Kreuzung		Kreuzungsstelle			Besitzer oder zuständiger Behörde	Bemerkungen
		mit	nähere Bezeichnung	in km	zwischen Masten der gekr. Ltg. Nr. Nr.			
1	2	3	4	5	6	7	8	9
027-028, LTG, 6.5 Unterirdische Anlagen		Hochdruckwasserleitung	Trinkwasserltg. DN 32				Wasserverband Norderdithmarschen, Nordstrander Straße 26, 25746 Heide	
027-028, VER, 2.4 Straßen		Gemeindestraße	Heidkrug				Gemeinde Weddingstedt, Kirchspielsweg 6, 25746 Heide	
027-028, LTG, 5.1 Fernmelde-Freileitungen		FM-Leitung			17	18	Deutsche Telekom Technik GmbH, Arenskule 10, 21339 Lüneburg	
027-028, LTG, 5.3 Fernmelde-Freileitungen		Sonstige	Richtfunkstrecke				Ericsson Services GmbH, Amsinckstraße 61, 20097 Hamburg	
027-028, VER, 2.6 B Straßen		Wirtschaftsweg	Weg unbef.				Gemeinde Weddingstedt, Kirchspielsweg 6, 25746 Heide	
027-028, LTG, 6.1 Unterirdische Anlagen		Hoch-, Mittel- und Niederspannungskabel	MSP-Kabel				Schleswig-Holstein Netz AG, Schlesweg-Hein-Gas-Platz 1, 25450 Quickborn	
027-028, LTG, 6.2 A Unterirdische Anlagen		Fernmeldekabel					Schleswig-Holstein Netz AG, Schlesweg-Hein-Gas-Platz 1, 25450 Quickborn	
027-028, LTG, 6.2 B Unterirdische Anlagen		Fernmeldekabel					Versatel Deutschland GmbH, Aroser Allee 78, 13407 Berlin	in Fremdtrasse 027-028, LTG, 6.2 A
028-029, GEL, 3.3 A Gewässer		Bäche und Seen	Sielgraben				Sielverband Broklandsautal, Hauptstraße 1, 25794 Pahlen	
028-029, GEL, 3.3 B Gewässer		Bäche und Seen	Graben				Eigentümerschlüsselnummer 264; 371	
028-029, LTG, 5.3 Fernmelde-Freileitungen		Sonstige	Richtfunkstrecke				Ericsson Services GmbH, Amsinckstraße 61, 20097 Hamburg	
028-029, VER, 2.5 Straßen		Wirtschaftsweg	Parallelweg (unbef.)				DB Netz AG, Theodor - Heuss - Allee 7, 60486 Frankfurt/Main	
028-029, VER, 1.2 Bahnen		Bahnlinie, nicht elektrifiziert	DB AG Strecke 1210 Elmshorn- Westerland	km 130.143			DB Netz AG, Theodor - Heuss - Allee 7, 60486 Frankfurt/Main	
028-029, GEL, 3.3 C Gewässer		Bäche und Seen	Sielgraben				Sielverband Broklandsautal, Hauptstraße 1, 25794 Pahlen	
029-030, LTG, 6.5 Unterirdische Anlagen		Hochdruckwasserleitung	Trinkwasserltg. DN 250 Az				Wasserverband Norderdithmarschen, Nordstrander Straße 26, 25746 Heide	

Kreuzungsverzeichnis

Planfeststellungsunterlage
Anlage 7.3

Stand
30.09.2014
Leistungsnummer
LH-13-320

Leitungsname
380-kV-Ltg. Heide West - Husum Nord

Bemerkungen	geändert	23.08.2018	Fürst	imp GmbH	Deckblatt	
	geändert	29.03.2018	Hothmann/Fürst	imp GmbH		
	geändert	15.12.2017	Hothmann	imp GmbH		
	geändert	30.08.2016	Hothmann	imp GmbH	geändert	
	geändert	18.12.2015	Hothmann	imp GmbH	gesehen	
	geprüft	30.09.2014	Hothmann	imp GmbH		
	aufgestellt	30.09.2014	Dittmann/Pirl	imp GmbH		
		Datum	Name	Firma	Datum	Name



BIS LUM Merkmal-Nr.	Registrier- Nr.	Kreuzung		Kreuzungsstelle			Besitzer oder zuständiger Behörde	Bemerkungen
		mit	nähere Bezeichnung	in km	zwischen Masten der gekr. Ltg.			
1	2	3	4	5	6	7	8	9
029-030, LTG, 6.1 Unterirdische Anlagen		Hoch-, Mittel- und Niederspannungskabel	MSP-Kabel mit Leerrohr HDPE 50				Solarpark Stelle-Wittenwurth, Bundesstraße 5 Nr. 2, 25795 Stelle-Wittenwurth	
029-030, VER, 2.4 Straßen		Kreisstraße	K 43/"Bundesstraße 5" von Weddingstedt nach Stelle-Wittenwurth	Abs. 030 km 0.772			Kreis Dithmarschen - Der Landrat - Kämmereiamt, Stettiner Straße 30, 25746 Heide	
029-030, LTG, 6.4 Unterirdische Anlagen		Gasleitung	Gasltg. DN 160 PE				Stadwerke Heide GmbH, Hinrich-Schmidt-Straße 16, 25746 Heide	
029-030, LTG, 6.2 Unterirdische Anlagen		Fernmeldekabel					Deutsche Telekom Technik GmbH, Arenskule 10, 21339 Lüneburg	
029-030, VER, 2.6 A Straßen		Wirtschaftsweg	Radweg				Kreis Dithmarschen - Der Landrat - Kämmereiamt, Stettiner Straße 30, 25746 Heide	
029-030, GEL, 3.3 A Gewässer		Bäche und Seen	Graben				Eigentümerschlüsselnummer 23; 270	
029-030, GEL, 3.3 B Gewässer		Bäche und Seen	Sielgraben				Sielverband Broklandsautal, Hauptstraße 1, 25794 Pahlen	
029-030, VER, 2.6 B Straßen		Wirtschaftsweg	Weg unbef.				Gemeinde Weddingstedt, Kirchspielsweg 6, 25746 Heide	
029-030, GEL, 3.3 C Gewässer		Bäche und Seen	Graben				Eigentümerschlüsselnummer 140; 141; 223	
030-031, LTG, 4.4 Starkstrom-Freileitungen		110kV und darüber	110-kV-Ltg. Abzweig Hemme, LH-13-132C		13	14	Schleswig-Holstein Netz AG, Schlesweg-Hein-Gas-Platz 1, 25450 Quickborn	wird abgebaut
030-031, GEL, 3.3 Gewässer		Bäche und Seen	Sielgraben				Sielverband Broklandsautal, Hauptstraße 1, 25794 Pahlen	
031-032, VER, 2.6 A Straßen		Wirtschaftsweg	Weg bef.				Gemeinde Weddingstedt, Kirchspielsweg 6, 25746 Heide	
031-032, GEL, 3.3 Gewässer		Bäche und Seen	Sielgraben				Sielverband Broklandsautal, Hauptstraße 1, 25794 Pahlen	
031-032, VER, 2.6 B Straßen		Wirtschaftsweg	Weg unbef.				Gemeinde Weddingstedt, Kirchspielsweg 6, 25746 Heide	
032-033, GEL, 3.3 A Gewässer		Bäche und Seen	Sielgraben				Sielverband Broklandsautal, Hauptstraße 1, 25794 Pahlen	

Kreuzungsverzeichnis

Planfeststellungsunterlage
Anlage 7.3

Stand
30.09.2014
Leistungsnummer
LH-13-320

Leitungsname
380-kV-Ltg. Heide West - Husum Nord

Bemerkungen	geändert	23.08.2018	Fürst	imp GmbH	Deckblatt
	geändert	29.03.2018	Hothmann/Fürst	imp GmbH	
	geändert	15.12.2017	Hothmann	imp GmbH	
	geändert	30.08.2016	Hothmann	imp GmbH	geändert
	geändert	18.12.2015	Hothmann	imp GmbH	gesehen
	geprüft	30.09.2014	Hothmann	imp GmbH	
	aufgestellt	30.09.2014	Dittmann/Pirl	imp GmbH	
		Datum	Name	Firma	Datum



BIS LUM Merkmal-Nr.	Registrier- Nr.	Kreuzung		Kreuzungsstelle			Besitzer oder zuständiger Behörde	Bemerkungen
		mit	nähere Bezeichnung	in km	zwischen Masten der gekr. Ltg. Nr. Nr.			
1	2	3	4	5	6	7	8	9
032-033, VER, 2.5 Straßen		Gemeindestraße	Westerwischweg				Gemeinde Weddingstedt, Kirchspielsweg 6, 25746 Heide	
032-033, LTG, 6.2 Unterirdische Anlagen		Fernmeldekabel					Deutsche Telekom Technik GmbH, Arenskule 10, 21339 Lüneburg	
032-033, GEL, 3.3 B Gewässer		Bäche und Seen	Sielgraben				Sielverband Broklandsautal, Hauptstraße 1, 25794 Pahlen	
033-034, GEL, 3.3 Gewässer		Bäche und Seen	Sielgraben				Sielverband Broklandsautal, Hauptstraße 1, 25794 Pahlen	
033-034, LTG, 5.3 Fernmelde-Freileitungen		Sonstige	Richtfunkstrecke				Telefónica Germany GmbH & Co. OHG, Am Stern 1, 40549 Düsseldorf	
034-035, LTG, 4.3- Starkstrom-Freileitungen		<110kV	MSP-Ltg., 3x50/AL/ST		9	10	Schleswig-Holstein Netz AG, Schleswig-Hein-Gas-Platz 1, 25450 Quickborn	Außerbetriebnahme
034-035, LTG, 6.2 Unterirdische Anlagen		Fernmeldekabel					Deutsche Telekom Technik GmbH, Arenskule 10, 21339 Lüneburg	
034-035, VER, 2.4 Straßen		Kreisstraße	K 76 /Dorfstraße von Weddingstedt nach Wiemerstedt	Abs. 010 km 1.994			Kreis Dithmarschen - Der Landrat - Kämmereiamt, Stettiner Straße 30, 25746 Heide	
034-035, LTG, 6.5 Unterirdische Anlagen		Hochdruckwasserleitung	Trinkwasserltg., DN 150				Wasserverband Norderdithmarschen, Nordstrander Straße 26, 25746 Heide	
034-035, LTG, 6.1 A Unterirdische Anlagen		Hoch-, Mittel- und Niederspannungskabel	NSP-Kabel				Schleswig-Holstein Netz AG, Schleswig-Hein-Gas-Platz 1, 25450 Quickborn	
034-035, LTG, 6.1 B Unterirdische Anlagen		Hoch-, Mittel- und Niederspannungskabel	MSP-Kabel				Schleswig-Holstein Netz AG, Schleswig-Hein-Gas-Platz 1, 25450 Quickborn	
034-035, LTG, 4.2- Starkstrom-Freileitungen		unter 1 kV	NSP-Ltg., 4x70/AL/ST		15	16	Schleswig-Holstein Netz AG, Schleswig-Hein-Gas-Platz 1, 25450 Quickborn	Außerbetriebnahme
035-036, GEL, 3.3 Gewässer		Bäche und Seen	Graben				Eigentümerschlüsselnummer 9; 11; 288	
035-036, GEB, 7.3 Bauwerke		Sonstige Objekte	Hochsitz				Eigentümerschlüsselnummer 9; 11	
036-037, GEL, 3.3 Gewässer		Bäche und Seen	Sielgraben				Sielverband Broklandsautal, Hauptstraße 1, 25794 Pahlen	

Kreuzungsverzeichnis

Planfeststellungsunterlage
Anlage 7.3

Stand
30.09.2014
Leistungsnummer
LH-13-320

Leitungsname
380-kV-Ltg. Heide West - Husum Nord

Bemerkungen	geändert	23.08.2018	Fürst	imp GmbH	Deckblatt
	geändert	29.03.2018	Hothmann/Fürst	imp GmbH	
	geändert	15.12.2017	Hothmann	imp GmbH	
	geändert	30.08.2016	Hothmann	imp GmbH	geändert
	geändert	18.12.2015	Hothmann	imp GmbH	gesehen
	geprüft	30.09.2014	Hothmann	imp GmbH	
	aufgestellt	30.09.2014	Dittmann/Pirl	imp GmbH	
		Datum	Name	Firma	Datum



BIS LUM Merkmal-Nr.	Registrier- Nr.	Kreuzung		Kreuzungsstelle			Besitzer oder zuständiger Behörde	Bemerkungen
		mit	nähere Bezeichnung	in km	zwischen Masten der gekr. Ltg. Nr. Nr.			
1	2	3	4	5	6	7	8	9
037-038, LTG, 4.4 Starkstrom-Freileitungen		110kV und darüber	110-kV-Ltg. Abzweig Hemme, LH-13-132C		6	7	Schleswig-Holstein Netz AG, Schlesweg-Hein-Gas-Platz 1, 25450 Quickborn	wird abgebaut
037-038, GEL, 3.3 A Gewässer		Bäche und Seen	Broklandsau				Sielverband Broklandsautal, Hauptstraße 1, 25794 Pahlen	
038-039, GEL, 3.3 A Gewässer		Bäche und Seen	Graben				Eigentümerschlüsselnummer 238	
038-039, VER, 2.6 Straßen		Wirtschaftsweg	Weg bef.				Gemeinde Norderheistedt, Kirchspielschreiber-Schmidt-Straße 1, 25779 Hennstedt	
038-039, GEL, 3.3 B Gewässer		Bäche und Seen	Sielgraben				Sielverband Broklandsautal, Hauptstraße 1, 25794 Pahlen	
039-040, VER, 2.5 A Straßen		Gemeindestraße	Aublick				Gemeinde Norderheistedt, Kirchspielschreiber-Schmidt-Straße 1, 25779 Hennstedt	
039-040, VER, 2.5 B Straßen		Gemeindestraße	Osterweide				Gemeinde Norderheistedt, Kirchspielschreiber-Schmidt-Straße 1, 25779 Hennstedt	
040-041, GEL, 3.3 Gewässer		Bäche und Seen	Sielgraben				Sielverband Broklandsautal, Hauptstraße 1, 25794 Pahlen	
040-041, VER, 2.5 Straßen		Gemeindestraße	Högener Wisch				Gemeinde Süderheistedt, Kirchspielschreiber-Schmidt-Straße 1, 25779 Hennstedt	
040-041, LTG, 6.1 Unterirdische Anlagen		Hoch-, Mittel- und Niederspannungskabel	Kabeltrasse				Bürgerwindpark Eider GmbH & Co.KG, Dorfstraße 1, 25779 Norderheistedt	
041-042, LTG, 4.4 Starkstrom-Freileitungen		110kV und darüber	110-kV-Ltg. Abzweig Hemme, LH-13-132C		2	3	Schleswig-Holstein Netz AG, Schlesweg-Hein-Gas-Platz 1, 25450 Quickborn	wird abgebaut
041-042, GEL, 3.3 A Gewässer		Bäche und Seen	Sielgraben				Sielverband Broklandsautal, Hauptstraße 1, 25794 Pahlen	
041-042, GEL, 3.3 B Gewässer		Bäche und Seen	Graben				Eigentümerschlüsselnummer 254; 355	
041-042, GEL, 3.3 C Gewässer		Bäche und Seen	Sielgraben				Sielverband Broklandsautal, Hauptstraße 1, 25794 Pahlen	
042-043, GEL, 3.3 A Gewässer		Bäche und Seen	Graben				Eigentümerschlüsselnummer 262; 355	

Kreuzungsverzeichnis

Planfeststellungsunterlage
Anlage 7.3

Stand
30.09.2014
Leistungsnummer
LH-13-320

Leitungsname
380-kV-Ltg. Heide West - Husum Nord

Bemerkungen	geändert	23.08.2018	Fürst	imp GmbH	Deckblatt	
	geändert	29.03.2018	Hothmann/Fürst	imp GmbH		
	geändert	15.12.2017	Hothmann	imp GmbH		
	geändert	30.08.2016	Hothmann	imp GmbH	geändert	
	geändert	18.12.2015	Hothmann	imp GmbH	gesehen	
	geprüft	30.09.2014	Hothmann	imp GmbH		
	aufgestellt	30.09.2014	Dittmann/Pirl	imp GmbH		
		Datum	Name	Firma	Datum	Name



BIS LUM Merkmal-Nr.	Registrier- Nr.	Kreuzung		Kreuzungsstelle			Besitzer oder zuständiger Behörde	Bemerkungen
		mit	nähere Bezeichnung	in km	zwischen Masten der gekr. Ltg. Nr. Nr.			
1	2	3	4	5	6	7	8	9
042-043, VER, 2.6 Straßen		Wirtschaftsweg	Voßlohweg (bef.)				Gemeinde Süderheistedt, Kirchspielschreiber-Schmidt-Straße 1, 25779 Hennstedt	
042-043, GEL, 3.3 B Gewässer		Bäche und Seen	Graben				Eigentümerschlüsselnummer 262	
042-043, GEL, 3.3 C Gewässer		Bäche und Seen	Graben				Eigentümerschlüsselnummer 262	
042-043, GEL, 3.3 D Gewässer		Bäche und Seen	Hägenerau				Sielverband Broklandsautal, Hauptstraße 1, 25794 Pahlen	
043-044, GEL, 3.3 Gewässer		Bäche und Seen	Sielgraben verrohrt				Sielverband Broklandsautal, Hauptstraße 1, 25794 Pahlen	
043-044, GEL, 6.5 Unterirdische Anlagen		Hochdruckwasserleitung	Trinkwasserlgt., DN 100 Az				Wasserverband Norderdithmarschen, Nordstrander Straße 26, 25746 Heide	
043-044, VER, 2.5 Straßen		Gemeindestraße	Heideweg				Gemeinde Wiemerstedt, Kirchspielschreiber-Schmidt-Straße 1, 25779 Hennstedt	
044-045, GEL, 3.3 Gewässer		Bäche und Seen	Sielgraben verrohrt				Sielverband Broklandsautal, Hauptstraße 1, 25794 Pahlen	
045-046, LTG, 4.4 Starkstrom-Freileitungen		110kV und darüber	110-kV-Ltg. Husum - Heide, LH-13-132		70	71	Schleswig-Holstein Netz AG, Schlesweg-Hein-Gas-Platz 1, 25450 Quickborn	wird abgebaut
046-047, LTG, 4.4 Starkstrom-Freileitungen		110kV und darüber	110-kV-Ltg. Husum - Heide, LH-13-132		69	70	Schleswig-Holstein Netz AG, Schlesweg-Hein-Gas-Platz 1, 25450 Quickborn	wird abgebaut
046-047, LTG, 6.1 A Unterirdische Anlagen		Hoch-, Mittel- und Niederspannungskabel	MSP-Kabel				Schleswig-Holstein Netz AG, Schlesweg-Hein-Gas-Platz 1, 25450 Quickborn	
046-047, LTG, 6.1 B Unterirdische Anlagen		Hoch-, Mittel- und Niederspannungskabel	NSP-Kabel				Schleswig-Holstein Netz AG, Schlesweg-Hein-Gas-Platz 1, 25450 Quickborn	
046-047, GEL, 3.3 Gewässer		Bäche und Seen	Sielgraben verrohrt				Sielverband Broklandsautal, Hauptstraße 1, 25794 Pahlen	
047-048, LTG, 4.4 Starkstrom-Freileitungen		110kV und darüber	110-kV-Ltg. Husum - Heide, LH-13-132		68	69	Schleswig-Holstein Netz AG, Schlesweg-Hein-Gas-Platz 1, 25450 Quickborn	wird abgebaut
047-048, GEL, 3.3. Gewässer		Bäche und Seen	Sielgraben verrohrt				Sielverband Broklandsautal, Hauptstraße 1, 25794 Pahlen	

Kreuzungsverzeichnis

Planfeststellungsunterlage
Anlage 7.3

Stand
30.09.2014
Leistungsnummer
LH-13-320

Leitungsname
380-kV-Ltg. Heide West - Husum Nord

Bemerkungen	geändert	23.08.2018	Fürst	imp GmbH	Deckblatt
	geändert	29.03.2018	Hothmann/Fürst	imp GmbH	
	geändert	15.12.2017	Hothmann	imp GmbH	
	geändert	30.08.2016	Hothmann	imp GmbH	geändert
	geändert	18.12.2015	Hothmann	imp GmbH	gesehen
	geprüft	30.09.2014	Hothmann	imp GmbH	
	aufgestellt	30.09.2014	Dittmann/Pirl	imp GmbH	
		Datum	Name	Firma	Datum



BIS LUM Merkmal-Nr.	Registrier- Nr.	Kreuzung		Kreuzungsstelle			Besitzer oder zuständiger Behörde	Bemerkungen
		mit	nähere Bezeichnung	in km	zwischen Masten der gekr. Ltg. Nr. Nr.			
1	2	3	4	5	6	7	8	9
048-049, GEL, 3.3 Gewässer		Bäche und Seen	Sielgraben				Sielverband Broklandsautal, Hauptstraße 1, 25794 Pahlen	
049-050, GEL, 3.3 Gewässer		Bäche und Seen	Sielgraben verrohrt				Sielverband Broklandsautal, Hauptstraße 1, 25794 Pahlen	
049-050, LTG, 6.4 Unterirdische Anlagen		Gasleitungen	Gasltg., 110 PE				Schleswig-Holstein Netz AG, Schlesweg-Hein-Gas-Platz 1, 25450 Quickborn	
049-050, VER, 2.6 B Straßen		Wirtschaftsweg	Radweg				Kreis Dithmarschen - Der Landrat - Kämmereiamt, Stettiner Straße 30, 25746 Heide	
049-050, LTG, 6.2 A Unterirdische Anlagen		Fernmeldekabel					Deutsche Telekom Technik GmbH, Arenskule 10, 21339 Lüneburg	
049-050, LTG, 6.5 A Unterirdische Anlagen		Hochdruckwasserleitung	Abwasserltg., DN 250 PP				Wasserverband Norderdithmarschen, Nordstrander Straße 26, 25746 Heide	
049-050, VER, 2.4 Straßen		Kreisstraße	K 76/Hauptstraße von Wiemerstedt nach Fedderingen	Abs. 010 km 5.970			Kreis Dithmarschen - Der Landrat - Kämmereiamt, Stettiner Straße 30, 25746 Heide	
049-050, LTG, 6.5 B Unterirdische Anlagen		Hochdruckwasserleitung	Trinkwasserltg., DN 150				Wasserverband Norderdithmarschen, Nordstrander Straße 26, 25746 Heide	
049-050, LTG, 6.2 B Unterirdische Anlagen		Fernmeldekabel					Deutsche Telekom Technik GmbH, Arenskule 10, 21339 Lüneburg	
050-051, GEL, 3.3 A Gewässer		Bäche und Seen	Sielgraben verrohrt				Sielverband Broklandsautal, Hauptstraße 1, 25794 Pahlen	
050-051, GEL, 3.3 B Gewässer		Bäche und Seen	Sielgraben				Sielverband Broklandsautal, Hauptstraße 1, 25794 Pahlen	
050-051, GEL, 3.3 C Gewässer		Bäche und Seen	Sielgraben				Sielverband Broklandsautal, Hauptstraße 1, 25794 Pahlen	
051-052, VER, 2.6 Straßen		Wirtschaftsweg	Weg unbef.				Gemeinde Fedderingen, Kirchspielschreiber-Schmidt-Straße 1, 25779 Hennstedt	
051-052, LTG, 5.3 A Fernmelde-Freileitungen		Sonstige	Richtfunkstrecke				Telefónica Germany GmbH & Co. OHG, Am Stern 1, 40549 Düsseldorf	
051-052, VER, 2.5 Straßen		Gemeindestraße	Loher Weg				Gemeinde Fedderingen, Kirchspielschreiber-Schmidt-Straße 1, 25779 Hennstedt	

Kreuzungsverzeichnis

Planfeststellungsunterlage
Anlage 7.3

Stand
30.09.2014
Leistungsnummer
LH-13-320

Leitungsname
380-kV-Ltg. Heide West - Husum Nord

Bemerkungen	geändert	23.08.2018	Fürst	imp GmbH	Deckblatt
	geändert	29.03.2018	Hothmann/Fürst	imp GmbH	
	geändert	15.12.2017	Hothmann	imp GmbH	
	geändert	30.08.2016	Hothmann	imp GmbH	geändert
	geändert	18.12.2015	Hothmann	imp GmbH	gesehen
	geprüft	30.09.2014	Hothmann	imp GmbH	
	aufgestellt	30.09.2014	Dittmann/Pirl	imp GmbH	
		Datum	Name	Firma	Datum



BIS LUM Merkmal-Nr.	Registrier- Nr.	Kreuzung		Kreuzungsstelle			Besitzer oder zuständiger Behörde	Bemerkungen
		mit	nähere Bezeichnung	in km	zwischen Masten der gekr. Ltg. Nr. Nr.			
1	2	3	4	5	6	7	8	9
051-052, LTG, 4.2 Starkstrom-Freileitungen		unter 1 kv	NSP-Ltg.				Eigentümerschlüsselnummer 173	
051-052, LTG, 5.3 B Fernmelde-Freileitungen		Sonstige	Richtfunkstrecke				Telefónica Germany GmbH & Co. OHG, Am Stern 1, 40549 Düsseldorf	
051-052, GEL, 3.3 Gewässer		Bäche und Seen	Sielgraben				Sielverband Broklandsautal, Hauptstraße 1, 25794 Pahlen	
052-053, GEL, 3.3 A Gewässer		Bäche und Seen	Sielgraben				Sielverband Broklandsautal, Hauptstraße 1, 25794 Pahlen	
052-053, GEL, 3.3 B Gewässer		Bäche und Seen	Sielgraben				Sielverband Broklandsautal, Hauptstraße 1, 25794 Pahlen	
053-054, GEL, 3.3 Gewässer		Bäche und Seen	Döbelgraben				Sielverband Broklandsautal, Hauptstraße 1, 25794 Pahlen	
053-054, LTG, 6.5 Unterirdische Anlagen		Hochdruckwasserleitung	Trinkwasserltg., DN 40				Wasserverband Norderdithmarschen, Nordstrander Straße 26, 25746 Heide	
053-054, VER, 2.5 Straßen		Gemeindestraße	Zur Wurth				Gemeinde Fedderingen, Kirchspielschreiber-Schmidt-Straße 1, 25779 Hennstedt	
053-054, LTG, 6.1 Unterirdische Anlagen		Hoch-, Mittel- und Niederspannungskabel	MSP-Kabel				Schleswig-Holstein Netz AG, Schleswig-Hein-Gas-Platz 1, 25450 Quickborn	
053-054, LTG, 5.1 Fernmelde-Freileitungen		Fernmeldefreileitung			3	4	Deutsche Telekom Technik GmbH, Arenskule 10, 21339 Lüneburg	
054-055, VER, 2.5 Straßen		Gemeindestraße	Dammbrücke				Gemeinde Fedderingen, Kirchspielschreiber-Schmidt-Straße 1, 25779 Hennstedt	
054-055, LTG, 6.1 Unterirdische Anlagen		Hoch-, Mittel- und Niederspannungskabel	NSP-Kabel, MSP-Kabel				Schleswig-Holstein Netz AG, Schleswig-Hein-Gas-Platz 1, 25450 Quickborn	
054-055, LTG, 6.4 Unterirdische Anlagen		Gasleitung	Gasmitteldruckltg., 63 PE				Schleswig-Holstein Netz AG, Schleswig-Hein-Gas-Platz 1, 25450 Quickborn	
054-055, VER, 2.6 Straßen		Wirtschaftsweg	Weg unbef.				Gemeinde Fedderingen, Kirchspielschreiber-Schmidt-Straße 1, 25779 Hennstedt	
054-055, LTG, 6.5 Unterirdische Anlagen		Hochdruckwasserleitung	Trinkwasserltg., DN 350 Az				Wasserverband Norderdithmarschen, Nordstrander Straße 26, 25746 Heide	

Kreuzungsverzeichnis

Planfeststellungsunterlage
Anlage 7.3

Stand
30.09.2014
Leistungsnummer
LH-13-320

Leitungsname
380-kV-Ltg. Heide West - Husum Nord

Bemerkungen	geändert	23.08.2018	Fürst	imp GmbH	Deckblatt
	geändert	29.03.2018	Hothmann/Fürst	imp GmbH	
	geändert	15.12.2017	Hothmann	imp GmbH	
	geändert	30.08.2016	Hothmann	imp GmbH	geändert
	geändert	18.12.2015	Hothmann	imp GmbH	gesehen
	geprüft	30.09.2014	Hothmann	imp GmbH	
	aufgestellt	30.09.2014	Dittmann/Pirl	imp GmbH	
		Datum	Name	Firma	Datum



BIS LUM Merkmal-Nr.	Registrier- Nr.	Kreuzung		Kreuzungsstelle			Besitzer oder zuständiger Behörde	Bemerkungen
		mit	nähere Bezeichnung	in km	zwischen Masten der gekr. Ltg. Nr. Nr.			
1	2	3	4	5	6	7	8	9
054-055, LTG, 5.1 Fernmelde-Freileitungen		Fernmeldefreileitung			2	3	Deutsche Telekom Technik GmbH, Arenskule 10, 21339 Lüneburg	
055-057, VER, 2.6 A Straßen		Wirtschaftsweg	Feldzufahrt unbef.				Eigentümerschlüsselnummer 173	
055-057, VER, 2.5 Straßen		Gemeindestraße	Westerberg				Gemeinde Fedderingen, Kirchspielschreiber-Schmidt-Straße 1, 25779 Hennstedt	
055-057, VER, 2.6 B Straßen		Wirtschaftsweg	Feldzufahrt unbef.				Eigentümerschlüsselnummer 173	
055-057, GEL, 3.3 Gewässer		Bäche und Seen	Sielgraben				Sielverband Broklandsautal, Hauptstraße 1, 25794 Pahlen	
057-058, GEL, 3.3 Gewässer		Bäche und Seen	Sielgraben				Sielverband Broklandsautal, Hauptstraße 1, 25794 Pahlen	
058-059, LTG, 6.2 Unterirdische Anlagen		Fernmeldekabel					Deutsche Telekom Technik GmbH, Arenskule 10, 21339 Lüneburg	
058-059, VER, 2.3 Straßen		Landesstraße	L 149/ Hauptstraße von Osterfeld nach Kleve	Abs. 020 km 1.214			Landesbetrieb Straßenbau und Verkehr Schleswig-Holstein, Mercatorstr. 9, 24106 Kiel	
058-059, VER, 2.6 Straßen		Wirtschaftsweg	Radweg				Landesbetrieb Straßenbau und Verkehr Schleswig-Holstein, Mercatorstr. 9, 24106 Kiel	
058-059, GEL, 3.3 A Gewässer		Bäche und Seen	Graben				Eigentümerschlüsselnummer 169; 324	
058-059, GEL, 3.3 B Gewässer		Bäche und Seen	Graben				Eigentümerschlüsselnummer 324	
059-060, GEL, 3.3 A Gewässer		Bäche und Seen	Sielgraben				Sielverband Broklandsautal, Hauptstraße 1, 25794 Pahlen	
059-060, GEL, 3.3 B Gewässer		Bäche und Seen	Graben				Eigentümerschlüsselnummer 462; 178	
059-060, GEL, 3.3 C Gewässer		Bäche und Seen	Graben				Eigentümerschlüsselnummer 178; 112; 205	
060-061, GEL, 3.3 A Gewässer		Bäche und Seen	Graben				Eigentümerschlüsselnummer 112; 205; 206	

Kreuzungsverzeichnis

Planfeststellungsunterlage
Anlage 7.3

Stand
30.09.2014
Leistungsnummer
LH-13-320

Leitungsname
380-kV-Ltg. Heide West - Husum Nord

Bemerkungen

geändert	23.08.2018	Fürst	imp GmbH	Deckblatt	
geändert	29.03.2018	Hothmann/Fürst	imp GmbH		
geändert	15.12.2017	Hothmann	imp GmbH		
geändert	30.08.2016	Hothmann	imp GmbH		geändert
geändert	18.12.2015	Hothmann	imp GmbH		gesehen
geprüft	30.09.2014	Hothmann	imp GmbH		
aufgestellt	30.09.2014	Dittmann/Pirl	imp GmbH		
	Datum	Name	Firma		Datum



BIS LUM Merkmal-Nr.	Registrier- Nr.	Kreuzung		Kreuzungsstelle			Besitzer oder zuständiger Behörde	Bemerkungen
		mit	nähere Bezeichnung	in km	zwischen Masten der gekr. Ltg. Nr. Nr.			
1	2	3	4	5	6	7	8	9
060-061, LTG, 4.4 Starkstrom-Freileitungen		110kV und darüber	110-kV-Ltg. Husum - Heide, LH-13-132		56	57	Schleswig-Holstein Netz AG, Schlesweg-Hein-Gas-Platz 1, 25450 Quickborn	wird abgebaut
060-061, GEL, 3.3 B Gewässer		Bäche und Seen	Graben				Eigentümerschlüsselnummer 132; 206	
060-061, GEL, 3.3 C Gewässer		Bäche und Seen	Sielgraben				Sielverband Broklandsautal, Hauptstraße 1, 25794 Pahlen	
060-061, GEL, 3.3 D Gewässer		Bäche und Seen	Graben				Eigentümerschlüsselnummer 229; 241	
061-062, GEL, 3.3 A Gewässer		Bäche und Seen	Graben				Eigentümerschlüsselnummer 229; 254	
061-062, GEL, 3.3 B Gewässer		Bäche und Seen	Graben				Eigentümerschlüsselnummer 12; 254	
061-062, GEL, 3.3 C Gewässer		Bäche und Seen	Sielgraben				Sielverband Broklandsautal, Hauptstraße 1, 25794 Pahlen	
062-063, GEL, 3.3 A Gewässer		Bäche und Seen	Graben				Eigentümerschlüsselnummer 188; 229	
062-063, GEL, 3.3 B Gewässer		Bäche und Seen	Graben				Eigentümerschlüsselnummer 132; 188	
062-063, GEL, 3.3 C Gewässer		Bäche und Seen	Graben				Eigentümerschlüsselnummer 131; 132	
062-063, GEL, 3.3 D Gewässer		Bäche und Seen	Graben				Eigentümerschlüsselnummer 131; 291	
063-064, GEL, 3.3 Gewässer		Bäche und Seen	Broklandsau				Sielverband Broklandsautal, Hauptstraße 1, 25794 Pahlen	
064-065, GEL, 3.3 A Gewässer		Bäche und Seen	Graben				Eigentümerschlüsselnummer 109	
064-065, GEL, 3.3 B Gewässer		Bäche und Seen	Graben				Eigentümerschlüsselnummer 109	
065-066, GEL, 3.3 D Gewässer		Bäche und Seen	Teich				Eigentümerschlüsselnummer 109	

Kreuzungsverzeichnis

Planfeststellungsunterlage
Anlage 7.3

Stand
30.09.2014
Leistungsnummer
LH-13-320

Leitungsname
380-kV-Ltg. Heide West - Husum Nord

Bemerkungen	geändert	23.08.2018	Fürst	imp GmbH	Deckblatt
	geändert	29.03.2018	Hothmann/Fürst	imp GmbH	
	geändert	15.12.2017	Hothmann	imp GmbH	
	geändert	30.08.2016	Hothmann	imp GmbH	geändert
	geändert	18.12.2015	Hothmann	imp GmbH	gesehen
	geprüft	30.09.2014	Hothmann	imp GmbH	
	aufgestellt	30.09.2014	Dittmann/Pirl	imp GmbH	
		Datum	Name	Firma	Datum



BIS LUM Merkmal-Nr.	Registrier- Nr.	Kreuzung		Kreuzungsstelle			Besitzer oder zuständiger Behörde	Bemerkungen
		mit	nähere Bezeichnung	in km	zwischen Masten der gekr. Ltg. Nr. Nr.			
1	2	3	4	5	6	7	8	9
065-066, GEL, 3.3 A Gewässer		Bäche und Seen	Broklandsau				Sielverband Broklandsautal, Hauptstraße 1, 25794 Pahlen	
065-066, VER, 2.6 A Straßen		Wirtschaftsweg	Buttermilchskrug				Gemeinde Schlichting, Kirchspielschreiber-Schmidt-Straße 1, 25779 Hennstedt	
065-066, GEL, 3.3 B Gewässer		Bäche und Seen	Nordfelder Au				Sielverband Broklandsautal, Hauptstraße 1, 25794 Pahlen	
065-066, VER, 2.6 B Straßen		Wirtschaftsweg	Fahrspur unbef.				Eigentümerschlüsselnummer 285	
065-066, GEL, 3.3 C Gewässer		Bäche und Seen	Graben				Eigentümerschlüsselnummer 133; 285	
066-067, GEL, 3.3 A Gewässer		Bäche und Seen	Graben				Sielverband Broklandsautal, Hauptstraße 1, 25794 Pahlen	
066-067, GEL, 3.3 B Gewässer		Bäche und Seen	Graben				Eigentümerschlüsselnummer 408	
066-067, GEL, 3.3 C Gewässer		Bäche und Seen	Graben				Eigentümerschlüsselnummer 408; 366	
068-069, GEL, 3.3 Gewässer		Bäche und Seen	Sielgraben				Sielverband Broklandsautal, Hauptstraße 1, 25794 Pahlen	
069-070, GEL, 3.3 Gewässer		Bäche und Seen	Graben				Eigentümerschlüsselnummer 52; 133	
069-070, LTG, 4.4 Starkstrom-Freileitungen		110kV und darüber	110-kV-Ltg. Husum - Heide, LH-13-132		47	48	Schleswig-Holstein Netz AG, Schlesweg-Hein-Gas-Platz 1, 25450 Quickborn	wird abgebaut
070-071, LTG, 4.4 Starkstrom-Freileitungen		110kV und darüber	110-kV-Ltg. Husum - Heide, LH-13-132		46	47	Schleswig-Holstein Netz AG, Schlesweg-Hein-Gas-Platz 1, 25450 Quickborn	wird abgebaut
070-071, LTG, 6.2 Unterirdische Anlagen		Fernmeldekabel					Deutsche Telekom Technik GmbH, Arenskule 10, 21339 Lüneburg	
070-071, LTG, 6.5 Unterirdische Anlagen		Hochdruckwasserleitung	Trinkwasserltg., DN 100				Wasserverband Norderdithmarschen, Nordstrander Straße 26, 25746 Heide	
070-071, VER, 2.5 Straßen		Gemeindestraße	Nordfeld-Hehm				Gemeinde St. Annen, Kirchspielschreiber-Schmidt-Straße 1, 25779 Hennstedt	

Kreuzungsverzeichnis

Planfeststellungsunterlage
Anlage 7.3

Stand
30.09.2014
Leistungsnummer
LH-13-320

Leitungsname
380-kV-Ltg. Heide West - Husum Nord

Bemerkungen	geändert	23.08.2018	Fürst	imp GmbH	Deckblatt
	geändert	29.03.2018	Hothmann/Fürst	imp GmbH	
	geändert	15.12.2017	Hothmann	imp GmbH	
	geändert	30.08.2016	Hothmann	imp GmbH	geändert
	geändert	18.12.2015	Hothmann	imp GmbH	gesehen
	geprüft	30.09.2014	Hothmann	imp GmbH	
	aufgestellt	30.09.2014	Dittmann/Pirl	imp GmbH	
		Datum	Name	Firma	Datum



BIS LUM Merkmal-Nr.	Registrier- Nr.	Kreuzung		Kreuzungsstelle			Besitzer oder zuständiger Behörde	Bemerkungen
		mit	nähere Bezeichnung	in km	zwischen Masten der gekr. Ltg. Nr. Nr.			
1	2	3	4	5	6	7	8	9
070-071, LTG, 6.1 Unterirdische Anlagen		Hoch-, Mittel- und Niederspannungskabel	NSP-Kabel, MSP-Kabel				Schleswig-Holstein Netz AG, Schlesweg-Hein-Gas-Platz 1, 25450 Quickborn	
071-072, GEL, 3.3 A Gewässer		Bäche und Seen	Graben				Eigentümerschlüsselnummer 166; 245	
071-072, GEL, 3.3 B Gewässer		Bäche und Seen	Graben				Eigentümerschlüsselnummer 166; 364; 365	
071-072, GEL, 3.3 C Gewässer		Bäche und Seen	Graben				Eigentümerschlüsselnummer 364; 365	
072-073, GEL, 3.3 Gewässer		Bäche und Seen	Sielgraben				Sielverband St.Annen, Meldorfer Straße 17, 25770 Hemmingstedt	
073-074, LTG, 5.1 Fernmelde-Freileitungen		Fernmeldefreileitung			7	8	Deutsche Telekom Technik GmbH, Arenskule 10, 21339 Lüneburg	
073-074, VER, 2.5 Straßen		Gemeindestraße	Eiderdeich				Gemeinde St. Annen, Kirchspielschreiber-Schmidt-Straße 1, 25779 Hennstedt	
073-074, LTG, 6.5 Unterirdische Anlagen		Hochdruckwasserleitung	Trinkwasserltg., DN 110 PE				Wasserverband Norderdithmarschen, Nordstrander Straße 26, 25746 Heide	
073-074, LTG, 6.1 Unterirdische Anlagen		Hoch-, Mittel- und Niederspannungskabel	MSP-Kabel & NSP-Kabel				Schleswig-Holstein Netz AG, Schlesweg-Hein-Gas-Platz 1, 25450 Quickborn	
073-074, GEB, 7.3 Bauwerke		Sonstige Objekte	Trafokasten Sankt Annen Osterfeld				Schleswig-Holstein Netz AG, Schlesweg-Hein-Gas-Platz 1, 25450 Quickborn	
074-075, GEL, 3.3 A Gewässer		Bäche und Seen	Graben				Eigentümerschlüsselnummer 47	
074-075, GEL, 3.3 B Gewässer		Bäche und Seen	Sielgraben				Sielverband St.Annen, Meldorfer Straße 17, 25770 Hemmingstedt	
075-076, GEL, 3.3 A Gewässer		Bäche und Seen	Graben				Eigentümerschlüsselnummer 200	
075-076, LTG, 4.4 Starkstrom-Freileitungen		110kV und darüber	110-kV-Ltg. Husum - Heide, LH-13-132		41	42	Schleswig-Holstein Netz AG, Schlesweg-Hein-Gas-Platz 1, 25450 Quickborn	wird abgebaut
075-076, GEL, 3.3 B Gewässer		Bäche und Seen	Graben				Eigentümerschlüsselnummer 199; 301	

Kreuzungsverzeichnis

Planfeststellungsunterlage
Anlage 7.3

Stand
30.09.2014
Leistungsnummer
LH-13-320

Leitungsname
380-kV-Ltg. Heide West - Husum Nord

Bemerkungen	geändert	23.08.2018	Fürst	imp GmbH	Deckblatt
	geändert	29.03.2018	Hothmann/Fürst	imp GmbH	
	geändert	15.12.2017	Hothmann	imp GmbH	
	geändert	30.08.2016	Hothmann	imp GmbH	geändert
	geändert	18.12.2015	Hothmann	imp GmbH	gesehen
	geprüft	30.09.2014	Hothmann	imp GmbH	
	aufgestellt	30.09.2014	Dittmann/Pirl	imp GmbH	
		Datum	Name	Firma	Datum



BIS LUM Merkmal-Nr.	Registrier- Nr.	Kreuzung		Kreuzungsstelle			Besitzer oder zuständiger Behörde	Bemerkungen
		mit	nähere Bezeichnung	in km	zwischen Masten der gekr. Ltg. Nr. Nr.			
1	2	3	4	5	6	7	8	9
076-077, GEL, 3.3 A Gewässer		Bäche und Seen	Graben				Eigentümerschlüsselnummer 199; 230	
076-077, GEL, 3.4 A Gewässer		Wasserschutz- und Überschwemmungsgebiet	Deich				Deich- und Hauptsielverband Dithmarschen, Meldorfer Straße 17, 25770 Hemmingstedt	
076-077, GEL, 3.1 Gewässer		Wasserstraßen der Wasser- und Schifffahrtsverwaltung	Eider	km 80.82			Wasserstraßenverwaltung Bundesrepublik Deutschland Wasser- und Schifffahrtsamt Tönning, Am Hafen 40, 25832 Tönning	
076-077, GEL, 3.4 B Gewässer		Wasserschutz- und Überschwemmungsgebiet	Deich				Eider-Treene-Verband, Hauptstraße 1, 25794 Pahlen	
076-077, LTG, 6.2 Unterirdische Anlagen		Fernmeldekabel					Deutsche Telekom Technik GmbH, Arenskule 10, 21339 Lüneburg	
076-077, VER, 2.6 Straßen		Wirtschaftsweg	Weg bef.				Eider-Treene-Verband, Hauptstraße 1, 25794 Pahlen	
076-077, GEL, 3.3 B Gewässer		Bäche und Seen	Graben				Eigentümerschlüsselnummer 422	
077-078, GEL, 3.3 A Gewässer		Bäche und Seen	Graben				Eigentümerschlüsselnummer 422	
077-078, GEL, 3.3 B Gewässer		Bäche und Seen	Graben				Eigentümerschlüsselnummer 422	
077-078, GEL, 3.3 C Gewässer		Bäche und Seen	Sielgraben				Sielverband Südfeld-Oldenkoog, Hauptstraße 1, 25794 Pahlen	
078-079, LTG, 6.1 Unterirdische Anlagen		Hoch-, Mittel- und Niederspannungskabel	MSP-Kabel				Schleswig-Holstein Netz AG, Schleswig-Hein-Gas-Platz 1, 25450 Quickborn	
078-079, GEL, 3.3 B Gewässer		Bäche und Seen	Graben				Eigentümerschlüsselnummer 420; 130	
078-079, GEL, 3.3 C Gewässer		Bäche und Seen	Graben				Eigentümerschlüsselnummer 130	
078-079, Ver, 2.6 Straßen		Wirtschaftsweg	Weg bef.				Gemeinde Drage, Am Markt 11, 25840 Friedrichstadt	
078-079, LTG, 6.5 Unterirdische Anlagen		Hochdruckwasserleitung	Abwasserltg.				Wasserverband Norderdithmarschen, Nordstrander Straße 26, 25746 Heide	

Kreuzungsverzeichnis

Planfeststellungsunterlage
Anlage 7.3

Stand
30.09.2014
Leistungsnummer
LH-13-320

Leitungsname
380-kV-Ltg. Heide West - Husum Nord

Bemerkungen	geändert	23.08.2018	Fürst	imp GmbH	Deckblatt
	geändert	29.03.2018	Hothmann/Fürst	imp GmbH	
	geändert	15.12.2017	Hothmann	imp GmbH	
	geändert	30.08.2016	Hothmann	imp GmbH	geändert
	geändert	18.12.2015	Hothmann	imp GmbH	gesehen
	geprüft	30.09.2014	Hothmann	imp GmbH	
	aufgestellt	30.09.2014	Dittmann/Pirl	imp GmbH	
		Datum	Name	Firma	Datum



BIS LUM Merkmal-Nr.	Registrier- Nr.	Kreuzung		Kreuzungsstelle			Besitzer oder zuständiger Behörde	Bemerkungen
		mit	nähere Bezeichnung	in km	zwischen Masten der gekr. Ltg. Nr. Nr.			
1	2	3	4	5	6	7	8	9
078-079, GEL, 3.3 D Gewässer		Bäche und Seen	Sielgraben				Sielverband Südfeld-Oldenkoog, Hauptstraße 1, 25794 Pahlen	
078-079, GEL, 3.3 E Gewässer		Bäche und Seen	Graben				Eigentümerschlüsselnummer 55; 315	
078-079, GEL, 3.3 F Gewässer		Bäche und Seen	Graben				Eigentümerschlüsselnummer 152; 315	
079-080, GEL, 3.3 A Gewässer		Bäche und Seen	Graben				Eigentümerschlüsselnummer 152; 158	
079-080, GEL, 3.3 B Gewässer		Bäche und Seen	Graben				Eigentümerschlüsselnummer 158; 165	
079-080, Ver, 2.6 Straßen		Wirtschaftsweg	Weg unbef.				Eigentümerschlüsselnummer 165	
080-081, GEL, 3.3 A Gewässer		Bäche und Seen	Graben				Eigentümerschlüsselnummer 74; 165	
080-081, GEL, 3.3 C Gewässer		Bäche und Seen	Teich				Eigentümerschlüsselnummer 74	
080-081, LTG, 6.5 Unterirdische Anlagen		Hochdruckwasserleitung	Trinkwasserltg.				Wasserverband Norderdithmarschen, Nordstrander Straße 26, 25746 Heide	
080-081, VER, 2.6 Straßen		Wirtschaftsweg	Oldenkoogweg (unbef.)				Gemeinde Drage, Am Markt 11, 25840 Friedrichstadt	
080-081, GEL, 3.3 B Gewässer		Bäche und Seen	Graben				Eigentümerschlüsselnummer 72, 89	
081-082, GEL, 3.3 A Gewässer		Bäche und Seen	Graben				Eigentümerschlüsselnummer 419; 152	
081-082, GEL, 3.3 B Gewässer		Bäche und Seen	Graben				Eigentümerschlüsselnummer 55; 152	
081-082, LTG, 6.5 Unterirdische Anlagen		Hochdruckwasserleitung	Trinkwasserltg.				Wasserverband Norderdithmarschen, Nordstrander Straße 26, 25746 Heide	
081-082, VER, 2.2 Straßen		Bundesstraße	B 202/An der Chaussee von Friedrichstadt nach Seeth	Abs. 240 km 1.395			Bundesrepublik Deutschland (Bundesstraßenverwaltung)	

Kreuzungsverzeichnis

Planfeststellungsunterlage
Anlage 7.3

Stand
30.09.2014
Leistungsnummer
LH-13-320

Leitungsname
380-kV-Ltg. Heide West - Husum Nord

Bemerkungen

geändert	23.08.2018	Fürst	imp GmbH	Deckblatt	
geändert	29.03.2018	Hothmann/Fürst	imp GmbH		
geändert	15.12.2017	Hothmann	imp GmbH		
geändert	30.08.2016	Hothmann	imp GmbH		geändert
geändert	18.12.2015	Hothmann	imp GmbH		gesehen
geprüft	30.09.2014	Hothmann	imp GmbH		
aufgestellt	30.09.2014	Dittmann/Pirl	imp GmbH		
	Datum	Name	Firma		Datum



BIS LUM Merkmal-Nr.	Registrier- Nr.	Kreuzung		Kreuzungsstelle			Besitzer oder zuständiger Behörde	Bemerkungen
		mit	nähere Bezeichnung	in km	zwischen Masten der gekr. Ltg.			
1	2	3	4	5	6	7	8	9
081-082, LTG, 6.1 Unterirdische Anlagen		Hoch-, Mittel- und Niederspannungskabel	MSP-Kabel				Schleswig-Holstein Netz AG, Schlesweg-Hein-Gas-Platz 1, 25450 Quickborn	
081-082, LTG, 6.2 A Unterirdische Anlagen		Fernmeldekabel					Deutsche Telekom Technik GmbH, Arenskule 10, 21339 Lüneburg	
081-082, LTG, 6.2 B Unterirdische Anlagen		Fernmeldekabel					Deutsche Telekom Technik GmbH, Arenskule 10, 21339 Lüneburg	
081-082, VER, 2.6 Straßen		Wirtschaftsweg	Radweg				Bundesrepublik Deutschland (Bundesstraßenverwaltung)	
082-083, LTG, 6.4 Unterirdische Anlagen		Gasleitung	Gas-HD-Ltg. 100 ST-16				Schleswig-Holstein Netz AG, Schlesweg-Hein-Gas-Platz 1, 25450 Quickborn	
082-083, GEL, 3.3 B Gewässer		Bäche und Seen	Teich				Eigentümerschlüsselnummer 151	
082-083, GEL, 3.3 C Gewässer		Bäche und Seen	Graben				Eigentümerschlüsselnummer 151; 222	
082-083 LTG, 4.4 A Starkstrom-Freileitungen		110kV und darüber	110-kV-Ltg. Abzweig Friedrichstadt, LH-13-132B		083	34	Schleswig-Holstein Netz AG, Schlesweg-Hein-Gas-Platz 1, 25450 Quickborn	zukünftige Auskreuzung
083-084, GEL, 3.3 C Gewässer		Bäche und Seen	Graben				Eigentümerschlüsselnummer 151; 222	
083-084, GEL, 3.3 D Gewässer		Bäche und Seen	Graben				Eigentümerschlüsselnummer 151; 222; 319	
083-084, GEL, 3.3 A Gewässer		Bäche und Seen	Graben				Eigentümerschlüsselnummer 151; 319	
084-085, GEL, 3.3 C Gewässer		Bäche und Seen	Sielgraben				Sielverband Südfeld-Oldenkoog, Hauptstraße 1, 25794 Pahlen	
084-085, GEL, 3.3 A Gewässer		Bäche und Seen	Graben				Eigentümerschlüsselnummer 71; 83; 196	
084-085, LTG, 5.3 A Fernmelde-Freileitungen		Sonstige	Richtfunkstrecke				Ericsson Services GmbH, Amsinckstraße 61, 20097 Hamburg	
084-085, GEL, 3.3 B Gewässer		Bäche und Seen	Graben				Eigentümerschlüsselnummer 71; 372	

Kreuzungsverzeichnis

Planfeststellungsunterlage
Anlage 7.3

Stand
30.09.2014
Leistungsnummer
LH-13-320

Leitungsname
380-kV-Ltg. Heide West - Husum Nord

Bemerkungen	geändert	23.08.2018	Fürst	imp GmbH	Deckblatt	
	geändert	29.03.2018	Hothmann/Fürst	imp GmbH		
	geändert	15.12.2017	Hothmann	imp GmbH		
	geändert	30.08.2016	Hothmann	imp GmbH	geändert	
	geändert	18.12.2015	Hothmann	imp GmbH	gesehen	
	geprüft	30.09.2014	Hothmann	imp GmbH		
	aufgestellt	30.09.2014	Dittmann/Pirl	imp GmbH		
		Datum	Name	Firma	Datum	Name



BIS LUM Merkmal-Nr.	Registrier- Nr.	Kreuzung		Kreuzungsstelle			Besitzer oder zuständiger Behörde	Bemerkungen
		mit	nähere Bezeichnung	in km	zwischen Masten der gekr. Ltg.			
1	2	3	4	5	6	7	8	9
084-085, LTG, 5.3 B Fernmelde-Freileitungen		Sonstige	Richtfunkstrecke				Telefónica Germany GmbH & Co. OHG, Am Stern 1, 40549 Düsseldorf	
084-085, LTG, 6.2 A Unterirdische Anlagen		Fernmeldekabel	2x FM-Kabel				Schleswig-Holstein Netz AG, Schlesweg-Hein-Gas-Platz 1, 25450 Quickborn	
084-085, LTG, 6.1 A Unterirdische Anlagen		Hoch-, Mittel- und Niederspannungskabel	2x MSP-Kabel				Schleswig-Holstein Netz AG, Schlesweg-Hein-Gas-Platz 1, 25450 Quickborn	
084-085, VER, 2.5 Straßen		Gemeindestraße	Tegelhof				Stadt Friedrichstadt, Am Markt 11, 25840 Friedrichstadt	
084-085, LTG, 6.2 B Unterirdische Anlagen		Fernmeldekabel	2x FM-Kabel				Deutsche Telekom Technik GmbH, Arenskule 10, 21339 Lüneburg	
084-085, GEL, 3.4 Gewässer		Wasserschutz- und Überschwemmungsgebiet	Deich				Eider-Treene-Verband, Hauptstraße 1, 25794 Pahlen	
084-085, LTG, 6.5 Unterirdische Anlagen		Hochdruckwasserleitung	Trinkwasserltg. DN 100 PE				Wasserverband Norderdithmarschen, Nordstrander Straße 26, 25746 Heide	
085-086, GEL, 3.3 A Gewässer		Bäche und Seen	Graben				Eigentümerschlüsselnummer 71, 273	
085-086, LTG, 6.1 A Unterirdische Anlagen		Hoch-, Mittel- und Niederspannungskabel	3x MSP-Kabel A300/25				Schleswig-Holstein Netz AG, Schlesweg-Hein-Gas-Platz 1, 25450 Quickborn	Planung nachrichtlich übernommen
085-086, GEL, 3.1 Gewässer		Wasserstraßen der Wasser- und Schifffahrtsverwaltung	Treene	km 3.055			Wasserstraßenverwaltung Land Schleswig-Holstein Landesbetrieb für Küstenschutz, Nationalpark und Meeresschutz Schleswig-Holstein, Herzog-Adolf-Straße 1, 25813 Husum	
085-086, GEL, 3.4 Gewässer		Wasserschutz- und Überschwemmungsgebiet	Deich				Eider-Treene-Verband, Hauptstraße 1, 25794 Pahlen	
085-086, GEL, 3.3 B Gewässer		Bäche und Seen	Sielgraben				WaBoV Herrenhallig, Hauptstraße 1, 25794 Pahlen	
085-086, LTG, 6.1 B Unterirdische Anlagen		Hoch-, Mittel- und Niederspannungskabel	MSP-Kabel A300/25				Schleswig-Holstein Netz AG, Schlesweg-Hein-Gas-Platz 1, 25450 Quickborn	Planung nachrichtlich übernommen
086-087, LTG, 4.4 Starkstrom-Freileitungen		110kV und darüber	Husum - Heide, Ltg.-Nr. LH-13-132		30	31	Schleswig-Holstein Netz AG, Schlesweg-Hein-Gas-Platz 1, 25450 Quickborn	wird abgebaut
086-087, LTG, 4.3 Starkstrom-Freileitungen		<110kV	MSP-Ltg., 3x95/45-AL/ST		2	3	Schleswig-Holstein Netz AG, Schlesweg-Hein-Gas-Platz 1, 25450 Quickborn	gepl. Außerbetriebnahme, nachrichtlich

Kreuzungsverzeichnis

Planfeststellungsunterlage
Anlage 7.3

Stand
30.09.2014
Leistungsnummer
LH-13-320

Leitungsname
380-kV-Ltg. Heide West - Husum Nord

Bemerkungen	geändert	23.08.2018	Fürst	imp GmbH	Deckblatt
	geändert	29.03.2018	Hothmann/Fürst	imp GmbH	
	geändert	15.12.2017	Hothmann	imp GmbH	
	geändert	30.08.2016	Hothmann	imp GmbH	geändert
	geändert	18.12.2015	Hothmann	imp GmbH	gesehen
	geprüft	30.09.2014	Hothmann	imp GmbH	
	aufgestellt	30.09.2014	Dittmann/Pirl	imp GmbH	
		Datum	Name	Firma	Datum



BIS LUM Merkmal-Nr.	Registrier- Nr.	Kreuzung		Kreuzungsstelle			Besitzer oder zuständiger Behörde	Bemerkungen
		mit	nähere Bezeichnung	in km	zwischen Masten der gekr. Ltg. Nr. Nr.			
1	2	3	4	5	6	7	8	9
086-087, GEL, 3.3 Gewässer		Bäche und Seen	Graben				Eigentümerschlüsselnummer 242	
087-088, LTG, 4.4 Starkstrom-Freileitungen		110kV und darüber	Husum - Heide, Ltg.-Nr. LH-13-132		29	30	Schleswig-Holstein Netz AG, Schlesweg-Hein-Gas-Platz 1, 25450 Quickborn	wird abgebaut
087-088, GEL, 3.3 B Gewässer		Bäche und Seen	Graben				Eigentümerschlüsselnummer 84; 192	
087-088, LTG, 5.3 Fernmelde-Freileitungen		Richtfunkstrecke					Innenministerium Schleswig-H. Landeszentrale BOS-Digitalfunk, Mühlweg 166 Haus 12, 24116 Kiel	
087-088, GEL, 3.3 C Gewässer		Bäche und Seen	Graben				Eigentümerschlüsselnummer 192	
088-089, GEL, 3.3 A Gewässer		Bäche und Seen	Graben				Eigentümerschlüsselnummer 192	
088-089, VER, 2.6 Straßen		Wirtschaftsweg	Weg unbef.				Eigentümerschlüsselnummer 192	
088-089, GEL, 3.3 B Gewässer		Bäche und Seen	Sielgraben				WaBoV Herrenhallig, Hauptstraße 1, 25794 Pahlen	
088-089, LTG, 6.2 Unterirdische Anlagen		Fernmeldekabel					Deutsche Telekom Technik GmbH, Arenskule 10, 21339 Lüneburg	
088-089, VER, 2.4 Straßen		Kreisstraße	K 22/Herrnhallig von Koldenbüttel nach Ramstedt	Abs. 020 km 2.453			Kreis Nordfriesland, Marktstraße 6, 25813 Husum	
088-089, LTG, 6.5 Unterirdische Anlagen		Hochdruckwasserleitung	TW-Ltg. DN 250 AZ PN10				Wasserbeschaffungsverband Eiderstedt, Nordergeestweg 19, 25836 Garding	
090-091, GEL, 3.3 A Gewässer		Bäche und Seen	Sielgraben				Sielverband Saxfähre, Poppenbüller Straße 13 , 25836 Garding	
090-091, GEL, 3.3 B Gewässer		Bäche und Seen	Peters-Sielzug				Sielverband Saxfähre, Poppenbüller Straße 13 , 25836 Garding	
091-092, GEL, 3.3 A Gewässer		Bäche und Seen	Graben				Eigentümerschlüsselnummer 45; 212	
091-092, GEL, 3.3 B Gewässer		Bäche und Seen	Graben				Eigentümerschlüsselnummer 45	

Kreuzungsverzeichnis

Planfeststellungsunterlage
Anlage 7.3

Stand
30.09.2014
Leistungsnummer
LH-13-320

Leitungsname
380-kV-Ltg. Heide West - Husum Nord

Bemerkungen	geändert	23.08.2018	Fürst	imp GmbH	Deckblatt
	geändert	29.03.2018	Hothmann/Fürst	imp GmbH	
	geändert	15.12.2017	Hothmann	imp GmbH	
	geändert	30.08.2016	Hothmann	imp GmbH	geändert
	geändert	18.12.2015	Hothmann	imp GmbH	gesehen
	geprüft	30.09.2014	Hothmann	imp GmbH	
	aufgestellt	30.09.2014	Dittmann/Pirl	imp GmbH	
		Datum	Name	Firma	Datum



BIS LUM Merkmal-Nr.	Registrier- Nr.	Kreuzung		Kreuzungsstelle			Besitzer oder zuständiger Behörde	Bemerkungen
		mit	nähere Bezeichnung	in km	zwischen Masten der gekr. Ltg. Nr. Nr.			
1	2	3	4	5	6	7	8	9
091-092, GEL, 3.3 C Gewässer		Bäche und Seen	Graben				Eigentümerschlüsselnummer 45	
091-092, LTG, 5.3 Fernmelde-Freileitungen		Sonstige	Richtfunkstrecke				Telefónica Germany GmbH & Co. OHG, Am Stern 1, 40549 Düsseldorf	
091-092, GEL, 3.3 D Gewässer		Bäche und Seen	Graben				Eigentümerschlüsselnummer 45	
092-093, GEL, 3.3 E Gewässer		Bäche und Seen	Barnstock-Sielzug				Sielverband Saxfahre, Poppenbüller Straße 13 , 25836 Garding	
092-093, LTG, 4.4 Starkstrom-Freileitungen		110kV und darüber	110-kV-Ltg. Husum - Heide, LH-13-132		24	25	Schleswig-Holstein Netz AG, Schlesweg-Hein-Gas-Platz 1, 25450 Quickborn	wird abgebaut
092-093, VER, 2.5 Straßen		Gemeindestraße	Bekweg				Gemeinde Koldenbüttel, Pastor-Bruhn-Straße 27, 25840 Koldenbüttel	
092-093, LTG, 6.5 Unterirdische Anlagen		Hochdruckwasserleitung	TW-Ltg. DN 250 AZ PN10				Wasserbeschaffungsverband Eiderstedt, Nordergeestweg 19, 25836 Garding	
093-094, GEL, 3.3 A Gewässer		Bäche und Seen	Graben				Eigentümerschlüsselnummer 126	
093-094, GEL, 3.3 B Gewässer		Bäche und Seen	Graben				Eigentümerschlüsselnummer 424; 126	
093-094, GEL, 3.3 C Gewässer		Bäche und Seen	Graben				Eigentümerschlüsselnummer 227; 424	
094-095, GEL, 3.3 A Gewässer		Bäche und Seen	Graben				Eigentümerschlüsselnummer 424	
094-095, GEL, 3.3 B Gewässer		Bäche und Seen	Großer Sielzug				Sielverband Saxfahre, Poppenbüller Straße 13 , 25836 Garding	
094-095, GEL, 3.3 C Gewässer		Bäche und Seen	Sielgraben				Sielverband Saxfahre, Poppenbüller Straße 13 , 25836 Garding	
094-095, GEL, 3.3 D Gewässer		Bäche und Seen	Graben				Eigentümerschlüsselnummer 227	
095-096, GEL, 3.3 A Gewässer		Bäche und Seen	Graben				Eigentümerschlüsselnummer 227	

Kreuzungsverzeichnis

Planfeststellungsunterlage
Anlage 7.3

Stand
30.09.2014
Leistungsnummer
LH-13-320

Leitungsname
380-kV-Ltg. Heide West - Husum Nord

Bemerkungen	geändert	23.08.2018	Fürst	imp GmbH	Deckblatt
	geändert	29.03.2018	Hothmann/Fürst	imp GmbH	
	geändert	15.12.2017	Hothmann	imp GmbH	
	geändert	30.08.2016	Hothmann	imp GmbH	geändert
	geändert	18.12.2015	Hothmann	imp GmbH	gesehen
	geprüft	30.09.2014	Hothmann	imp GmbH	
	aufgestellt	30.09.2014	Dittmann/Pirl	imp GmbH	
		Datum	Name	Firma	Datum



BIS LUM Merkmal-Nr.	Registrier- Nr.	Kreuzung		Kreuzungsstelle			Besitzer oder zuständiger Behörde	Bemerkungen
		mit	nähere Bezeichnung	in km	zwischen Masten der gekr. Ltg. Nr. Nr.			
1	2	3	4	5	6	7	8	9
095-096, GEL, 3.3 B Gewässer		Bäche und Seen	Graben				Eigentümerschlüsselnummer 225; 227	
095-096, GEL, 3.3 C Gewässer		Bäche und Seen	Graben				Eigentümerschlüsselnummer 225; 338	
095-096, GEL, 3.3 D Gewässer		Bäche und Seen	Graben				Eigentümerschlüsselnummer 338	
095-096, GEL, 3.3 E Gewässer		Bäche und Seen	Graben				Eigentümerschlüsselnummer 122; 338	
096-097, GEL, 3.3 A Gewässer		Bäche und Seen	Graben				Eigentümerschlüsselnummer 122; 425	
096-097, VER, 2.5 A Straßen		Gemeindestraße	Norderdeich				Gemeinde Südermarsch, Nieland 9, 25813 Südermarsch	
096-097, VER, 2.5 B Straßen		Gemeindestraße	Rantrumdeich				Gemeinde Südermarsch, Nieland 9, 25813 Südermarsch	
096-097, LTG, 6.2 Unterirdische Anlagen		Fernmeldekabel					Deutsche Telekom Technik GmbH, Arenskule 10, 21339 Lüneburg	
096-097, GEL, 3.3 B Gewässer		Bäche und Seen	Graben				Eigentümerschlüsselnummer 100	
096-097, VER, 2.6 Straßen		Wirtschaftsweg	Feldzufahrt (unbef.)				Eigentümerschlüsselnummer 227	
096-097, LTG, 6.5 Unterirdische Anlagen		Hochdruckwasserleitung	TW-Ltg. DN 250 AZ PN10				Wasserbeschaffungsverband Eiderstedt, Nordergeestweg 19, 25836 Garding	
096-097, GEL, 3.3 C Gewässer		Bäche und Seen	Sielgraben				Sielverband Südermarsch, Poppenbüller Straße 13 , 25836 Garding	
097-098, GEL, 3.3 A Gewässer		Bäche und Seen	Rampelsielzug				Sielverband Südermarsch, Poppenbüller Straße 13 , 25836 Garding	
097-098, GEL, 3.3 B Gewässer		Bäche und Seen	Graben				Eigentümerschlüsselnummer 256; 343	
097-098, GEL, 3.3 C Gewässer		Bäche und Seen	Schlickzuggraben				Sielverband Südermarsch, Poppenbüller Straße 13 , 25836 Garding	

Kreuzungsverzeichnis

Planfeststellungsunterlage
Anlage 7.3

Stand
30.09.2014
Leistungsnummer
LH-13-320

Leitungsname
380-kV-Ltg. Heide West - Husum Nord

Bemerkungen	geändert	23.08.2018	Fürst	imp GmbH	Deckblatt
	geändert	29.03.2018	Hothmann/Fürst	imp GmbH	
	geändert	15.12.2017	Hothmann	imp GmbH	
	geändert	30.08.2016	Hothmann	imp GmbH	geändert
	geändert	18.12.2015	Hothmann	imp GmbH	gesehen
	geprüft	30.09.2014	Hothmann	imp GmbH	
	aufgestellt	30.09.2014	Dittmann/Pirl	imp GmbH	
		Datum	Name	Firma	Datum



BIS LUM Merkmal-Nr.	Registrier- Nr.	Kreuzung		Kreuzungsstelle			Besitzer oder zuständiger Behörde	Bemerkungen
		mit	nähere Bezeichnung	in km	zwischen Masten der gekr. Ltg. Nr. Nr.			
1	2	3	4	5	6	7	8	9
097-098, GEL, 3.3 D Gewässer		Bäche und Seen	Graben				Eigentümerschlüsselnummer 191; 274	
098-099, VER, 2.4 Straßen		Kreisstraße	K 55/Ediglagweg von der B 5 nach Rantrum	Abs. 010 km 4.235			Kreis Nordfriesland, Marktstraße 6, 25813 Husum	
098-099, GEL, 3.3 A Gewässer		Bäche und Seen	Graben				Eigentümerschlüsselnummer 180	
098-099, LTG, 6.2 Unterirdische Anlagen		Fernmeldekabel					Deutsche Telekom Technik GmbH, Arenskule 10, 21339 Lüneburg	
098-099, GEL, 3.3 B Gewässer		Bäche und Seen	Graben				Eigentümerschlüsselnummer 338; 367	
098-099, GEL, 3.3 C Gewässer		Bäche und Seen	Graben				Eigentümerschlüsselnummer 100	
098-099, VER, 2.6 Straßen		Wirtschaftsweg	Hamm (unbef.)				Gemeinde Südermarsch, Nieland 9, 25813 Südermarsch	
098-099, GEL, 3.3 D Gewässer		Bäche und Seen	Graben				Eigentümerschlüsselnummer 100	
099-100, GEL, 3.3 A Gewässer		Bäche und Seen	Graben				Eigentümerschlüsselnummer 302; 338	
099-100, LTG, 5.3 Fernmelde-Freileitungen		Richtfunkstrecke					Telefónica Germany GmbH & Co. OHG, Am Stern 1, 40549 Düsseldorf	
099-100, GEL, 3.3 B Gewässer		Bäche und Seen	Graben				Eigentümerschlüsselnummer 338	
099-100, GEL, 3.3 C Gewässer		Bäche und Seen	Sielgraben				Sielverband Südermarsch, Poppenbüller Straße 13 , 25836 Garding	
099-100, GEL, 3.3 D Gewässer		Bäche und Seen	Graben				Eigentümerschlüsselnummer 210; 359; 360; 361; 362	
100-101, GEL, 3.3 B Gewässer		Bäche und Seen	Graben				Eigentümerschlüsselnummer 359; 360; 361; 362	
100-101, LTG, 6.5 Unterirdische Anlagen		Hochdruckwasserleitung	TW-Ltg. DN 350 AZ PN10				Wasserbeschaffungsverband Eiderstedt, Nordergeestweg 19, 25836 Garding	

Kreuzungsverzeichnis

Planfeststellungsunterlage
Anlage 7.3

Stand
30.09.2014
Leistungsnummer
LH-13-320

Leitungsname
380-kV-Ltg. Heide West - Husum Nord

Bemerkungen

geändert	23.08.2018	Fürst	imp GmbH	Deckblatt	
geändert	29.03.2018	Hothmann/Fürst	imp GmbH		
geändert	15.12.2017	Hothmann	imp GmbH		
geändert	30.08.2016	Hothmann	imp GmbH		geändert
geändert	18.12.2015	Hothmann	imp GmbH		gesehen
geprüft	30.09.2014	Hothmann	imp GmbH		
aufgestellt	30.09.2014	Dittmann/Pirl	imp GmbH		
	Datum	Name	Firma		Datum



BIS LUM Merkmal-Nr.	Registrier- Nr.	Kreuzung		Kreuzungsstelle			Besitzer oder zuständiger Behörde	Bemerkungen
		mit	nähere Bezeichnung	in km	zwischen Masten der gekr. Ltg. Nr. Nr.			
1	2	3	4	5	6	7	8	9
100-101, VER, 2.5 Straßen		Gemeindestraße	Nieland				Gemeinde Südermarsch, Nieland 9, 25813 Südermarsch	
100-101, LTG, 6.2 Unterirdische Anlagen		Fernmeldekabel					Deutsche Telekom Technik GmbH, Arenskule 10, 21339 Lüneburg	
100-101, LTG, 6.1 Unterirdische Anlagen		Hoch-, Mittel- und Niederspannungskabel	NSP-Kabel				Schleswig-Holstein Netz AG, Schlesweg-Hein-Gas-Platz 1, 25450 Quickborn	
100-101, GEL, 3.3 C Gewässer		Bäche und Seen	Sielgraben				Sielverband Südermarsch, Poppenbüller Straße 13 , 25836 Garding	
100-101, GEL, 3.3 D Gewässer		Bäche und Seen	Großer Sielzug				Sielverband Südermarsch, Poppenbüller Straße 13 , 25836 Garding	
100-101, GEL, 3.3 E Gewässer		Bäche und Seen	Graben				Eigentümerschlüsselnummer 210	
100-101, GEL, 3.3 F Gewässer		Bäche und Seen	Graben				Eigentümerschlüsselnummer 423; 210	
101-102, GEL, 3.3 A Gewässer		Bäche und Seen	Graben				Eigentümerschlüsselnummer 423; 33	
101-102, LTG, 5.3 Fernmelde-Freileitungen		Sonstige	Richtfunkstrecke				e-plus, Kriegerstr. 1d, 30161 Hannover	
101-102, GEL, 3.3 B Gewässer		Bäche und Seen	Graben				Eigentümerschlüsselnummer 25; 33	
101-102, GEL, 3.3 C Gewässer		Bäche und Seen	Graben				Eigentümerschlüsselnummer 25; 114	
101-102, GEL, 3.3 D Gewässer		Bäche und Seen	Graben				Eigentümerschlüsselnummer 114; 266	
101-102, GEL, 3.3 E Gewässer		Bäche und Seen	Graben				Eigentümerschlüsselnummer 153; 266	
101-102, GEL, 3.3 F Gewässer		Bäche und Seen	Graben				Eigentümerschlüsselnummer 114; 153	
102-103, GEL, 3.3 A Gewässer		Bäche und Seen	Sielgraben				Sielverband Südermarsch, Poppenbüller Straße 13 , 25836 Garding	

Kreuzungsverzeichnis

Planfeststellungsunterlage
Anlage 7.3

Stand
30.09.2014
Leistungsnummer
LH-13-320

Leitungsname
380-kV-Ltg. Heide West - Husum Nord

Bemerkungen

geändert	23.08.2018	Fürst	imp GmbH	Deckblatt	
geändert	29.03.2018	Hothmann/Fürst	imp GmbH		
geändert	15.12.2017	Hothmann	imp GmbH		
geändert	30.08.2016	Hothmann	imp GmbH		geändert
geändert	18.12.2015	Hothmann	imp GmbH		gesehen
geprüft	30.09.2014	Hothmann	imp GmbH		
aufgestellt	30.09.2014	Dittmann/Pirl	imp GmbH		
	Datum	Name	Firma	Datum	Name



BIS LUM Merkmal-Nr.	Registrier- Nr.	Kreuzung		Kreuzungsstelle			Besitzer oder zuständiger Behörde	Bemerkungen
		mit	nähere Bezeichnung	in km	zwischen Masten der gekr. Ltg. Nr. Nr.			
1	2	3	4	5	6	7	8	9
102-103, GEB, 7.3 Bauwerke		Sonstige Objekte	Nebengebäude				Eigentümerschlüsselnummer 87	
102-103, VER, 2.5 Straßen		Gemeindestraße	Kuhfennenweg				Gemeinde Südermarsch, Nieland 9, 25813 Südermarsch	
102-103, GEL, 3.3 B Gewässer		Bäche und Seen	Sielgraben				Sielverband Südermarsch, Poppenbüller Straße 13 , 25836 Garding	
102-103, GEL, 3.3 C Gewässer		Bäche und Seen	Graben				Eigentümerschlüsselnummer 235; 266	
102-103, GEL, 3.3 D Gewässer		Bäche und Seen	Graben				Eigentümerschlüsselnummer 87; 235	
103-104, LTG, 6.5 Unterirdische Anlagen		Hochdruckwasserleitung	TW-Ltg. DA 450 PE				Wasserbeschaffungsverband Eiderstedt, Nordergeestweg 19, 25836 Garding	
103-104, GEL, 3.3 E Gewässer		Bäche und Seen	Graben				Eigentümerschlüsselnummer 87	
103-104, GEL, 3.3 A Gewässer		Bäche und Seen	Graben				Eigentümerschlüsselnummer 100	
103-104, VER, 2.6 Straßen		Wirtschaftsweg	Norderweg				Gemeinde Südermarsch, Nieland 9, 25813 Südermarsch	
103-104, GEL, 3.3 B Gewässer		Bäche und Seen	Graben				Eigentümerschlüsselnummer 100	
103-104, GEL, 3.3 C Gewässer		Bäche und Seen	Sielgraben				Sielverband Südermarsch, Poppenbüller Straße 13 , 25836 Garding	
103-104, GEL, 3.3 D Gewässer		Bäche und Seen	Graben				Eigentümerschlüsselnummer 153; 369	
104-105, GEL, 3.3 D Gewässer		Bäche und Seen	Graben				Eigentümerschlüsselnummer 153	
104-105, GEL, 3.3 A Gewässer		Bäche und Seen	Graben				Eigentümerschlüsselnummer 149; 153	
104-105, GEL, 3.3 B Gewässer		Bäche und Seen	Twitsielzug				Sielverband Südermarsch, Poppenbüller Straße 13 , 25836 Garding	

Kreuzungsverzeichnis

Planfeststellungsunterlage
Anlage 7.3

Stand
30.09.2014
Leistungsnummer
LH-13-320

Leitungsname
380-kV-Ltg. Heide West - Husum Nord

Bemerkungen	geändert	23.08.2018	Fürst	imp GmbH	Deckblatt
	geändert	29.03.2018	Hothmann/Fürst	imp GmbH	
	geändert	15.12.2017	Hothmann	imp GmbH	
	geändert	30.08.2016	Hothmann	imp GmbH	geändert
	geändert	18.12.2015	Hothmann	imp GmbH	gesehen
	geprüft	30.09.2014	Hothmann	imp GmbH	
	aufgestellt	30.09.2014	Dittmann/Pirl	imp GmbH	
		Datum	Name	Firma	Datum



BIS LUM Merkmal-Nr.	Registrier- Nr.	Kreuzung		Kreuzungsstelle			Besitzer oder zuständiger Behörde	Bemerkungen
		mit	nähere Bezeichnung	in km	zwischen Masten der gekr. Ltg. Nr. Nr.			
1	2	3	4	5	6	7	8	9
104-105, GEL, 3.3 C Gewässer		Bäche und Seen	Sielgraben				Sielverband Südermarsch, Poppenbüller Straße 13 , 25836 Garding	
104-105, GEL, 3.3 E Gewässer		Bäche und Seen	Sielgraben				Sielverband Südermarsch, Poppenbüller Straße 13 , 25836 Garding	
105-106, GEL, 3.3 C Gewässer		Bäche und Seen	Graben				Eigentümerschlüsselnummer 149; 182	
105-106, GEL, 3.3 A Gewässer		Bäche und Seen	Graben				Eigentümerschlüsselnummer 147; 148; 182	
105-106, LTG, 6.2 Unterirdische Anlagen		Fernmeldekabel	FM-Kabel				GlobalConnect GmbH, Havelstraße 27, 24539 Neumünster	
105-106, VER, 2.5 Straßen		Gemeindestraße	Lagedeich				Gemeinde Südermarsch, Nieland 9, 25813 Südermarsch	
105-106, GEL, 3.3 B Gewässer		Bäche und Seen	Lagedeichszielzug				Wasser- und Bodenverband Mildstedt-Rantrum, Poppenbüller Straße 13 , 25836 Garding	
106-107, GEB, 7.3 Bauwerke		Sonstige Objekte	Nebengebäude				Eigentümerschlüsselnummer 239	
107-108, GEL, 3.3 A Gewässer		Bäche und Seen	Graben				Eigentümerschlüsselnummer 95	
107-108, VER, 2.6 Straßen		Wirtschaftsweg	An de Spung (unbef.)				Gemeinde Mildstedt, De Belln, 25866 Mildstedt	
107-108, GEL, 3.3 B Gewässer		Bäche und Seen	Teich				Eigentümerschlüsselnummer 123; 255; 334; 335	
107-108, LTG, 5.3 Fernmelde-Freileitungen		Sonstige	Richtfunkstrecke				Ericsson Services GmbH, Amsinckstraße 61, 20097 Hamburg	
108-109, VER, 2.6 Straßen		Wirtschaftsweg bef.	Radweg				Kreis Nordfriesland, Marktstraße 6, 25813 Husum	
108-109, LTG, 6.4 Unterirdische Anlagen		Gasleitung	Gasmitteldruckltg., 110 PE				Schleswig-Holstein Netz AG, Schlesweg-Hein-Gas-Platz 1, 25450 Quickborn	
108-109, VER, 2.4 Straßen		Kreisstraße	K 135/Husumer Straße von Mildstedt nach Rantrum	Abs. 025 km 0.952			Kreis Nordfriesland, Marktstraße 6, 25813 Husum	

Kreuzungsverzeichnis

Planfeststellungsunterlage
Anlage 7.3

Stand
30.09.2014
Leistungsnummer
LH-13-320

Leitungsname
380-kV-Ltg. Heide West - Husum Nord

Bemerkungen	geändert	23.08.2018	Fürst	imp GmbH	Deckblatt
	geändert	29.03.2018	Hothmann/Fürst	imp GmbH	
	geändert	15.12.2017	Hothmann	imp GmbH	
	geändert	30.08.2016	Hothmann	imp GmbH	geändert
	geändert	18.12.2015	Hothmann	imp GmbH	gesehen
	geprüft	30.09.2014	Hothmann	imp GmbH	
	aufgestellt	30.09.2014	Dittmann/Pirl	imp GmbH	
		Datum	Name	Firma	Datum



BIS LUM Merkmal-Nr.	Registrier- Nr.	Kreuzung		Kreuzungsstelle			Besitzer oder zuständiger Behörde	Bemerkungen
		mit	nähere Bezeichnung	in km	zwischen Masten der gekr. Ltg. Nr. Nr.			
1	2	3	4	5	6	7	8	9
108-109, LTG, 6.2 Unterirdische Anlagen		Fernmeldekabel					Deutsche Telekom Technik GmbH, Arenskule 10, 21339 Lüneburg	
108-109, LTG, 5.3 Fernmelde-Freileitungen		Sonstige	Richtfunkstrecke				e-plus, Kriegerstr. 1d, 30161 Hannover	
108-109, LTG, 4.4 Starkstrom-Freileitungen		110kV und darüber	110-kV-Ltg. Husum - Heide, LH-13-132		8	9	Schleswig-Holstein Netz AG, Schlesweg-Hein-Gas-Platz 1, 25450 Quickborn	wird abgebaut
110-111, LTG, 6.2 A Unterirdische Anlagen		Fernmeldekabel	FM-Kabel				Deutsche Telekom Technik GmbH, Arenskule 10, 21339 Lüneburg	
110-111, VER, 2.5 Straßen		Gemeindestraße	Luruper Weg				Gemeinde Mildstedt, De Belln, 25866 Mildstedt	
110-111, LTG, 6.2 B Unterirdische Anlagen		Fernmeldekabel	FM-Kabel				Deutsche Telekom Technik GmbH, Arenskule 10, 21339 Lüneburg	
110-111, LTG, 6.5 Unterirdische Anlagen		Wasserleitung	Trinkwasserlgt. PVC DN 100				Stadtwerke Husum Netz GmbH, Am Binnenhafen, 25813 Husum	
110-111, LTG, 6.1 B Unterirdische Anlagen		Hoch-, Mittel- und Niederspannungskabel	NSP-Kabel				Stadtwerke Husum Netz GmbH, Am Binnenhafen, 25813 Husum	
110-111, LTG, 6.1 A Unterirdische Anlagen		Hoch-, Mittel- und Niederspannungskabel	2x MSP-Kabel				Schleswig-Holstein Netz AG, Schlesweg-Hein-Gas-Platz 1, 25450 Quickborn	
110-111, LTG, 6.2 D Unterirdische Anlagen		Fernmeldekabel	FM-Kabel				Schleswig-Holstein Netz AG, Schlesweg-Hein-Gas-Platz 1, 25450 Quickborn	
110-111, LTG, 6.4 Unterirdische Anlagen		Gasleitung	Gas-HD 200 ST-80 + FM-Kabel				Schleswig-Holstein Netz AG, Schlesweg-Hein-Gas-Platz 1, 25450 Quickborn	mit Schutzstreifen
110-111, GEL, 3.3 Gewässer		Bäche und Seen	Graben				Eigentümerschlüsselnummer 295	
110-111, LTG, 5.3 Fernmelde-Freileitungen		Richtfunkstrecke					Deutsche Telekom Technik GmbH, Arenskule 10, 21339 Lüneburg	
111-112, LTG, 4.4 A Starkstrom-Freileitungen		110kV und darüber	110-kV-Ltg. Husum - Heide, LH-13-132		6	7	Schleswig-Holstein Netz AG, Schlesweg-Hein-Gas-Platz 1, 25450 Quickborn	zukünftige Ausschleifung
111-112, GEL, 3.3 A Gewässer		Bäche und Seen	Vorfluter /Sielgraben				Wasser- und Bodenverband Mildstedt-Rantrum, Poppenbüller Straße 13, 25836 Garding	

Kreuzungsverzeichnis

Planfeststellungsunterlage
Anlage 7.3

Stand
30.09.2014
Leistungsnummer
LH-13-320

Leitungsname
380-kV-Ltg. Heide West - Husum Nord

Bemerkungen	geändert	23.08.2018	Fürst	imp GmbH	Deckblatt
	geändert	29.03.2018	Hothmann/Fürst	imp GmbH	
	geändert	15.12.2017	Hothmann	imp GmbH	
	geändert	30.08.2016	Hothmann	imp GmbH	geändert
	geändert	18.12.2015	Hothmann	imp GmbH	gesehen
	geprüft	30.09.2014	Hothmann	imp GmbH	
	aufgestellt	30.09.2014	Dittmann/Pirl	imp GmbH	
		Datum	Name	Firma	Datum



BIS LUM Merkmal-Nr.	Registrier- Nr.	Kreuzung		Kreuzungsstelle			Besitzer oder zuständiger Behörde	Bemerkungen
		mit	nähere Bezeichnung	in km	zwischen Masten der gekr. Ltg. Nr. Nr.			
1	2	3	4	5	6	7	8	9
111-112, GEL, 3.3 B Gewässer		Bäche und Seen	Graben				Eigentümerschlüsselnummer 80	
111-112, LTG, 4.4 B Starkstrom-Freileitungen		110kV und darüber	110-kV-Ltg. Audorf - Husum, LH-13-102		141	142	Schleswig-Holstein Netz AG, Schlesweg-Hein-Gas-Platz 1, 25450 Quickborn	
111-112, VER, 2.5 Straßen		Gemeindestraße	Hübbrüchweg				Gemeinde Mildstedt, De Belln, 25866 Mildstedt	
111 - 112, GEL, 3.4 Gewässer		Wasserschutz- und Überschwemmungsgebiet	WSG Husum/Mildstedt III A				Fachdienst Umwelt Kreis Nordfriesland, Marktstraße 6, 25813 Husum	
112 - 113, GEL, 3.4 Gewässer		Wasserschutz- und Überschwemmungsgebiet	WSG Husum/Mildstedt III A				Fachdienst Umwelt Kreis Nordfriesland, Marktstraße 6, 25813 Husum	
112-113, VER, 2.5 Straßen		Gemeindestraße	Pastortannen				Gemeinde Mildstedt, De Belln, 25866 Mildstedt	
112-113, GEL, 3.3 Gewässer		Bäche und Seen	Graben				Eigentümerschlüsselnummer 95	
113 - 114, GEL, 3.4 Gewässer		Wasserschutz- und Überschwemmungsgebiet	WSG Husum/Mildstedt III A				Fachdienst Umwelt Kreis Nordfriesland, Marktstraße 6, 25813 Husum	
113-114, VER, 2.3 Straßen		Landes- oder Staatsstraßen	L 37/Ostenfelder Landstraße von Husum nach Ostenfeld	Abs. 070 km 1.321			Land Schleswig-Holstein Straßenverwaltung	
113-114, LTG, 6.2 A Unterirdische Anlagen		Fernmeldekabel	FM-Kabel				Schleswig-Holstein Netz AG, Schlesweg-Hein-Gas-Platz 1, 25450 Quickborn	
113-114, LTG, 6.2 B Unterirdische Anlagen		Fernmeldekabel					Deutsche Telekom Technik GmbH, Arenskule 10, 21339 Lüneburg	
113-114, LTG, 6.1 D Unterirdische Anlagen		Hoch-, Mittel- und Niederspannungskabel	MSP-Kabel				Schleswig-Holstein Netz AG, Schlesweg-Hein-Gas-Platz 1, 25450 Quickborn	
113-114, VER, 2.6 Straßen		Wirtschaftsweg	Waldweg (unbef.)				Gemeinde Mildstedt, De Belln, 25866 Mildstedt	
113-114, LTG, 6.1 A Unterirdische Anlagen		Hoch-, Mittel- und Niederspannungskabel	2x MSP-Kabel				Schleswig-Holstein Netz AG, Schlesweg-Hein-Gas-Platz 1, 25450 Quickborn	
113-114, LTG, 6.2 C Unterirdische Anlagen		Fernmeldekabel	FM-Kabel				Schleswig-Holstein Netz AG, Schlesweg-Hein-Gas-Platz 1, 25450 Quickborn	

Kreuzungsverzeichnis

Planfeststellungsunterlage
Anlage 7.3

Stand
30.09.2014
Leistungsnummer
LH-13-320

Leitungsname
380-kV-Ltg. Heide West - Husum Nord

Bemerkungen	geändert	23.08.2018	Fürst	imp GmbH	Deckblatt
	geändert	29.03.2018	Hothmann/Fürst	imp GmbH	
	geändert	15.12.2017	Hothmann	imp GmbH	
	geändert	30.08.2016	Hothmann	imp GmbH	geändert
	geändert	18.12.2015	Hothmann	imp GmbH	gesehen
	geprüft	30.09.2014	Hothmann	imp GmbH	
	aufgestellt	30.09.2014	Dittmann/Pirl	imp GmbH	
		Datum	Name	Firma	Datum



BIS LUM Merkmal-Nr.	Registrier- Nr.	Kreuzung		Kreuzungsstelle			Besitzer oder zuständiger Behörde	Bemerkungen
		mit	nähere Bezeichnung	in km	zwischen Masten der gekr. Ltg. Nr. Nr.			
1	2	3	4	5	6	7	8	9
113-114, LTG, 6.2 D Unterirdische Anlagen		Fernmeldekabel	FM-Kabel				Stadtwerke Husum Netz GmbH, Am Binnenhafen, 25813 Husum	
113 - 114, LTG, 6.5 A Unterirdische Anlagen		Wasserleitung	Trinkwasserlgt. DN 150				Stadtwerke Husum Netz GmbH, Am Binnenhafen, 25813 Husum	
113 - 114, LTG, 6.5 B Unterirdische Anlagen		Wasserleitung	Trinkwasserlgt. DN 150				Stadtwerke Husum Netz GmbH, Am Binnenhafen, 25813 Husum	
113 - 114, LTG, 6.5 C Unterirdische Anlagen		Wasserleitung	Trinkwasserlgt. DN 200 PVC				Stadtwerke Husum Netz GmbH, Am Binnenhafen, 25813 Husum	
113-114, LTG, 6.1 B Unterirdische Anlagen		Hoch-, Mittel- und Niederspannungskabel	NSP-Kabel				Stadtwerke Husum Netz GmbH, Am Binnenhafen, 25813 Husum	
113-114, LTG, 6.1 C Unterirdische Anlagen		Hoch-, Mittel- und Niederspannungskabel	MSP-Kabel				Stadtwerke Husum Netz GmbH, Am Binnenhafen, 25813 Husum	
114 - 115, GEL, 3.4 Gewässer		Wasserschutz- und Überschwemmungsgebiet	WSG Husum/Mildstedt III A				Fachdienst Umwelt Kreis Nordfriesland, Marktstraße 6, 25813 Husum	
115 - 116, GEL, 3.4 Gewässer		Wasserschutz- und Überschwemmungsgebiet	WSG Husum/Mildstedt III A				Fachdienst Umwelt Kreis Nordfriesland, Marktstraße 6, 25813 Husum	
115-116, VER, 2.6 A Straßen		Wirtschaftsweg	Weg unbef.				Gemeinde Mildstedt, De Belln, 25866 Mildstedt	
115-116, GEL, 3.3 A Gewässer		Bäche und Seen	Graben				Eigentümerschlüssel 95	
115-116, GEL, 3.3 B Gewässer		Bäche und Seen	Husumer Mühlenau				Wasser- und Bodenverband Husumer-Mühlenau, Poppenbüller Straße 13 , 25836 Garding	
115-116, VER, 2.6 B Straßen		Wirtschaftsweg	Weg unbef.				Gemeinde Mildstedt, De Belln, 25866 Mildstedt	
115-116, LTG, 6.2 A Unterirdische Anlagen		Fernmeldekabel	2x LWL- Leerrohr, 1x FM-Kabel				WEB Andresen GmbH, Husumer Straße 51c, 25821 Breklum dokumentiert durch: Torresin & Partner Gesellschaft für Ingenieurvermessung und Geoinformatik mbH, Schülper Gang 1, 24589 Norddorf	
115-116, LTG, 6.1 A Unterirdische Anlagen		Hoch-, Mittel- und Niederspannungskabel	MSP-Kabel				WEB Andresen GmbH, Husumer Straße 51c, 25821 Breklum dokumentiert durch: Torresin & Partner Gesellschaft für Ingenieurvermessung und Geoinformatik mbH, Schülper Gang 1, 24589 Norddorf	Windpark Adlerhorst

Kreuzungsverzeichnis

Planfeststellungsunterlage
Anlage 7.3

Stand
30.09.2014
Leistungsnummer
LH-13-320

Leitungsname
380-kV-Ltg. Heide West - Husum Nord

Bemerkungen	geändert	23.08.2018	Fürst	imp GmbH	Deckblatt
	geändert	29.03.2018	Hothmann/Fürst	imp GmbH	
	geändert	15.12.2017	Hothmann	imp GmbH	
	geändert	30.08.2016	Hothmann	imp GmbH	geändert
	geändert	18.12.2015	Hothmann	imp GmbH	gesehen
	geprüft	30.09.2014	Hothmann	imp GmbH	
	aufgestellt	30.09.2014	Dittmann/Pirl	imp GmbH	
		Datum	Name	Firma	Datum



BIS LUM Merkmal-Nr.	Registrier- Nr.	Kreuzung		Kreuzungsstelle			Besitzer oder zuständiger Behörde	Bemerkungen
		mit	nähere Bezeichnung	in km	zwischen Masten der gekr. Ltg. Nr. Nr.			
1	2	3	4	5	6	7	8	9
115-116, LTG, 6.1 B Unterirdische Anlagen		Hoch-, Mittel- und Niederspannungskabel	MSP-Kabel				WEB Andresen GmbH, Husumer Straße 51c, 25821 Breklum dokumentiert durch: Torresin & Partner Gesellschaft für Ingenieurvermessung und Geoinformatik mbH, Schülper Gang 1, 24589 Norddorf	Windpark Nordahl
115-116, LTG, 6.2 B Unterirdische Anlagen		Fernmeldekabel	FM-Kabel				Schleswig-Holstein Netz AG, Schlesweg-Hein-Gas-Platz 1, 25450 Quickborn	
115-116, LTG, 6.1 C Unterirdische Anlagen		Hoch-, Mittel- und Niederspannungskabel	3x MSP-Kabel				Schleswig-Holstein Netz AG, Schlesweg-Hein-Gas-Platz 1, 25450 Quickborn	
116 - 117, GEL, 3.4 Gewässer		Wasserschutz- und Überschwemmungsgebiet	WSG Husum/Mildstedt III A				Fachdienst Umwelt Kreis Nordfriesland, Marktstraße 6, 25813 Husum	
116-117, LTG, 6.1 A Unterirdische Anlagen		Hoch-, Mittel- und Niederspannungskabel	MSP-Kabel				WEB Andresen GmbH, Husumer Straße 51c, 25821 Breklum dokumentiert durch: Torresin & Partner Gesellschaft für Ingenieurvermessung und Geoinformatik mbH, Schülper Gang 1, 24589 Norddorf	Windpark Adlerhorst
116-117, LTG, 6.1 B Unterirdische Anlagen		Hoch-, Mittel- und Niederspannungskabel	MSP-Kabel				WEB Andresen GmbH, Husumer Straße 51c, 25821 Breklum dokumentiert durch: Torresin & Partner Gesellschaft für Ingenieurvermessung und Geoinformatik mbH, Schülper Gang 1, 24589 Norddorf	Windpark Nordahl
116-117, LTG, 6.2 A Unterirdische Anlagen		Fernmeldekabel	2x LWL-Leerrohr, 1x FM-Kabel				WEB Andresen GmbH, Husumer Straße 51c, 25821 Breklum dokumentiert durch: Torresin & Partner Gesellschaft für Ingenieurvermessung und Geoinformatik mbH, Schülper Gang 1, 24589 Norddorf	Windpark Adlerhorst
116-117, LTG, 6.5 Unterirdische Anlagen		Wasserleitung	Trinkwasserlgt., PVC DN 100				Stadtwerke Husum Netz GmbH, Am Binnenhafen, 25813 Husum	
116-117, VER, 1.2 Bahnen		Bahnlinie, nicht elektrifiziert	DB AG Strecke 1011 Jübek - Husum	km 22.184			DB Netz AG, Theodor - Heuss - Allee 7, 60486 Frankfurt/Main	
116-117, LTG, 6.2 B Unterirdische Anlagen		Fernmeldekabel	FM-Kabel				Deutsche Telekom Technik GmbH, Arenskule 10, 21339 Lüneburg	
116-117, VER, 2.4 Straßen		Kreisstraße	K 134/Husumer Straße von Husum nach Ipernstedt	Abs. 020 km 1.032			Kreis Nordfriesland, Marktstraße 6, 25813 Husum	
116-117, LTG, 6.4 A Unterirdische Anlagen		Gasleitung	HD-Leitung 200 ST - 80				Schleswig-Holstein Netz AG, Schlesweg-Hein-Gas-Platz 1, 25450 Quickborn	mit Schutzstreifen
116-117, LTG, 6.2 C Unterirdische Anlagen		Fernmeldekabel	FM-Kabel				Schleswig-Holstein Netz AG, Schlesweg-Hein-Gas-Platz 1, 25450 Quickborn	

Kreuzungsverzeichnis

Planfeststellungsunterlage
Anlage 7.3

Stand
30.09.2014
Leistungsnummer
LH-13-320

Leitungsname
380-kV-Ltg. Heide West - Husum Nord

Bemerkungen	geändert	23.08.2018	Fürst	imp GmbH	Deckblatt	
	geändert	29.03.2018	Hothmann/Fürst	imp GmbH		
	geändert	15.12.2017	Hothmann	imp GmbH		
	geändert	30.08.2016	Hothmann	imp GmbH	geändert	
	geändert	18.12.2015	Hothmann	imp GmbH	gesehen	
	geprüft	30.09.2014	Hothmann	imp GmbH		
	aufgestellt	30.09.2014	Dittmann/Pirl	imp GmbH		
		Datum	Name	Firma	Datum	Name



BIS LUM Merkmal-Nr.	Registrier- Nr.	Kreuzung		Kreuzungsstelle			Besitzer oder zuständiger Behörde	Bemerkungen
		mit	nähere Bezeichnung	in km	zwischen Masten der gekr. Ltg.			
1	2	3	4	5	6	7	8	9
116-117, VER, 2.6 Straßen		Wirtschaftsweg	Weg unbef.				Gemeinde Mildstedt, De Belln, 25866 Mildstedt	
117 - 118, GEL, 3.4 Gewässer		Wasserschutz- und Überschwemmungsgebiet	WSG Husum/Mildstedt III A				Fachdienst Umwelt Kreis Nordfriesland, Marktstraße 6, 25813 Husum	
117-118, LTG, 6.4 Unterirdische Anlagen		Gasleitung	HD-Leitung 200 ST - 80				Schleswig-Holstein Netz AG, Schleswig-Hein-Gas-Platz 1, 25450 Quickborn	mit Schutzstreifen
117-118, LTG, 6.2 A Unterirdische Anlagen		Fernmeldekabel	FM-Kabel				Schleswig-Holstein Netz AG, Schleswig-Hein-Gas-Platz 1, 25450 Quickborn	
117-118, LTG, 6.1 Unterirdische Anlagen		Hoch-, Mittel- und Niederspannungskabel	MSP-Kabel				Schleswig-Holstein Netz AG, Schleswig-Hein-Gas-Platz 1, 25450 Quickborn	
117-118, LTG, 6.2 B Unterirdische Anlagen		Fernmeldekabel	FM-Kabel-(geplant)				Schleswig-Holstein Netz AG, Schleswig-Hein-Gas-Platz 1, 25450 Quickborn	Planung nachrichtlich übernommen
118 - 119, GEL, 3.4 Gewässer		Wasserschutz- und Überschwemmungsgebiet	WSG Husum/Mildstedt III A				Fachdienst Umwelt Kreis Nordfriesland, Marktstraße 6, 25813 Husum	
118-119, VER, 2.6 Straßen		Wirtschaftsweg	Weg bef.				Gemeinde Schwesing, Osterende 17, 25813 Schwesing	
118-119, LTG, 6.1 Unterirdische Anlagen		Hoch-, Mittel- und Niederspannungskabel	MSP-Kabel				Windpark Schwesing Engelsburg GmbH & Co. KG, Pfahl 10, 25813 Schwesing dokumentiert durch:Torresin & Partner Gesellschaft für Ingenieurvermessung und Geoinformatik mbH, Schülper Gang 1, 24589 Norddorf	
119 - 120, GEL, 3.4 Gewässer		Wasserschutz- und Überschwemmungsgebiet	WSG Husum/Mildstedt III A				Fachdienst Umwelt Kreis Nordfriesland, Marktstraße 6, 25813 Husum	
119-120, VER, 2.6 Straßen		Wirtschaftsweg	Weg unbef.				Eigentümerschlüsselnummer 116	
120 - 121, GEL, 3.4 Gewässer		Wasserschutz- und Überschwemmungsgebiet	WSG Husum/Mildstedt III A				Fachdienst Umwelt Kreis Nordfriesland, Marktstraße 6, 25813 Husum	
120-121, LTG, 5.3 Fernmelde - Freileitungen		Sonstige	Richtfunkstrecke				Telefónica Germany GmbH & Co. OHG, Am Stern 1, 40549 Düsseldorf	
120-121, VER, 2.6 Straßen		Wirtschaftsweg	Weg unbef.				Eigentümerschlüsselnummer 156	

Kreuzungsverzeichnis

Planfeststellungsunterlage
Anlage 7.3

Stand
30.09.2014
Leistungsnummer
LH-13-320

Leitungsname
380-kV-Ltg. Heide West - Husum Nord

Bemerkungen	geändert	23.08.2018	Fürst	imp GmbH	Deckblatt	
	geändert	29.03.2018	Hothmann/Fürst	imp GmbH		
	geändert	15.12.2017	Hothmann	imp GmbH		
	geändert	30.08.2016	Hothmann	imp GmbH	geändert	
	geändert	18.12.2015	Hothmann	imp GmbH	gesehen	
	geprüft	30.09.2014	Hothmann	imp GmbH		
	aufgestellt	30.09.2014	Dittmann/Pirl	imp GmbH		
		Datum	Name	Firma	Datum	Name



BIS LUM Merkmal-Nr.	Registrier- Nr.	Kreuzung		Kreuzungsstelle			Besitzer oder zuständiger Behörde	Bemerkungen
		mit	nähere Bezeichnung	in km	zwischen Masten der gekr. Ltg.			
1	2	3	4	5	6	7	8	9
121-122, LTG, 4.4 Starkstrom-Freileitungen		110kV und darüber	110-kV-Ltg. Husum - Breklum, LH-13-139		7	8	Schleswig-Holstein Netz AG, Schlesweg-Hein-Gas-Platz 1, 25450 Quickborn	wird abgebaut
121-122 GEB, 7.3 Bauwerke		Sonstige Objekte	Nebengebäude				Eigentümerschlüsselnummer 156	
121-122, LTG, 6.1 Unterirdische Anlagen		Hoch-, Mittel- und Niederspannungskabel	MSP-Kabel				Schleswig-Holstein Netz AG, Schlesweg-Hein-Gas-Platz 1, 25450 Quickborn	
121-122, LTG, 6.2 Unterirdische Anlagen		Fernmeldekabel					Deutsche Telekom Technik GmbH, Arenskule 10, 21339 Lüneburg	
121-122, VER, 2.6 Straßen		Wirtschaftsweg	Radweg				Bundesrepublik Deutschland (Bundesstraßenverwaltung)	
121-122, VER, 2.2 Straßen		Bundesstraße	B 201/Hohlacker von Husum nach Schwesing	Abs. 020 km 0.523			Bundesrepublik Deutschland (Bundesstraßenverwaltung)	
121-122, GEB, 7.2 Bauwerke		Spiel-, Sport- und Freizeitanlage	Golfplatz				Golf-Club Husumer Bucht e.V., Hohlacker 5, 25813 Schwesing	
121-122 GEB, 7.3 Bauwerke		Sonstige Objekte	Nebengebäude				Golf-Club Husumer Bucht e.V., Hohlacker 5, 25813 Schwesing	
122-123, LTG, 4.4 Starkstrom-Freileitungen		110kV und darüber	110-kV-Ltg. Husum - Breklum, LH-13-139		8	9	Schleswig-Holstein Netz AG, Schlesweg-Hein-Gas-Platz 1, 25450 Quickborn	wird abgebaut
122-123, GEB, 7.2 Bauwerke		Spiel-, Sport- und Freizeitanlage	Golfplatz				Golf-Club Husumer Bucht e.V., Hohlacker 5, 25813 Schwesing	
122-123, GEL, 3.3 A Gewässer		Bäche und Seen	Sielgraben				Wasser- und Bodenverband Husumer-Mühlenau, Poppenbüller Straße 13 , 25836 Garding	
122-123, GEL, 3.3 B Gewässer		Bäche und Seen	Teich				Eigentümerschlüssel 43	
123-124, LTG, 4.4 Starkstrom-Freileitungen		110kV und darüber	110-kV-Ltg. Husum - Breklum, LH-13-139		9	10	Schleswig-Holstein Netz AG, Schlesweg-Hein-Gas-Platz 1, 25450 Quickborn	wird abgebaut
123-124, GEB, 7.2 Bauwerke		Spiel-, Sport- und Freizeitanlage	Golfplatz				Golf-Club Husumer Bucht e.V., Hohlacker 5, 25813 Schwesing	
123-124, GEB, 7.3 Bauwerke		Sonstige Objekte	Nebengebäude				Golf-Club Husumer Bucht e.V., Hohlacker 5, 25813 Schwesing	

Kreuzungsverzeichnis

Planfeststellungsunterlage
Anlage 7.3

Stand
30.09.2014
Leitungsnummer
LH-13-320

Leitungsname
380-kV-Ltg. Heide West - Husum Nord

Bemerkungen	geändert	23.08.2018	Fürst	imp GmbH	Deckblatt
	geändert	29.03.2018	Hothmann/Fürst	imp GmbH	
	geändert	15.12.2017	Hothmann	imp GmbH	
	geändert	30.08.2016	Hothmann	imp GmbH	geändert
	geändert	18.12.2015	Hothmann	imp GmbH	gesehen
	geprüft	30.09.2014	Hothmann	imp GmbH	
	aufgestellt	30.09.2014	Dittmann/Pirl	imp GmbH	
		Datum	Name	Firma	Datum



BIS LUM Merkmal-Nr.	Registrier- Nr.	Kreuzung		Kreuzungsstelle			Besitzer oder zuständiger Behörde	Bemerkungen
		mit	nähere Bezeichnung	in km	zwischen Masten der gekr. Ltg. Nr. Nr.			
1	2	3	4	5	6	7	8	9
123-124, GEL, 3.3 Gewässer		Bäche und Seen	Teich				Eigentümerschlüssel 43	
124-125, LTG, 4.4 Starkstrom-Freileitungen		110kV und darüber	110-kV-Ltg. Husum - Breklum, LH-13-139		10	11	Schleswig-Holstein Netz AG, Schlesweg-Hein-Gas-Platz 1, 25450 Quickborn	wird abgebaut
124-125, LTG, 6.1 Unterirdische Anlagen		Hoch-, Mittel- und Niederspannungskabel	MSP-Kabel				Schleswig-Holstein Netz AG, Schlesweg-Hein-Gas-Platz 1, 25450 Quickborn	
124-125, VER, 2.5 Straßen		Gemeindestraße	Engelsburger Weg				Stadt Husum, Zingel 10, 25813 Husum	
124-125, LTG, 6.2 Unterirdische Anlagen		Fernmeldekabel					Deutsche Telekom Technik GmbH, Arenskule 10, 21339 Lüneburg	
125-126, GEB, 7.3 Bauwerke		Sonstige Objekte	Hochsitz				Eigentümerschlüsselnummer 251	
125-126, LTG, 6.1 A Unterirdische Anlagen		Hoch-, Mittel- und Niederspannungskabel	MSP-Kabel				Schleswig-Holstein Netz AG, Schlesweg-Hein-Gas-Platz 1, 25450 Quickborn	
125-126, LTG, 6.4 Unterirdische Anlagen		Gasleitung	Gasltg., PEHD				Stadtwerke Husum Netz GmbH, Am Binnenhafen, 25813 Husum	
125 - 126, LTG, 6.5 Unterirdische Anlagen		Wasserleitung	Trinkwasserltg. PVC DN 50				Stadtwerke Husum Netz GmbH, Am Binnenhafen, 25813 Husum	
125-126, VER, 2.5 Straßen		Gemeindestraße	Mittelschiff				Stadt Husum, Zingel 10, 25813 Husum	
125-126, LTG, 6.1 B Unterirdische Anlagen		Hoch-, Mittel- und Niederspannungskabel	MSP-Kabel				Stadtwerke Husum Netz GmbH, Am Binnenhafen, 25813 Husum	
125-126, LTG, 6.2 Unterirdische Anlagen		Fernmeldekabel					Deutsche Telekom Technik GmbH, Arenskule 10, 21339 Lüneburg	
126-127, VER, 2.6 Straßen		Wirtschaftsweg	Weg bef.				Stadt Husum, Zingel 10, 25813 Husum	
126-127, LTG, 6.1 A Unterirdische Anlagen		Hoch-, Mittel- und Niederspannungskabel	MSP-Kabel				Schleswig-Holstein Netz AG, Schlesweg-Hein-Gas-Platz 1, 25450 Quickborn	
126-127, LTG, 6.1 B Unterirdische Anlagen		Hoch-, Mittel- und Niederspannungskabel	MSP-Kabel				Stadtwerke Husum Netz GmbH, Am Binnenhafen, 25813 Husum	

Kreuzungsverzeichnis

Planfeststellungsunterlage
Anlage 7.3

Stand
30.09.2014
Leistungsnummer
LH-13-320

Leitungsname
380-kV-Ltg. Heide West - Husum Nord

Bemerkungen	geändert	23.08.2018	Fürst	imp GmbH	Deckblatt	
	geändert	29.03.2018	Hothmann/Fürst	imp GmbH		
	geändert	15.12.2017	Hothmann	imp GmbH		
	geändert	30.08.2016	Hothmann	imp GmbH	geändert	
	geändert	18.12.2015	Hothmann	imp GmbH	gesehen	
	geprüft	30.09.2014	Hothmann	imp GmbH		
	aufgestellt	30.09.2014	Dittmann/Pirl	imp GmbH		
		Datum	Name	Firma	Datum	Name



BIS LUM Merkmal-Nr.	Registrier- Nr.	Kreuzung		Kreuzungsstelle			Besitzer oder zuständiger Behörde	Bemerkungen
		mit	nähere Bezeichnung	in km	zwischen Masten der gekr. Ltg.			
1	2	3	4	5	6	7	8	9
126-127, LTG, 6.4 Unterirdische Anlagen		Gasleitung	Gasltg., PEHD				Stadtwerke Husum Netz GmbH, Am Binnenhafen, 25813 Husum	
126 - 127, LTG, 6.5 Unterirdische Anlagen		Wasserleitung	Trinkwasserltg. PVC DN 150				Stadtwerke Husum Netz GmbH, Am Binnenhafen, 25813 Husum	
126-127, LTG, 6.2 A Unterirdische Anlagen		Fernmeldekabel	FM-Kabel				Deutsche Telekom Technik GmbH, Arenskule 10, 21339 Lüneburg	
126-127, VER, 2.2 Straßen		Bundesstraße	B 200/Kielsburger Straße von Husum nach Viöl	Abs. 020 km 0.368			Bundesrepublik Deutschland (Bundesstraßenverwaltung)	
126-127, LTG, 6.1 C Unterirdische Anlagen		Hoch-, Mittel- und Niederspannungskabel	MSP-Kabel				Schleswig-Holstein Netz AG, Schlesweg-Hein-Gas-Platz 1, 25450 Quickborn	
126-127, LTG, 6.1 D Unterirdische Anlagen		Hoch-, Mittel- und Niederspannungskabel	2x-MSP-Kabel				Stadtwerke Husum Netz GmbH, Am Binnenhafen, 25813 Husum	
126-127, LTG, 6.2 B Unterirdische Anlagen		Fernmeldekabel	FM-Kabel				Stadtwerke Husum Netz GmbH, Am Binnenhafen, 25813 Husum	
126-127, LTG, 4.4 Starkstrom-Freileitungen		110kV und darüber	110-kV-Ltg. Husum - Breklum, LH-13-139		12	13	Schleswig-Holstein Netz AG, Schlesweg-Hein-Gas-Platz 1, 25450 Quickborn	wird abgebaut
127-129, LTG, 4.4 Starkstrom-Freileitungen		110kV und darüber	110-kV-Ltg. Husum - Breklum, LH-13-139		12	13	Schleswig-Holstein Netz AG, Schlesweg-Hein-Gas-Platz 1, 25450 Quickborn	wird abgebaut
127-129, LTG, 6.2 A Unterirdische Anlagen		Fernmeldekabel	FM-Kabel				Deutsche Telekom Technik GmbH, Arenskule 10, 21339 Lüneburg	
127-129, VER, 2.5 Straßen		Gemeindestraße	Moorschift				Stadt Husum, Zingel 10, 25813 Husum	
127-129, LTG, 6.2 B Unterirdische Anlagen		Fernmeldekabel	FM-Kabel				Stadtwerke Husum Netz GmbH, Am Binnenhafen, 25813 Husum	
127-129, LTG, 6.1 A Unterirdische Anlagen		Hoch-, Mittel- und Niederspannungskabel	NSP-Kabel				Stadtwerke Husum Netz GmbH, Am Binnenhafen, 25813 Husum	

Kreuzungsverzeichnis

Planfeststellungsunterlage
Anlage 7.3

Stand
30.09.2014
Leistungsnummer
LH-13-320

Leitungsname
380-kV-Ltg. Heide West - Husum Nord

Bemerkungen	geändert	23.08.2018	Fürst	imp GmbH	Deckblatt
	geändert	29.03.2018	Hothmann/Fürst	imp GmbH	
	geändert	15.12.2017	Hothmann	imp GmbH	
	geändert	30.08.2016	Hothmann	imp GmbH	geändert
	geändert	18.12.2015	Hothmann	imp GmbH	gesehen
	geprüft	30.09.2014	Hothmann	imp GmbH	
	aufgestellt	30.09.2014	Dittmann/Pirl	imp GmbH	
		Datum	Name	Firma	Datum



BIS LUM Merkmal-Nr.	Registrier- Nr.	Kreuzung		Kreuzungsstelle			Besitzer oder zuständiger Behörde	Bemerkungen
		mit	nähere Bezeichnung	in km	zwischen Masten der gekr. Ltg. Nr. Nr.			
1	2	3	4	5	6	7	8	9
127-129, LTG, 6.1 B Unterirdische Anlagen		Hoch-, Mittel- und Niederspannungskabel	MSP-Kabel				Stadtwerke Husum Netz GmbH, Am Binnenhafen, 25813 Husum	
127-129, LTG, 5.3 Fernmelde-Freileitungen		Sonstige	2x Richtfunkstrecke				Ericsson Services GmbH, Amsinckstraße 61, 20097 Hamburg	
127-129, VER, 2.6 A Straßen		Wirtschaftsweg	Weg unbef.				Eigentümerschlüsselnummer 236	
127-129, VER, 2.6 B Straßen		Wirtschaftsweg	Weg unbef.				Eigentümerschlüsselnummer 236	
127-129, GEL, 3.3 Gewässer		Bäche und Seen	Augsburger Graben				Deich- und Sielverband Husum-Nord, Poppenbüller Straße 13 , 25836 Garding	teilweise verrohrt
129-130, LTG, 5.3 Fernmelde-Freileitungen		Sonstige	Richtfunkstrecke				e-plus, Kriegerstr. 1d, 30161 Hannover	
129-130, LTG, 5.3 Fernmelde-Freileitungen		Richtfunkstrecke					Deutsche Telekom Technik GmbH, Arenskule 10, 21339 Lüneburg	
130-131, GEL, 3.3 Gewässer		Bäche und Seen	Sielgraben, verrohrt				Deich- und Sielverband Husum-Nord, Poppenbüller Straße 13 , 25836 Garding	
130-131, LTG, 6.5 Unterirdische Anlagen		Hochdruckwasserleitung	Wasserlgt., DN 100 AZ				Wasserverband Treene, Osterwittbekfeld 40, 25872 Wittbek	
130-131, LTG, 6.1 Unterirdische Anlagen		Hoch-, Mittel- und Niederspannungskabel	NSP-Kabel				Schleswig-Holstein Netz AG, Schlesweg-Hein-Gas-Platz 1, 25450 Quickborn	
130-131, VER, 2.5 Straßen		Gemeindestraße	Schauendahler Weg				Gemeinde Horstedt, Lehmkuhlenweg 5, 25860 Horstedt	
130 - 131, LTG, 5.1 Fernmelde-Freileitungen		Fernmeldefreileitung			1	2	Deutsche Telekom Technik GmbH, Arenskule 10, 21339 Lüneburg	
130-131, LTG, 4.4 Starkstrom-Freileitungen		110kV und darüber	110-kV-Ltg. Husum - Breklum, LH-13-139		15	16	Schleswig-Holstein Netz AG, Schlesweg-Hein-Gas-Platz 1, 25450 Quickborn	zukünftige Ausschleifung
130-131, LTG, 5.3 Fernmelde-Freileitungen		Richtfunkstrecke					Deutsche Telekom Technik GmbH, Arenskule 10, 21339 Lüneburg	
131-132 LTG, 6.4 Unterirdische Anlagen		Gasleitung	Biogasleitung PE-HD 160 und Leerrohr HDPE 50				Biogas Fagensberg Verwaltungs GmbH, Schauendahler Weg 16, 25860 Horstedt	

Kreuzungsverzeichnis

Planfeststellungsunterlage
Anlage 7.3

Stand
30.09.2014
Leistungsnummer
LH-13-320

Leitungsname
380-kV-Ltg. Heide West - Husum Nord

Bemerkungen

geändert	23.08.2018	Fürst	imp GmbH
geändert	29.03.2018	Hothmann/Fürst	imp GmbH
geändert	15.12.2017	Hothmann	imp GmbH
geändert	30.08.2016	Hothmann	imp GmbH
geändert	18.12.2015	Hothmann	imp GmbH
geprüft	30.09.2014	Hothmann	imp GmbH
aufgestellt	30.09.2014	Dittmann/Pirl	imp GmbH
	Datum	Name	Firma

Deckblatt

	
---	---



BIS LUM Merkmal-Nr.	Registrier- Nr.	Kreuzung		Kreuzungsstelle			Besitzer oder zuständiger Behörde	Bemerkungen
		mit	nähere Bezeichnung	in km	zwischen Masten der gekr. Ltg. Nr. Nr.			
1	2	3	4	5	6	7	8	9
131-132, VER, 2.5 Straßen		Gemeindestraße	Weg westl. Schauendahler Weg				Gemeinde Horstedt, Lehmkuhlenweg 5, 25860 Horstedt	
131-132, LTG, 6.1 Unterirdische Anlagen		Hoch-, Mittel- und Niederspannungskabel	2x MSP-Kabel				Schleswig-Holstein Netz AG, Schlesweg-Hein-Gas-Platz 1, 25450 Quickborn	
131-132, LTG, 6.5 Unterirdische Anlagen		Hochdruckwasserleitung	Wasserlgt., DN 400 GG				Wasserverband Treene, Osterwittbekfeld 40, 25872 Wittbek	
131-132, VER, 2.6 Straßen		Wirtschaftsweg	Fahrspur unbef.				Eigentümerschlüssel 26	

Kreuzungsverzeichnis

Planfeststellungsunterlage
Anlage 7.3

Stand
30.09.2014
Leistungsnummer
LH-13-320

Leitungsname
380-kV-Ltg. Heide West - Husum Nord

Bemerkungen	geändert	23.08.2018	Fürst	imp GmbH	Deckblatt
	geändert	29.03.2018	Hothmann/Fürst	imp GmbH	
	geändert	15.12.2017	Hothmann	imp GmbH	
	geändert	30.08.2016	Hothmann	imp GmbH	geändert
	geändert	18.12.2015	Hothmann	imp GmbH	gesehen
	geprüft	30.09.2014	Hothmann	imp GmbH	
	aufgestellt	30.09.2014	Dittmann/Pirl	imp GmbH	
		Datum	Name	Firma	Datum
					



BIS LUM Merkmal-Nr.	Registrier- Nr.	Kreuzung		Kreuzungsstelle			Besitzer oder zuständiger Behörde	Bemerkungen
		mit	nähere Bezeichnung	in km	zwischen Masten der gekr. Ltg.			
1	2	3	4	5	6	7	8	9
Einschleifung der 110-kV-Ltg. Abzweig Hemme von Mast 15 auf Mast 030								
030-15, LTG, 4.4 A Starkstrom-Freileitungen		110kV und darüber	110-kV-Ltg. Abzweig Hemme, LH-13-132C		14	15	Schleswig-Holstein Netz AG, Schlesweg-Hein-Gas-Platz 1, 25450 Quickborn	zukünftige Einschleifung
030-15, LTG, 4.4 B Starkstrom-Freileitungen		110kV und darüber	380-kV-Ltg. Heide West - Husum Nord, LH-13-320		029	030	Tennet TSO GmbH, Bernecker Straße 70, 95448 Bayreuth	Neubauplanung
030-15, VER, 2.6 A Straßen		Wirtschaftsweg	Weg unbef.				Eigentümerschlüsselnummer 23	
030-15, GEL, 3.3 Gewässer		Bäche und Seen	2x Sielgraben				Sielverband Broklandsautal, Hauptstraße 1, 25794 Pahlen	
030-15, VER, 2.6 B Straßen		Wirtschaftsweg	Radweg				Bundesrepublik Deutschland (Bundesstraßenverwaltung)	
030-15, LTG, 6.2 Unterirdische Anlagen		Fernmeldekabel	FM-Kabel				Deutsche Telekom Technik GmbH, Arenskule 10, 21339 Lüneburg	
030-15, VER, 2.4 Straßen		Kreisstraße	K 43/"Bundesstraße 5" von Weddingstedt nach Stelle-Wittenwuth	Abs. 030 km 0.955			Bundesrepublik Deutschland (Bundesstraßenverwaltung)	
030-15, LTG, 6.4 Unterirdische Anlagen		Gasleitung	Gaslgt. DN 160 PE				Stadtwerke Heide GmbH, Hinrich-Schmidt-Str.16, 25746 Heide	
030-15, LTG, 6.1 Unterirdische Anlagen		Hoch-, Mittel- und Niederspannungskabel	MSP-Kabel mit Leerrohr HDPE 50				Solarpark Stelle-Wittenwuth, Bundesstraße 5 Nr. 2, 25795 Stelle-Wittenwuth	
030-15, LTG, 6.5 Unterirdische Anlagen		Hochdruckwasserleitung	Trinkwasserlgt. DN 250 Az				Wasserverband Norderdithmarschen, Nordstrander Straße 26, 25746 Heide	

Kreuzungsverzeichnis

Planfeststellungsunterlage
Anlage 7.3

Stand
30.09.2014
Leistungsnummer
LH-13-320

Leitungsname
380-kV-Ltg. Heide West - Husum Nord

Bemerkungen	geändert	23.08.2018	Fürst	imp GmbH	Deckblatt
	geändert	29.03.2018	Hothmann/Fürst	imp GmbH	
	geändert	15.12.2017	Hothmann	imp GmbH	
	geändert	30.08.2016	Hothmann	imp GmbH	geändert
	geändert	18.12.2015	Hothmann	imp GmbH	gesehen
	geprüft	30.09.2014	Hothmann	imp GmbH	
	aufgestellt	30.09.2014	Dittmann/Pirl	imp GmbH	
	Datum	Name	Firma	Datum	Name
					

BIS LUM Merkmal-Nr.	Registrier- Nr.	Kreuzung		Kreuzungsstelle			Besitzer oder zuständiger Behörde	Bemerkungen
		mit	nähere Bezeichnung	in km	zwischen Masten der gekr. Ltg.			
1	2	3	4	5	6	7	8	9
Einkreuzung der 110-kV-Ltg. Husum - Heide von Mast 72 auf Mast 045								
045-72, LTG, 4.4 Starkstrom-Freileitungen		110kV und darüber	380-kV-Ltg. Heide West - Husum Nord, LH-13-320		044	045	TenneT TSO GmbH, Bernecker Straße 70, 95448 Bayreuth	Neubauplanung
045-72, GEL, 3.3 A Gewässer		Bäche und Seen	Sielgraben, verrohrt				Sielverband Broklandsautal, Hauptstraße 1, 25794 Pahlen	
045-72, GEL, 3.3 B Gewässer		Bäche und Seen	Beekstrom				Sielverband Broklandsautal, Hauptstraße 1, 25794 Pahlen	
045-72, VER, 2.5 Straßen		Gemeindestraße	Heideweg				Gemeinde Süderheistedt, Kirchspielschreiber-Schmidt-Straße 1, 25779 Hennstedt	
72-73, LTG, 5.1 Fernmeldefreileitungen		Deutsche Telekom AG			22	23	Deutsche Telekom Technik GmbH, Arenskule 10, 21339 Lüneburg	
72-73, LTG, 6.5 Unterirdische Anlagen		Hochdruckwasserleitung	Trinkwasserlgt., DN 100 Az				Wasserverband Norderdithmarschen, Nordstrander Straße 26, 25746 Heide	
72-73, LTG, 6.1 A Unterirdische Anlagen		Hoch-, Mittel- und Niederspannungskabel	MSP-Kabel				Schleswig-Holstein Netz AG, Schlesweg-Hein-Gas-Platz 1, 25450 Quickborn	
72-73, LTG, 6.1 B Unterirdische Anlagen		Hoch-, Mittel- und Niederspannungskabel	NSP-Kabel				Schleswig-Holstein Netz AG, Schlesweg-Hein-Gas-Platz 1, 25450 Quickborn	
72-73, VER, 2.5 Straßen		Gemeindestraße	Fedderinger Weg				Gemeinde Süderheistedt, Kirchspielschreiber-Schmidt-Straße 1, 25779 Hennstedt	
Ausschleifung der 110-kV-Ltg. Husum - Heide von Mast 6 auf Mast 111								
6-111, LTG, 4.4 A Starkstrom-Freileitungen		110kV und darüber	Husum - Heide, Ltg.-Nr. LH-13-132		6	7	Schleswig-Holstein Netz AG, Schlesweg-Hein-Gas-Platz 1, 25450 Quickborn	zukünftige Ausschleifung
6-111, GEL, 3.4 Gewässer		Wasserschutz- und Überschwemmungsgebiet	WSG Husum/Mildstedt III A				Fachdienst Umwelt Kreis Nordfriesland, Marktstraße 6, 25813 Husum	
6-111, GEL, 3.3 Gewässer		Bäche und Seen	Vorfluter				Wasser- und Bodenverband Mildstedt-Rantrum, Poppenbüller Straße 13 , 25836 Garding	
6-111, LTG, 4.4 B Starkstrom-Freileitungen		110kV und darüber	380-kV-Ltg. Heide West - Husum Nord, LH-13-320		111	112	TenneT TSO GmbH, Bernecker Straße 70, 95448 Bayreuth	Neubauplanung

Kreuzungsverzeichnis

Planfeststellungsunterlage
Anlage 7.3

Stand
30.09.2014
Leistungsnummer
LH-13-320

Leitungsname
380-kV-Ltg. Heide West - Husum Nord

Bemerkungen

geändert	23.08.2018	Fürst	imp GmbH
geändert	29.03.2018	Hothmann/Fürst	imp GmbH
geändert	15.12.2017	Hothmann	imp GmbH
geändert	30.08.2016	Hothmann	imp GmbH
geändert	18.12.2015	Hothmann	imp GmbH
geprüft	30.09.2014	Hothmann	imp GmbH
aufgestellt	30.09.2014	Dittmann/Pirl	imp GmbH
	Datum	Name	Firma

Deckblatt



BIS LUM Merkmal-Nr.	Registrier- Nr.	Kreuzung		Kreuzungsstelle			Besitzer oder zuständiger Behörde	Bemerkungen
		mit	nähere Bezeichnung	in km	zwischen Masten der gekr. Ltg. Nr. Nr.			
1	2	3	4	5	6	7	8	9
6-111, GEL, 3.3 Gewässer		Bäche und Seen	Graben				Eigentümerschlüsselnummer 295	

Kreuzungsverzeichnis

Planfeststellungsunterlage
Anlage 7.3

Stand
30.09.2014
Leistungsnummer
LH-13-320

Leitungsname
380-kV-Ltg. Heide West - Husum Nord

Bemerkungen	geändert	23.08.2018	Fürst	imp GmbH	Deckblatt	
	geändert	29.03.2018	Hothmann/Fürst	imp GmbH		
	geändert	15.12.2017	Hothmann	imp GmbH		
	geändert	30.08.2016	Hothmann	imp GmbH	geändert	
	geändert	18.12.2015	Hothmann	imp GmbH	gesehen	
	geprüft	30.09.2014	Hothmann	imp GmbH		
	aufgestellt	30.09.2014	Dittmann/Pirl	imp GmbH		
		Datum	Name	Firma	Datum	Name



BIS LUM Merkmal-Nr.	Registrier- Nr.	Kreuzung		Kreuzungsstelle			Besitzer oder zuständiger Behörde	Bemerkungen
		mit	nähere Bezeichnung	in km	zwischen Masten der gekr. Ltg.			
1	2	3	4	5	6	7	8	9
Einschleifung der 110-kV-Ltg. Husum - Breklum von Mast 6 auf Mast 121 und Anschluss Mast 5								
5-6N, GEL, 3.4 Gewässer		Wasserschutz- und Überschwemmungsgebiet	WSG Husum/Mildstedt III				Fachdienst Umwelt Kreis Nordfriesland, Marktstraße 6, 25813 Husum	
5-6N, LTG, 6.2 Unterirdische Anlagen		110kV und darüber	FM-Kabel				Schleswig-Holstein Netz AG, Schlesweg-Hein-Gas-Platz 1, 25450 Quickborn	
5-6N, LTG, 6.1 Unterirdische Anlagen		Hoch-, Mittel- und Niederspannungskabel	MSP-Kabel				Schleswig-Holstein Netz AG, Schlesweg-Hein-Gas-Platz 1, 25450 Quickborn	
6N-121, LTG, 4.4 A Starkstrom-Freileitungen		110kV und darüber	Husum - Breklum, Ltg.-Nr. LH-13-139		6	7	Schleswig-Holstein Netz AG, Schlesweg-Hein-Gas-Platz 1, 25450 Quickborn	wird abgebaut
6N-121, GEL, 3.4 Gewässer		Wasserschutz- und Überschwemmungsgebiet	WSG Husum/Mildstedt III				Fachdienst Umwelt Kreis Nordfriesland, Marktstraße 6, 25813 Husum	
6N-121, LTG, 5.3 Fernmelde - Freileitungen		Sonstige	Richtfunkstrecke				Telefónica Germany GmbH & Co. OHG, Am Stern 1, 40549 Düsseldorf	
6N-121, LTG, 4.4 B Starkstrom-Freileitungen		110kV und darüber	380-kV-Ltg. Heide West - Husum Nord, LH-13-320		120	121	TenneT TSO GmbH, Bernecker Straße 70, 95448 Bayreuth	Neubauplanung
Ausschleifung der 110-kV-Ltg. Husum - Breklum von Mast 130 auf Mast 16N und Einbindung in das UW Husum Nord								
130-16N LTG, 4.4 A Starkstrom-Freileitungen		110kV und darüber	380-kV-Ltg. Heide West - Husum Nord, LH-13-320		130	131	TenneT TSO GmbH, Bernecker Straße 70, 95448 Bayreuth	Neubauplanung
130-16N, LTG, 5.3 Fernmelde-Freileitungen		Richtfunkstrecke					Deutsche Telekom Technik GmbH, Arenskule 10, 21339 Lüneburg	
130-16N, GEL, 3.3 Gewässer		Bäche und Seen	Sielgraben, verrohrt				Deich- und Sielverband Husum-Nord, Poppenbüller Straße 13, 25836 Garding	
130-16N, LTG, 6.5 A Unterirdische Anlagen		Hochdruckwasserleitung	Wasserltg., DN 100 Az				Wasserverband Treene, Osterwittbekfeld 40, 25872 Wittbek	
130-16N, LTG, 6.1 Unterirdische Anlagen		Hoch-, Mittel- und Niederspannungskabel	NSP-Kabel				Schleswig-Holstein Netz AG, Schlesweg-Hein-Gas-Platz 1, 25450 Quickborn	
130-16N, VER, 2.5 A Straßen		Gemeindestraße	Schauendahler Weg				Gemeinde Horstedt, Lehmkuhlenweg 5, 25860 Horstedt	

Kreuzungsverzeichnis

Planfeststellungsunterlage
Anlage 7.3

Stand
30.09.2014
Leistungsnummer
LH-13-320

Leitungsname
380-kV-Ltg. Heide West - Husum Nord

Bemerkungen	geändert	23.08.2018	Fürst	imp GmbH	Deckblatt
	geändert	29.03.2018	Hothmann/Fürst	imp GmbH	
	geändert	15.12.2017	Hothmann	imp GmbH	
	geändert	30.08.2016	Hothmann	imp GmbH	geändert
	geändert	18.12.2015	Hothmann	imp GmbH	gesehen
	geprüft	30.09.2014	Hothmann	imp GmbH	
	aufgestellt	30.09.2014	Dittmann/Pirl	imp GmbH	
		Datum	Name	Firma	Datum



BIS LUM Merkmal-Nr.	Registrier- Nr.	Kreuzung		Kreuzungsstelle			Besitzer oder zuständiger Behörde	Bemerkungen
		mit	nähere Bezeichnung	in km	zwischen Masten der gekr. Ltg. Nr. Nr.			
1	2	3	4	5	6	7	8	9
130-16N, LTG, 5.1 Fernmelde-Freileitungen		Deutsche Telekom AG			2	3	Deutsche Telekom Technik GmbH, Arenskule 10, 21339 Lüneburg	
130-16N, VER, 2.5 B Straßen		Gemeindestraße	Weg westl. Schauendahler Weg				Gemeinde Horstedt, Lehmkuhlenweg 5, 25860 Horstedt	
130-16N, LTG, 6.1 Unterirdische Anlagen		Hoch-, Mittel- und Niederspannungskabel	2x MSP-Kabel				Schleswig-Holstein Netz AG, Schleswig-Hein-Gas-Platz 1, 25450 Quickborn	
130-16N, LTG, 6.5 B Unterirdische Anlagen		Hochdruckwasserleitung	Wasserlgt., DN 400 GG				Wasserverband Treene, Osterwittbekfeld 40, 25872 Wittbek	
130-16N, LTG, 4.4 B Starkstrom-Freileitungen		110kV und darüber	110-kV-Ltg. Husum - Breklum, Ltg.-Nr. LH-13-139		15	16	Schleswig-Holstein Netz AG, Schleswig-Hein-Gas-Platz 1, 25450 Quickborn	wird abgebaut
16N-17N, LTG, 4.4 Starkstrom-Freileitungen		110kV und darüber	110-kV-Ltg. Husum - Breklum, Ltg.-Nr. LH-13-139		16	17	Schleswig-Holstein Netz AG, Schleswig-Hein-Gas-Platz 1, 25450 Quickborn	wird abgebaut
16N-17N, LTG, 6.4 Unterirdische Anlagen		Gasleitung	Biogasleitung PE-HD 160 und Leerrohr HDPE 50				Biogas Fagensberg Verwaltungs GmbH, Schauendahler Weg 16, 25860 Horstedt	
17N-18N, LTG, 4.4 Starkstrom-Freileitungen		110kV und darüber	110-kV-Ltg. Husum - Breklum, Ltg.-Nr. LH-13-139		17	18	Schleswig-Holstein Netz AG, Schleswig-Hein-Gas-Platz 1, 25450 Quickborn	wird abgebaut
17N-18N, LTG, 6.1 Starkstrom-Freileitungen		Hoch-, Mittel- und Niederspannungskabel	110-kV-Kabel Husum Nord - Horstedt und 110-kV-Kabel Horstedt - Ahrenviöl				Schleswig-Holstein Netz AG, Schleswig-Hein-Gas-Platz 1, 25450 Quickborn	Planung nachrichtlich übernommen
18N-P110E, LTG, 6.1 Starkstrom-Freileitungen		Hoch-, Mittel- und Niederspannungskabel	110-kV-Kabel Husum Nord - Horstedt und 110-kV-Kabel Horstedt - Ahrenviöl				Schleswig-Holstein Netz AG, Schleswig-Hein-Gas-Platz 1, 25450 Quickborn	Planung nachrichtlich übernommen
Anschlussprofil der 110-kV-Ltg. Husum - Breklum von Mast 18N bis 19								
18N-19, VER, 2.5 Straßen		Gemeindestraße	Lehmkuhlenweg				Gemeinde Horstedt, Lehmkuhlenweg 5, 25860 Horstedt	
18N-19, LTG, 6.1 A Unterirdische Anlagen		Hoch-, Mittel- und Niederspannungskabel	MSP-Kabel				Schleswig-Holstein Netz AG, Schleswig-Hein-Gas-Platz 1, 25450 Quickborn	Planung nachrichtlich übernommen
18N-19, LTG, 6.1 B Unterirdische Anlagen		Hoch-, Mittel- und Niederspannungskabel	MSP-Kabel				Olderup Wind Betriebs GmbH & Co.KG, Immenstedter Str. 1, 25860 Olderup dokumentiert durch: Torresin & Partner Gesellschaft für Ingenieurvermessung und Geoinformatik mbH, Schülper Gang 1, 24589 Norddorf	

Kreuzungsverzeichnis

Planfeststellungsunterlage
Anlage 7.3

Stand
30.09.2014
Leistungsnummer
LH-13-320

Leitungsname
380-kV-Ltg. Heide West - Husum Nord

Bemerkungen

geändert	23.08.2018	Fürst	imp GmbH	Deckblatt	
geändert	29.03.2018	Hothmann/Fürst	imp GmbH		
geändert	15.12.2017	Hothmann	imp GmbH		
geändert	30.08.2016	Hothmann	imp GmbH		geändert
geändert	18.12.2015	Hothmann	imp GmbH		gesehen
geprüft	30.09.2014	Hothmann	imp GmbH		
aufgestellt	30.09.2014	Dittmann/Pirl	imp GmbH		
	Datum	Name	Firma	Datum	Name



BIS LUM Merkmal-Nr.	Registrier- Nr.	Kreuzung		Kreuzungsstelle			Besitzer oder zuständiger Behörde	Bemerkungen
		mit	nähere Bezeichnung	in km	zwischen Masten der gekr. Ltg. Nr. Nr.			
1	2	3	4	5	6	7	8	9
18N-19, LTG, 6.2 A Unterirdische Anlagen		Fernmeldekabel	LWL-Leerrohr				Olderup Wind Betriebs GmbH & Co.KG, Immenstedter Str. 1, 25860 Olderup dokumentiert durch:Torresin & Partner Gesellschaft für Ingenieurvermessung und Geoinformatik mbH, Schülper Gang 1, 24589 Norddorf	
18N-19, LTG, 6.1 E Unterirdische Anlagen		Hoch-, Mittel- und Niederspannungskabel	110-kV-Kabel Horstedt - Ahrenviöl				Schleswig-Holstein Netz AG, Schlesweg-Hein-Gas-Platz 1, 25450 Quickborn	
18N-19, LTG, 6.1 C Unterirdische Anlagen		Hoch-, Mittel- und Niederspannungskabel	MSP-Kabel				Bürgerwindpark Behrendorf GmbH & Co. KG, Norderdorf 7, 25850 Behrendorf dokumentiert durch:Torresin & Partner Gesellschaft für Ingenieurvermessung und Geoinformatik mbH, Schülper Gang 1, 24589 Norddorf	
18N-19, LTG, 6.2 B Unterirdische Anlagen		Fernmeldekabel	2x LWL-Leerrohr				Bürgerwindpark Behrendorf GmbH & Co. KG, Norderdorf 7, 25850 Behrendorf dokumentiert durch:Torresin & Partner Gesellschaft für Ingenieurvermessung und Geoinformatik mbH, Schülper Gang 1, 24589 Norddorf	
18N-19, LTG, 6.2 C Unterirdische Anlagen		Fernmeldekabel	FM-Kabel und LWL-Leerrohr				Olderup Wind Betriebs GmbH & Co.KG, Immenstedter Str. 1, 25860 Olderup dokumentiert durch:Torresin & Partner Gesellschaft für Ingenieurvermessung und Geoinformatik mbH, Schülper Gang 1, 24589 Norddorf	
18N-19, LTG, 6.1 D Unterirdische Anlagen		Hoch-, Mittel- und Niederspannungskabel	MSP-Kabel				Olderup Wind Betriebs GmbH & Co.KG, Immenstedter Str. 1, 25860 Olderup dokumentiert durch:Torresin & Partner Gesellschaft für Ingenieurvermessung und Geoinformatik mbH, Schülper Gang 1, 24589 Norddorf	
18N-19, LTG, 4.4 Starkstrom-Freileitungen		110kV und darüber	110-kV-Ltg. LH-13-139A UW Horstedt				Schleswig-Holstein Netz AG, Schlesweg-Hein-Gas-Platz 1, 25450 Quickborn	über Steilverbindungen angeschlossen
Auskreuzung der 110-kV-Ltg. Abzweig Friedrichstadt LH-13-132B von Mast 083 auf Mast 34								
083-34, GEL, 3.3 A Gewässer		Bäche und Seen	Graben				Eigentümerschlüsselnummer 151; 222	
083-34 LTG, 4.4 A Starkstrom-Freileitungen		110kV und darüber	380-kV-Ltg. Heide West - Husum Nord, LH-13-320		082	083	Tennet TSO GmbH, Bernecker Straße 70, 95448 Bayreuth	Neubauplanung
083-34, VER, 2.6 Straßen		Wirtschaftsweg	Weg unbef.				Eigentümerschlüsselnummer 222	

Kreuzungsverzeichnis

Planfeststellungsunterlage
Anlage 7.3


Stand
30.09.2014
Leistungsnummer
LH-13-320

Leitungsname
380-kV-Ltg. Heide West - Husum Nord

Bemerkungen

geändert	23.08.2018	Fürst	imp GmbH
geändert	29.03.2018	Hothmann/Fürst	imp GmbH
geändert	15.12.2017	Hothmann	imp GmbH
geändert	30.08.2016	Hothmann	imp GmbH
geändert	18.12.2015	Hothmann	imp GmbH
geprüft	30.09.2014	Hothmann	imp GmbH
aufgestellt	30.09.2014	Dittmann/Pirl	imp GmbH
	Datum	Name	Firma

Deckblatt



BIS LUM Merkmal-Nr.	Registrier- Nr.	Kreuzung		Kreuzungsstelle			Besitzer oder zuständiger Behörde	Bemerkungen
		mit	nähere Bezeichnung	in km	zwischen Masten der gekr. Ltg. Nr. Nr.			
1	2	3	4	5	6	7	8	9
083-34, GEL, 3.3 B Gewässer		Bäche und Seen	Teich				Eigentümerschlüsselnummer 222	
34-999A/999B, LTG, 6.4 Unterirdische Anlagen		Gasleitung	Gas-HD-Ltg. 100 ST-16				Schleswig-Holstein Netz AG, Schlesweg-Hein-Gas-Platz 1, 25450 Quickborn	