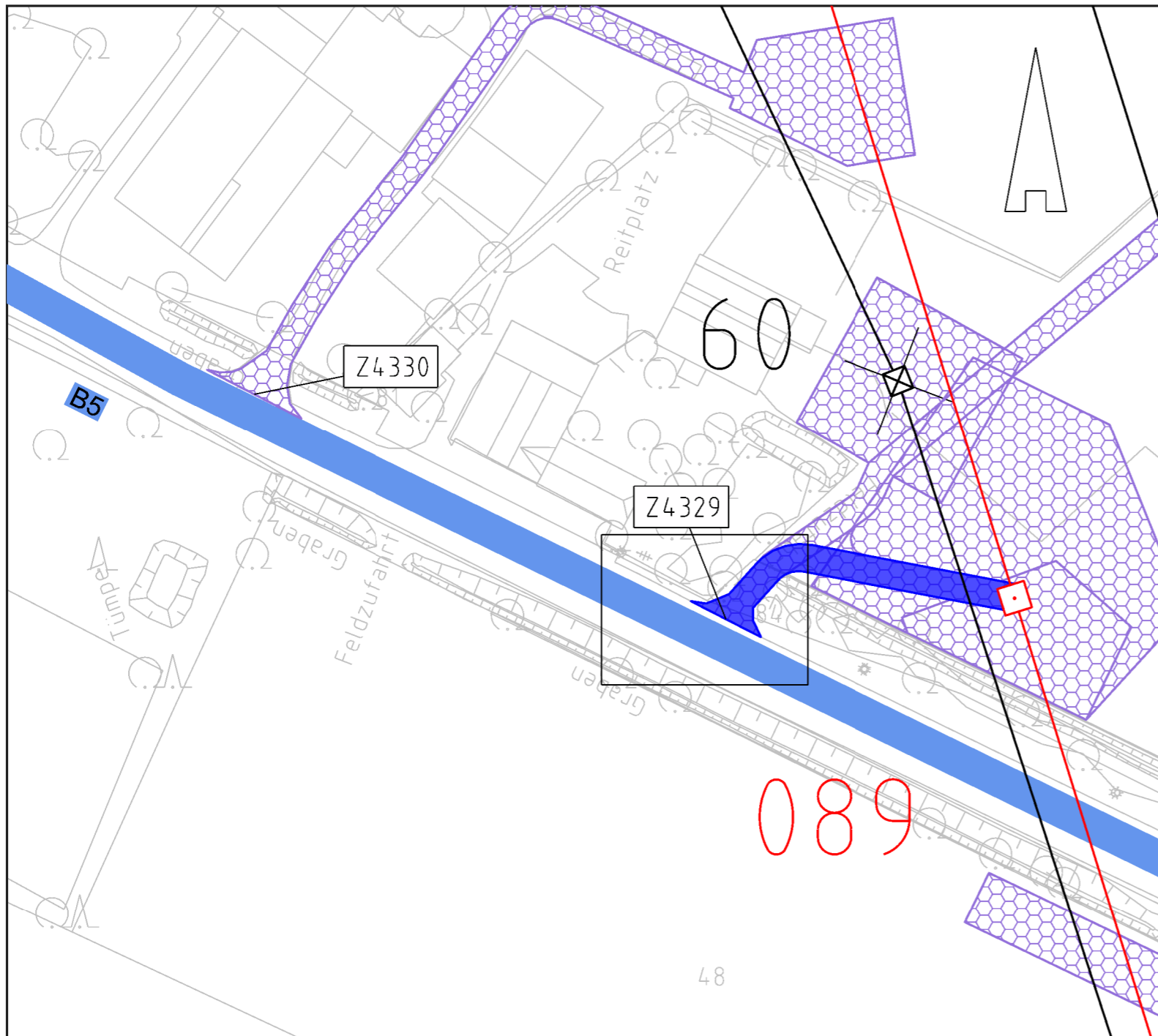


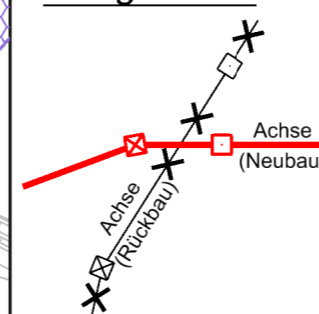


380-kV-Leitung Husum Nord - Niebüll Ost LH-13-321

Wegenutzungsplan Sondernutzung Lfd. Nr. Z4329



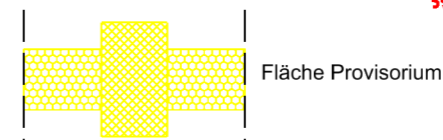
Legende:



- Nachrichtl. Planung
- Bundesstraßen
- Landesstraßen
- Kreisstraßen
- genutzte Gemeindestraßen
- genutzte Wirtschaftswege
- Abspannmast
- Tragmast
- Mastnummer - vorhanden 110kV
- Mastnummer - Neubau 380kV
- Zufahrtsnummer (BW Nr. Anlage 7.1 zu entnehmen)
- Flurstücksnummer

Rechtserwerb:

- dauerhafte Flächeninanspruchnahme durch 380kV - Ltg., "dingliche Sicherung"
- bauzeitliche Flächeninanspruchnahme für Neubau 380-kV-Ltg., Rückbau 110-kV-Ltg. und Provisoriumsfläche



Grenzen:

- Stadt/Gem.
- Gemarkung
- Flur
- Flurstück
- Verfahrensgrenze

Zur Planfertigung verwendete TK 25: @ GeoBasis-DE / BKG (2010)

Planfeststellungsunterlage

Aufgestellt:
Bayreuth,
TenneT TSO GmbH

15.01.2016

i.V.

i.A.



Maßstab:
1 : 1.000

Einheit:
Meter

	Datum	Name
Bearb.	15.01.16	Jatzlau
Gepr.	15.01.16	Braun
Norm		
Fachbereich		
Zust.	Änderung	Datum
		Name
		Urspr.:

