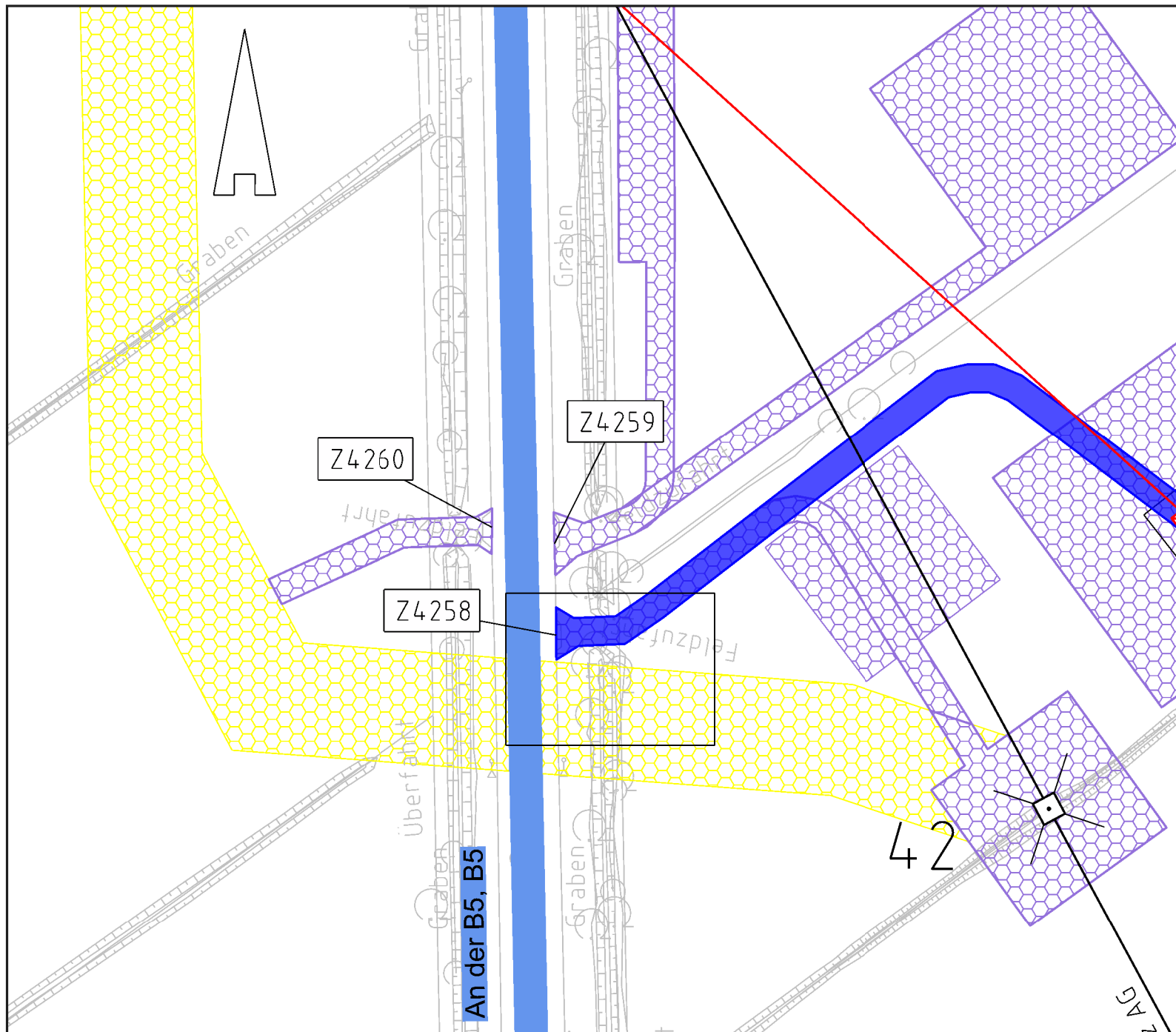


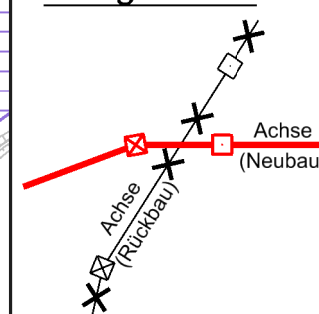


380-kV-Leitung Husum-Nord - Niebüll-Ost LH-13-321

Wegenutzungsplan Sondernutzung Lfd. Nr. Z4258




Legende:



- Nachrichtl. Planung
- Bundesstraßen
- Landesstraßen
- Kreisstraßen
- genutzte Gemeindestraßen
- genutzte Wirtschaftswege
- Z224 Zufahrtsnummer (BW Nr. Anlage 7.1 zu entnehmen)
- 219/3 Flurstücksnummer
- Abspannmast
- Tragmast
- Mastnummer - vorhanden 110kV
- Mastnummer - Neubau 380kV

Rechtserwerb:



Grenzen:

- Stadt/Gem.
- Gemarkung
- Flur
- Flurstück
- Verfahrensgrenze

Zur Planfertigung verwendete TK 25: @ GeoBasis-DE / BKG (2010)

Planfeststellungsunterlage

Aufgestellt:
Bayreuth, 15.01.2016
TenneT TSO GmbH

i.V. i.A.



Maßstab:
1 : 1.000
Einheit:
Meter

	Datum	Name
Bearb.	15.01.16	Jatzlau
Gepr.	15.01.16	Braun
Norm		
Fachbereich		



Zust.	Änderung	Datum	Name	Urspr.:

