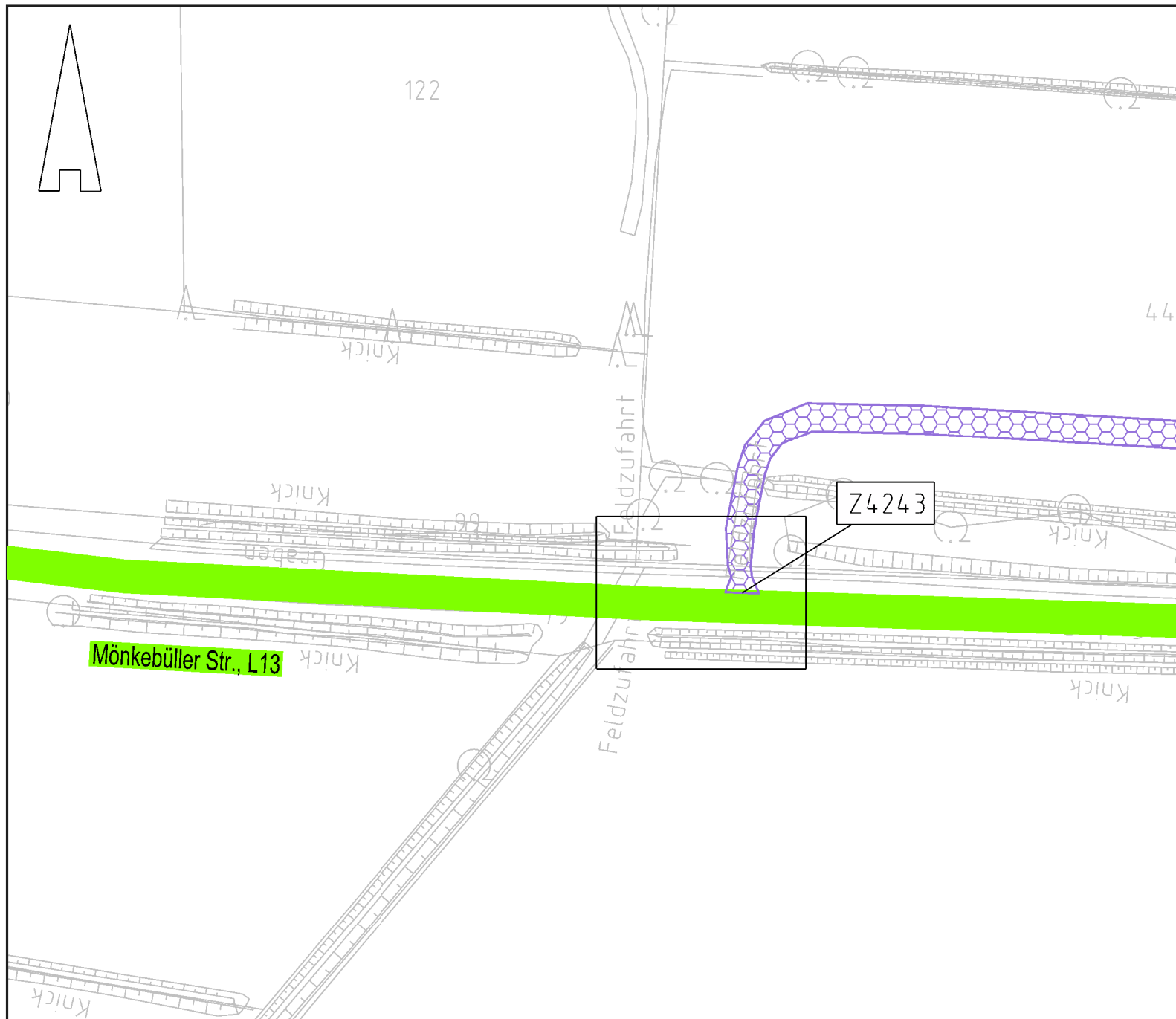


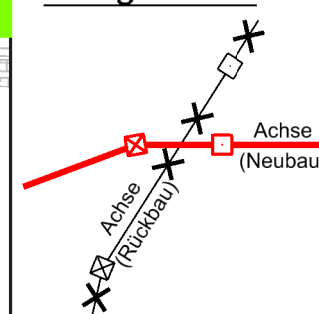


380-kV-Leitung Husum Nord - Niebüll Ost LH-13-321

Wegenutzungsplan Sondernutzung Lfd. Nr. Z4243



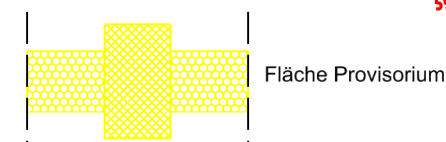
Legende:



- Nachrichtl. Planung
- Bundesstraßen
- Landesstraßen
- Kreisstraßen
- genutzte Gemeindestraßen
- genutzte Wirtschaftswege
- Zufahrtsnummer (BW Nr. Anlage 7.1 zu entnehmen)
- Flurstücksnummer
- Abspannmast
- Tragmast
- Mastnummer - vorhanden 110kV
- Mastnummer - Neubau 380kV

Rechtserwerb:

- dauerhafte Flächeninanspruchnahme durch 380kV - Ltg., "dingliche Sicherung"
- bauzeitliche Flächeninanspruchnahme für Neubau 380-kV-Ltg., Rückbau 110-kV-Ltg. und Provisoriumsfläche



Grenzen:

- Stadt/Gem.
- Gemarkung
- Flur
- Flurstück
- Verfahrensgrenze

Zur Planfertigung verwendete TK 25: @ GeoBasis-DE / BKG (2010)

Planfeststellungsunterlage

Aufgestellt:
Bayreuth, 15.01.2016
TenneT TSO GmbH

i.V. i.A.

		Maßstab: 1 : 1.000	Einheit: Meter
		Datum	Name
		Bearb. 15.01.16	Jatzlau
		Gepr. 15.01.16	Braun
		Norm	
		Fachbereich	
Zust.	Änderung	Datum	Name
		Urspr.:	

