

127
WA160° 24,00
DA
Unterschreitung GSW
Tages- und
Nachtkennzeichnung

ES/LWL mit Vogelschutzmarken

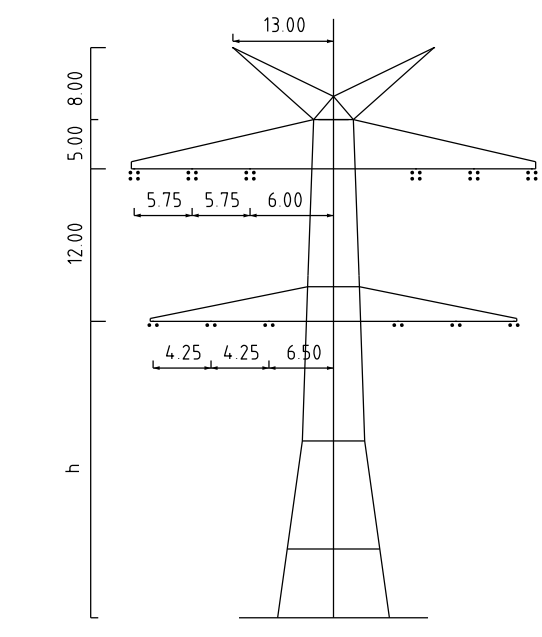
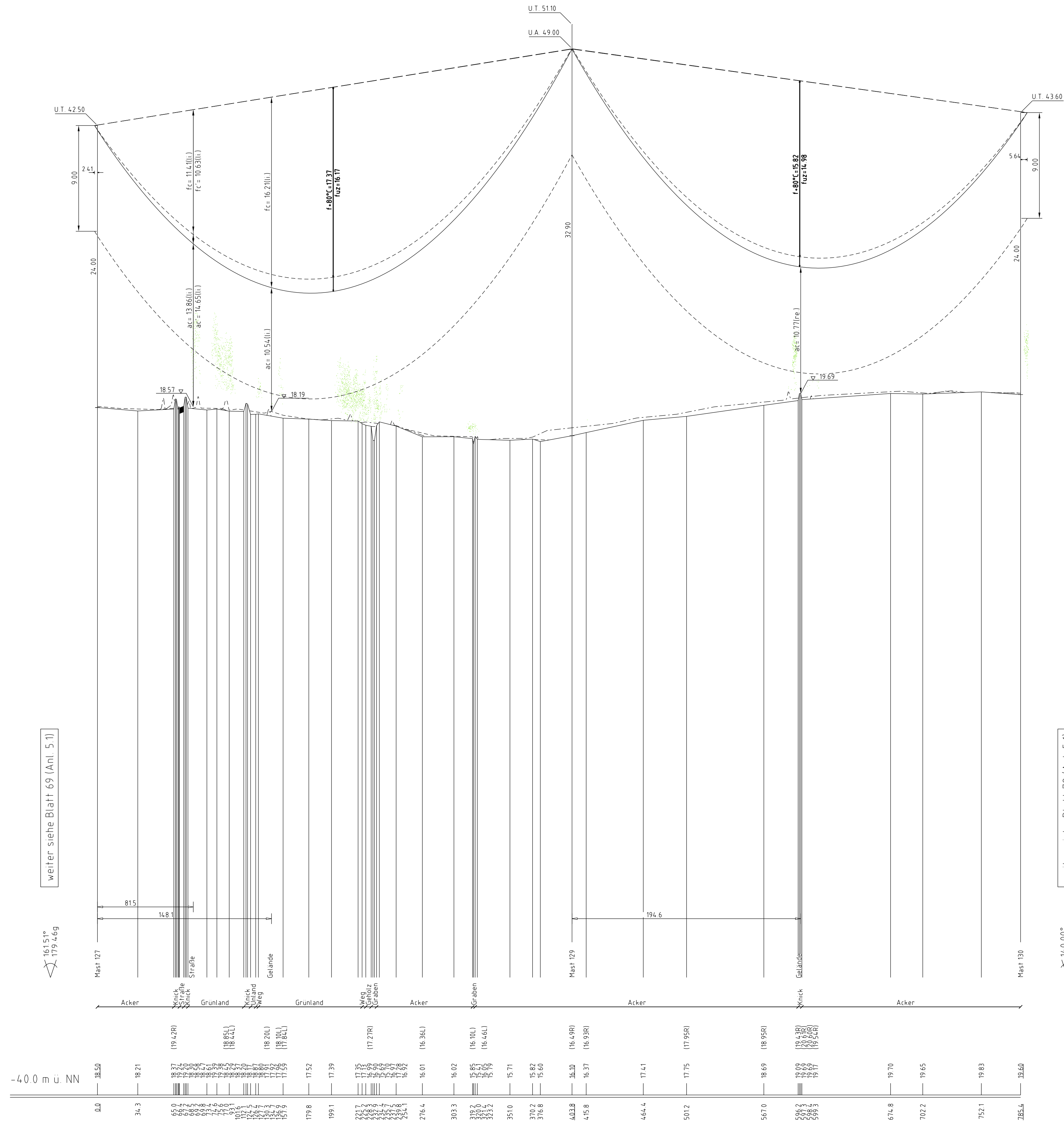
[406 57]
- 403 75 -
[400 94]

129
T1 35,00
VQ/DH
Tages- und
Nachtkennzeichnung

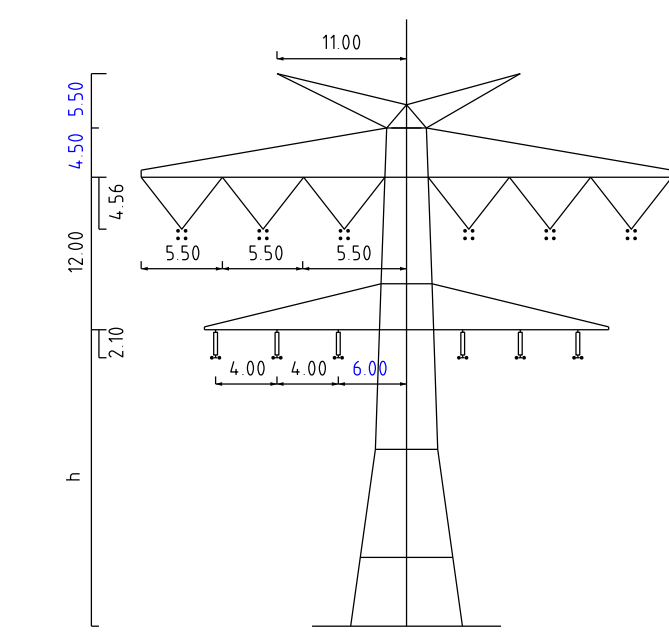
ES/LWL mit Vogelschutzmarken

[375 19]
- 381 69 -
[388 19]

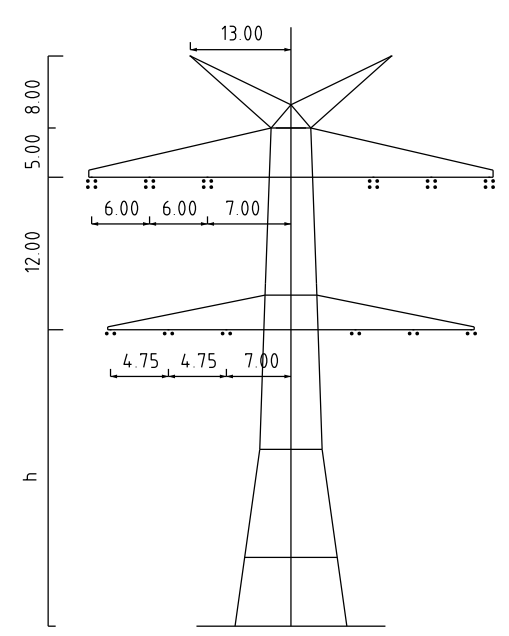
130
WA diff 140° WE spez 24,00
DA
Unterschreitung GSW
Tages- und
Nachtkennzeichnung



Mast Nr. 127



Mast Nr. 129



Mast Nr. 130

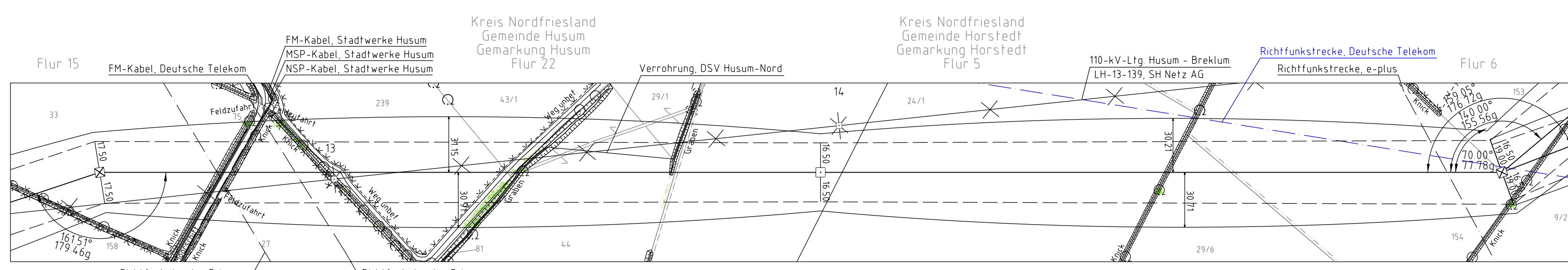
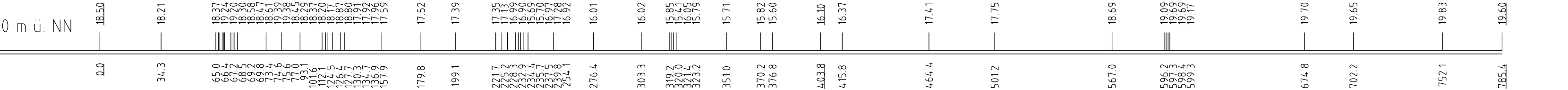
- Vegetation dichter als 350m am Leitersell
- Vegetation zwischen 350m und 500m zum Leitersell
- Vegetation innerhalb des Schutzbereiches

weiter siehe Blatt 69 (Anl. 5 I)

weiter siehe Blatt 72 (Anl. 5 I)

1615°
179 46g

149 00°
155 56g



Anlage 5.1
Blatt 71/84



380-kV-Ltg. Heide West-Husum Nord
LH-13-320

Längenprofil
Deckblatt

Mast Nr. 127 - Mast Nr. 130

Maßstab der Längen 1:2000
der Höhen 1:200

DIN VDE-Bestimmung	DIN VDE 0210/ DIN EN 50341-3-4: 01/2011 (E) Zone 2, Windzone 41
Masttyp	DA-4-EE-2016.1
Besetzung	2x3+4 565-AL1/72-ST1A, MZ5+46 DN/mm² (380-kV)
Leitersell	2x2+2 565-AL1/72-ST1A, MZ5+46 DN/mm² (110-kV)
Erdsell	2x1 ASLH-DIS300 2x2+5MF 181-A13/25-A20SA-18.2 dngl bei 10°
Lufkabel/ Sonstige Belegung	DA+4.50m (3178M) VD+4.50m (181SA) (380-kV)
Kettlänge	DA+3.50m (1038M) DM+2.30m (649M) (110-kV)
Seitliche Überhöhung	19.00 m rechts ----- oder links ----- aufgenommen

Planfeststellungsunterlage	
Aufgestellt	30.09.2016
Bayreuth	
Tennet TSO GmbH	
i.V.	i.A. Dr.
1. Anweisung Nummer	18.12.2015 TH Maßstab 1:2000/200 Einheit Meter
2. Vordruck	18.12.2015 TH
3. Vordruck	18.12.2015 TH
4. Vordruck	30.09.2016 TH
5. Vordruck	30.09.2016 TH
6. Vordruck	30.09.2016 TH
7. Vordruck	30.09.2016 TH
8. Vordruck	30.09.2016 TH
9. Vordruck	30.09.2016 TH
10. Vordruck	30.09.2016 TH
11. Vordruck	30.09.2016 TH
12. Vordruck	30.09.2016 TH
13. Vordruck	30.09.2016 TH
14. Vordruck	30.09.2016 TH
Zust	Änderung Datum Name Urspr