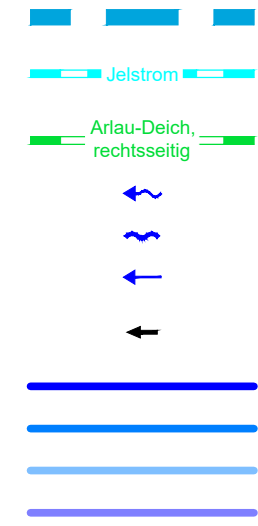


Legende - Fortsetzung:

Entwässerung

- Grenze Wasser- und Bodenverband
- Anlage Wasser- und Bodenverband, mit Bezeichnung, gemäß DAV, ohne Deiche
- Anlage Wasser- und Bodenverband, mit Bezeichnung, gemäß DAV, Deich
- Wasserlauf, offen, benutzt, Ableitung
- Wasserlauf, offen, benutzt, Versickerung
- Wasserlauf, verrohrt, benutzt, Ableitung
- Trasse von fliegenden Schlauchleitungen als Ableitung von Wasserhaltungsanlagen
- Planung Verrohrung dauerhaft
- Planung Verrohrung temporär
- Verrohrung Bauausführung
- Verrohrung Rückbau



Gewässerrandstreifen gemäß WHG und LWG (Breite 5 m) bzw. Schutzstreifen gemäß Satzung eines Wasser- und Bodenverbandes (Breite gemäß Satzung)

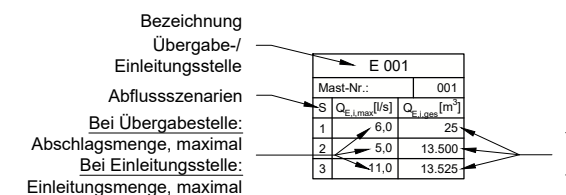
Laufende Nummer für Anlagen in oder an oberirdischen Gewässern gemäß WHG und LWG bzw. innerhalb von Gewässerrandstreifen gemäß WHG und LWG bzw. innerhalb von Schutzstreifen gemäß Satzung eines Wasser- und Bodenverbandes, mit Referenzpunkt

Deichschutzstreifen gemäß LWG

Laufende Nummer für Anlagen auf oder über Deichen gemäß LWG, mit Referenzpunkt

Laufende Nummer für Verrohrungen temporär / dauerhaft an Verbandsgewässern

Benutzungsumfang von Entwässerungseinrichtungen, landwirtschaftlichen Entwässerungssystemen oder oberirdischen Gewässern gemäß WHG



Die geografische Lage von Grundwasserentnahmestellen ist gleichzusetzen mit den Standorten von geplanten Wasserhaltungsanlagen, die wiederum gleichzusetzen sind mit den Standorten von geplanten Masten.

Übersicht Blattschnitte siehe Anlage 2 der PFU.

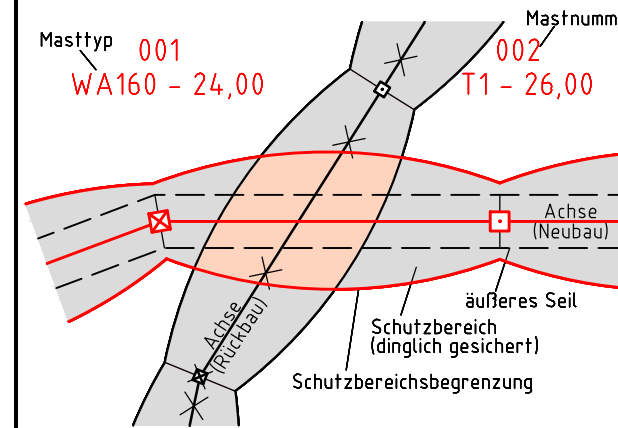


380-kV-Leitung Husum Nord - Niebüll Ost  
LH-13-321

Lageplan  
Wasserwirtschaftliche Maßnahmen  
**Deckblatt**

Mast Nr. 103 - Portal 999A/B

Legende:



- 86 Flurstücksnummer
- Abspannmast
- Tragmast

Grenzen:

- Kreis
- Stadt/Gem.
- Gemarkung
- Flur
- Flurstück
- Verfahren

Rechtserwerb:

- dauerhafte Flächeninanspruchnahme durch 380-kV-Ltg. "dingliche Sicherung"
- bauzeitliche Flächeninanspruchnahme durch Neubau 380-kV-Ltg.
- bestehende "dingliche Sicherung" durch 110-kV-Ltg. (entfällt)
- bauzeitliche Flächeninanspruchnahme durch Rückbau 110-kV-Ltg.
- bestehende "dingliche Sicherung" 110-kV-Ltg./dauerhafte Flächeninanspruchnahme durch Neubau
- bauzeitliche Flächeninanspruchnahme durch Provisoriumportal 110-kV-Ltg.

Planfeststellungsunterlage

Aufgestellt  
Bayreuth,  
TenneT TSO GmbH

15.01.2016

i.V. *Bohlf* i.A. *ST*

Lindemann + Ulrich  
Ingenieure GmbH & Co. KG  
Elsterlin-Dross-Strasse 22  
25554 Wlster  
Tel. 04823 / 922 49-0  
Fax 04823 / 922 49-11

Maßstab  
1:2000

Einheit  
Meter

1	Revisionsstand	21.02.2017	W.N.	Datum	Name
2	Revisionsstand	20.06.2017	W.N.	Bearb. 15.01.2016	Neumann
3	Revisionsstand	29.11.2017	W.N.	Gepr. 15.01.2016	Mayer
4	Revisionsstand	09.01.2018	W.N.	Norm	DIN EN 50341-3-4: 01/2011

Zust.	Änderung	Datum	Name	Urspr.: