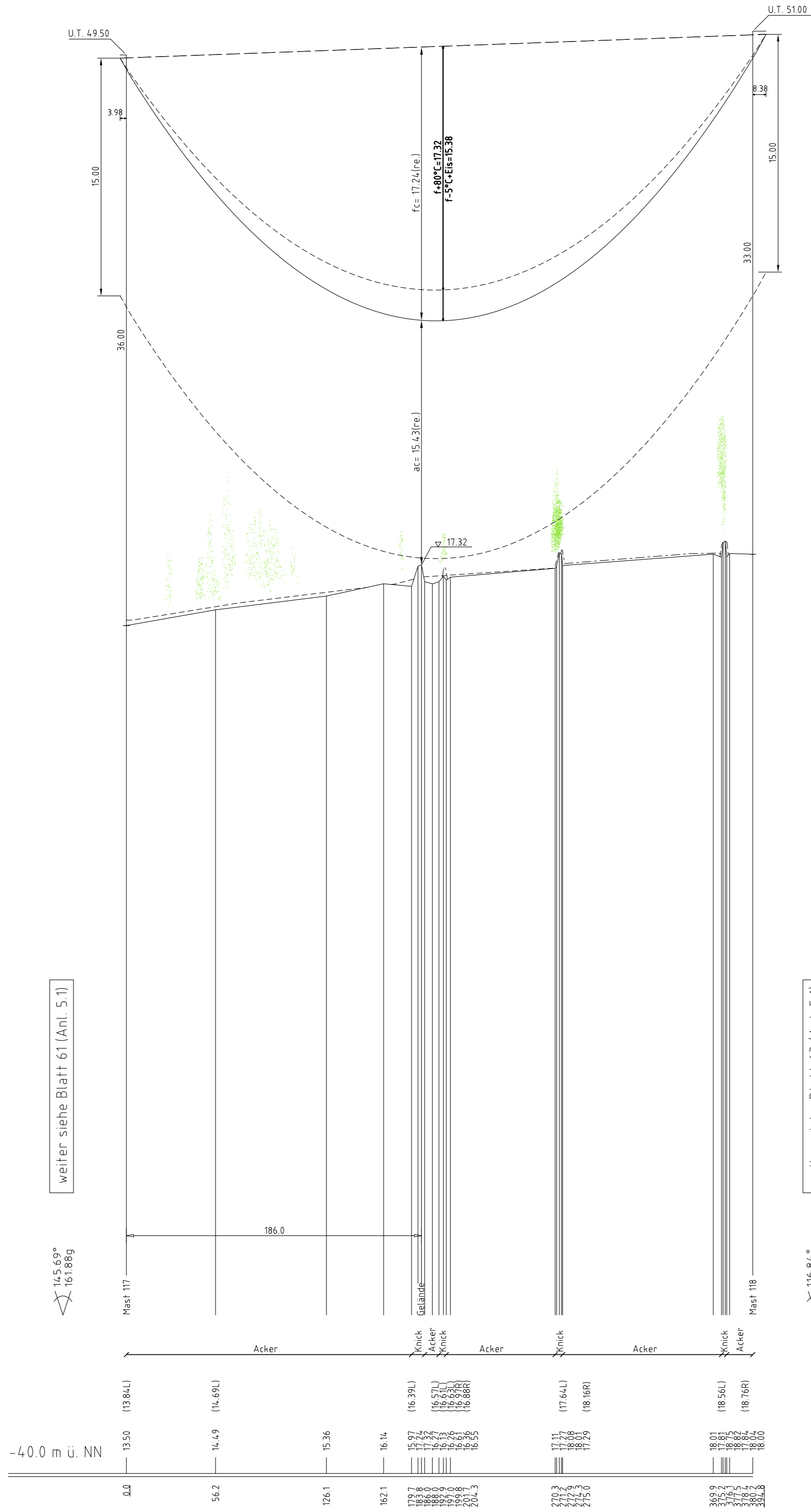


117  
WA14,0° 36,00  
DA  
Tages- und  
Nachtkennzeichnung

[382.47]  
- 394.83 -  
[407.19]

118  
WA100° 33,00  
DA  
Tages- und  
Nachtkennzeichnung

ES/LWL mit Vogelschutzmarken  
-und-Flugwarnkugeln-



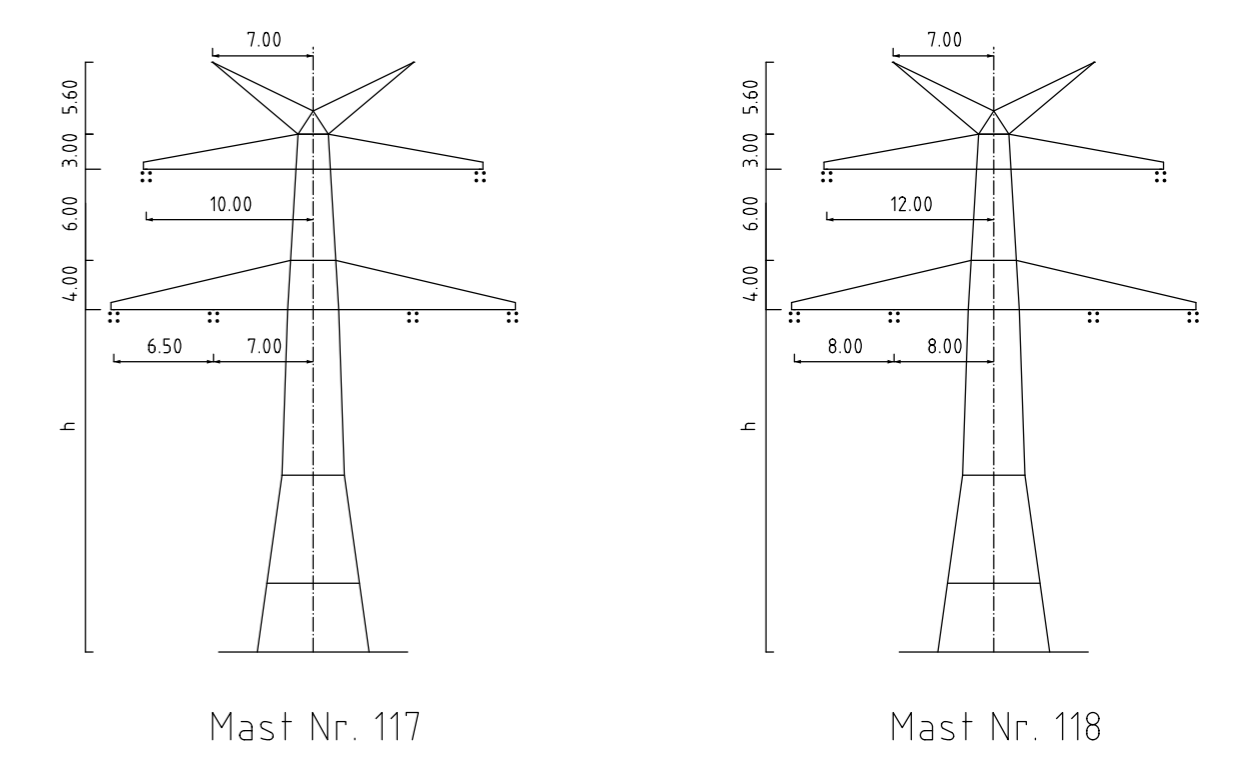
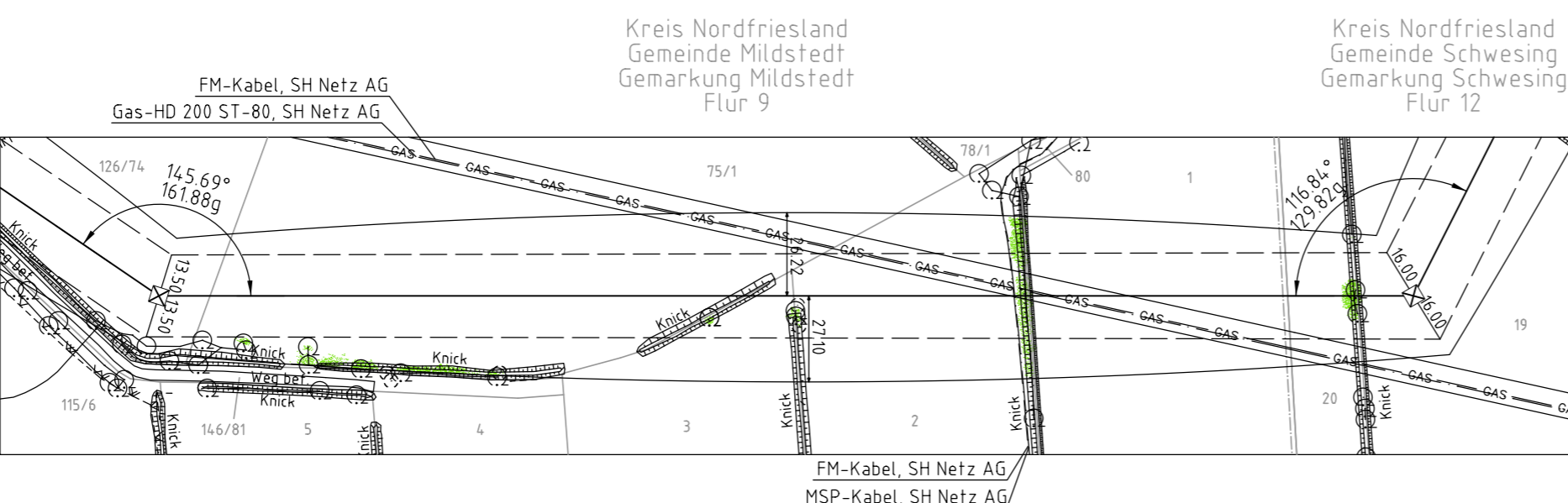
weiter siehe Blatt 61 (Anl. 5.1)

weiter siehe Blatt 63 (Anl. 5.1)

145.69°  
161.88g

116.84°  
129.82g

-4.0 m ü. NN



Mast Nr. 117

Mast Nr. 118

- Vegetation dichter als 5.00m am Leiterseil
- Vegetation zwischen 5.00m und 6.50m zum Leiterseil
- Vegetation innerhalb des Schutzbereiches

Anlage 5.1  
Blatt 62/84



380-kV-Ltg. Heide West-Husum Nord  
LH-13-320

Längenprofil

Deckblatt

Mast Nr. 117 - Mast Nr. 118

Maßstab der Längen 1: 2000  
der Höhen 1: 200

DIN VDE-Bestimmung	: DIN VDE 0210 / DIN EN 50341-3-4, 01/2011 (Eiszone 2, Windzone 4)
Masstyp	: D-2-D-2013.4
Beseilung Leiterseil	: 2x3x4 565-AL1/72-ST1A, MZS=46.0N/mm² (380-kV)
Erdseil / sonstige Belegung	: 2x1 ASLH-DISbbb 2x2x5MF 181-AL3/25-A205A-18.2, dHgl. bei 10°C
Kettenlänge	: DA=6.50m (3178N) (380-kV)
Seitliche Überhöhung	: 14.00 m rechts ----- oder links ----- aufgenommen

Planfeststellungsunterlage	
Aufgestellt	30.09.2014
Bayreuth, Tennet TSO GmbH	
i.V.	i.A. Dr.
1. Anpassung Mastkopf	18.12.2015 TH Maßstab 1:2000/200 Einheit Meter
2. Änderung Masttyp	18.12.2015 TH
3. Änderung Masttyp	18.12.2015 TH
4. Erdseil	18.12.2015 TH
5. Anpassung FM-Kabel	18.12.2015 TH
6. Mast 117	30.08.2014 TH Datum Name
7. Erdseil	30.08.2014 TH Bearb. 30.09.2014 Eckhoff
8. Erdseil	20.04.2017 TH Gepr. 30.09.2014 Hothmann
9. Anpassung	20.04.2017 TH Norm DIN EN 50341-3-4, 01/2011
Fachbereich TL	
Zust.	Änderung Datum Name Urspr.