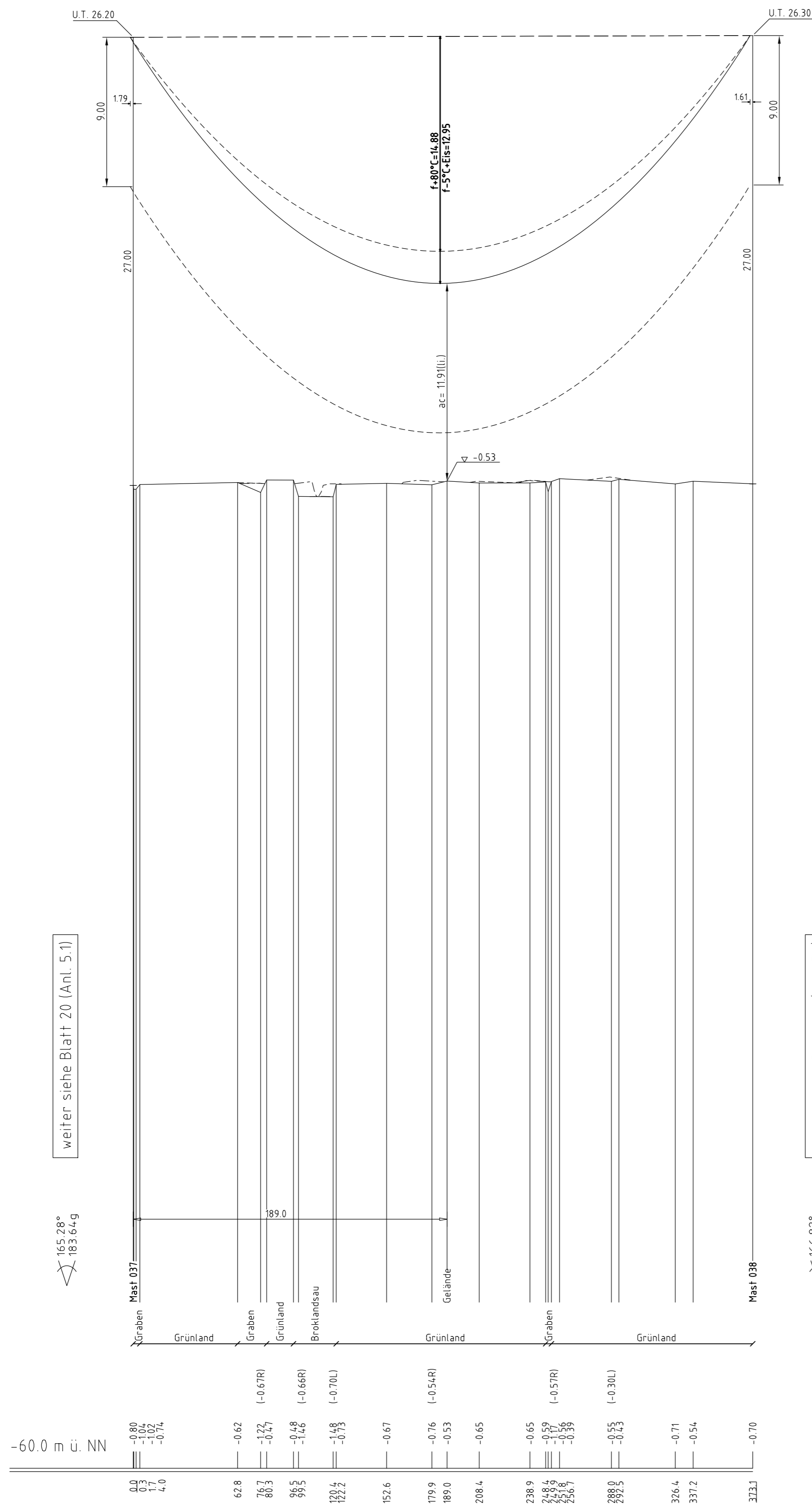


ES/LWL mit Vogelschutzmarken

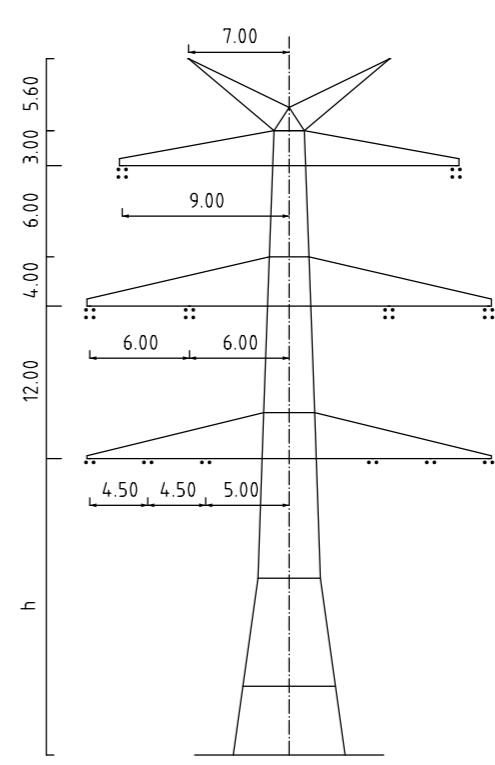


weiter siehe Blatt 20 (Anl. 5.1)

weiter siehe Blatt 22 (Anl. 5.1)

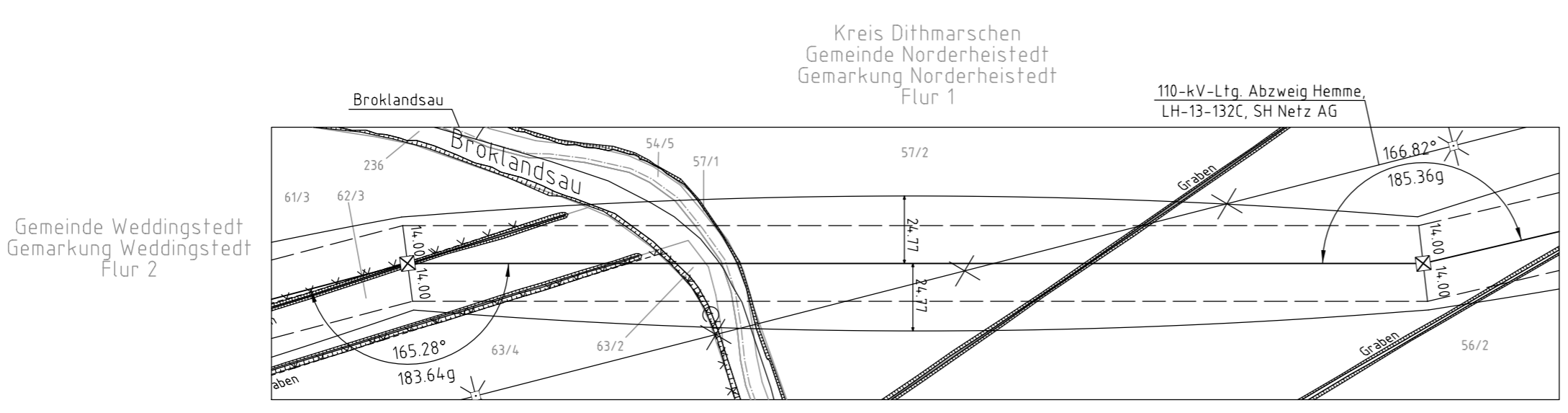
-60.0 m ü. NN

0.0	-0.80	62.8	-0.62	120.4	-0.73	152.6	-0.67	208.4	-0.65	238.9	-0.65	288.0	-0.55	306.4	-0.71	333.1	-0.70
0.0	-1.02	80.3	-0.72	96.2	-0.68	118.9	-0.76	179.9	-0.76	229.9	-0.77	289.9	-0.67	327.2	-0.54		
1.7	-0.74	89.0	-0.67	101.8	-0.66	132.2	-0.70	189.0	-0.53	229.9	-0.56	289.9	-0.53	337.2	-0.54		
4.0																	



Mast Nr. 037, 038

- Vegetation dichter als 350m am Leiterseil
- Vegetation zwischen 350m und 500m zum Leiterseil
- Vegetation innerhalb des Schutzbereiches



Gemeinde Weddingsstedt
Gemarkung Weddingsstedt
Flur 2



380-kV-Ltg. Heide West-Husum Nord
LH-13-320

Längenprofil

Deckblatt

Mast Nr. 037 - Mast Nr. 038

Maßstab der Längen 1: 2000
der Höhen 1: 200

DIN VDE-Bestimmung	: DIN VDE 0210 / DIN EN 50341-3-4, 01/2011 (Eiszone 2, Windzone 4)
Masttyp	: DA-4-DE-2013.1
Beseilung	: 2x3+4 565-AL1/72-ST1A; MZS=46.0N/mm² (380-kV)
Leiterseil	: 2x3x2 565-AL1/72-ST1A; MZS=46.0N/mm² (110-kV)
Erdseil	: 2x1 ASLH-DIS/bbb 2x2x5MP 181-AL3/25-A205A-18.2, dHgl. bei 10°C
Lufkkabel/sonstige Belegung	
Kettlänge	: DA=6.50m (3178N) (380-kV) DA=3.59m (1030N) (110-kV)
Seitliche Überhöhung	: 14.00 m rechts ----- oder links ----- aufgenommen

Planfeststellungsunterlage			
Aufgestellt	Bayreuth,	30.09.2014	
Tennet TSO GmbH			
i.V.		i.A. Dr.	
1. Anpassung Merkpost	18.12.2015	TH	Maßstab 1:2000/200 Einheit Meter
2. Anpass. Lufkkabel	18.12.2015	TH	
3. Anpass. Beseilung	18.12.2015	TH	
4. Anpassung Kettlänge	20.04.2017	TH	
Imp GmbH		Imp GmbH In der Heide 18 59823 Arnsberg-Deventrop	
	Datum	Name	
	Bearb.	30.09.2014	Eckhoff
	Gepr.	30.09.2014	Hothmann
	Norm	DIN EN 50341-3-4, 01/2011	
	Fachbereich TL		
Zust.	Änderung	Datum	Name Urspr.