

Anlage 7.3 - Kreuzungsverzeichnis


Stand
30.09.2020

Leitungsname
110-kV-Leitung Husum - Breklum

Leitungsabschnitt
Freileitung


Leistungsnummer
LH-13-139

Bemerkungen

geändert			
revidiert			
geprüft	02.10.2020	Pöttsch	EQOS
erstellt	30.09.2020	Gerhold	EQOS
	Datum	Name	Firma
		EQOS Energie Deutschland GmbH	

Aufgestellt
Quickborn, den 09.10.2020
Schleswig-Holstein-Netz AG

iAMGewe



BIS LUM Merkmal- Nr.	Registrier- Nr.	Kreuzung		Kreuzungsstelle			Besitzer oder zuständige Behörde	Bemerkungen	
		mit	nähere Bezeichnung	in km	zwischen Masten der gekr. Ltg. Nr.	Nr.			
48N-49N, GEL, 3.3A, Gewässer	48N 1	Bäche und Seen	Verrohrung des Gewässer RL 07c				Deich und Hauptzielverband Südwesthörn-Bongsiel Heie-Juuler-Wäi 1 25920 Risum-Lindholm	SV Breklumer Koog	im Schutzbereich (keine Achskreuzung)
48N-49N, GEL, 3.3B, Gewässer	48N 2	Bäche und Seen	Graben Verrohr. u. RL 07				Deich und Hauptzielverband Südwesthörn-Bongsiel Heie-Juuler-Wäi 1 25920 Risum-Lindholm	SV Breklumer Koog	
48N-49N, VER, 2.5, Strassen	48N 3	Gemeindestrassen	Nieland	o. km			Gemeinde Breklum Norderende 4 25821 Breklum	über Amt Nordfriesland Theodor-Storm-Straße 2 25821 Bredstedt	
49N-50N, GEL, 3.3A, Gewässer	49N 1	Bäche und Seen	Verrohrung des Gewässer RL07g				Deich und Hauptzielverband Südwesthörn-Bongsiel Heie-Juuler-Wäi 1 25920 Risum-Lindholm	SV Breklumer Koog	
49N-50N, GEL, 3.3B, Gewässer	49N 2	Bäche und Seen	Verrohrung des Gewässer RL07g1				Deich und Hauptzielverband Südwesthörn-Bongsiel Heie-Juuler-Wäi 1 25920 Risum-Lindholm	SV Breklumer Koog	im Schutzbereich (keine Achskreuzung)
49N-50N, LTG, 6.1A, Unterirdische Anlagen	49N 3	Hoch-, Mittel- und Niederspannungskabel	Mittelspannungskabel 20-kV 3x1x500/35 NA2XS(F)2Y, 86024				Schleswig Holstein Netz AG Schleswig-HeinGas-Platz 1 25450 Quickborn	Schleswig Holstein Netz AG Team Niebüll Ostring 5 25899 Niebüll	
49N-50N, LTG, 6.2A, Unterirdische Anlagen	49N 4	Fernmeldekabel	FM-Kabel 0/0 A-DF(ZN)2Y 4x6E 9/125 EF235788				Schleswig Holstein Netz AG Schleswig-HeinGas-Platz 1 25450 Quickborn	Schleswig Holstein Netz AG Team Niebüll Ostring 5 25899 Niebüll	

Anlage 7.3 - Kreuzungsverzeichnis

Stand
30.09.2020

Leitungsname
110-kV-Leitung Husum - Breklum

Leitungsabschnitt
Freileitung

Leistungsnummer
LH-13-139

Bemerkungen

geändert			
revidiert			
geprüft	02.10.2020	Pöttsch	EQOS
erstellt	30.09.2020	Gerhold	EQOS
	Datum	Name	Firma
EQOS Energie EQOS Energie Deutschland GmbH			

Aufgestellt
Quickborn, den 09.10.2020
Schleswig-Holstein-Netz AG

iAMGewe



BIS LUM Merkmal- Nr.	Registrier- Nr.	Kreuzung		Kreuzungsstelle			Besitzer oder zuständige Behörde	Bemerkungen
		mit	nähere Bezeichnung	in km	zwischen Masten der gekr. Ltg. Nr.	Nr.		
49N-50N, LTG, 6.1B, Unterirdische Anlagen	49N 5	Hoch-, Mittel- und Niederspannungskabel	Mittelspannungskabel 20-kV 3x1x500/35 NA2XS(F)2Y, 86023				Schleswig Holstein Netz AG Schleswig-HeinGas-Platz 1 25450 Quickborn	Schleswig Holstein Netz AG Team Niebüll Ostring 5 25899 Niebüll
49N-50N, LTG, 6.2B, Unterirdische Anlagen	49N 6	Fernmeldekabel	HDPE 50 LWL-UWB-WPS Geest				WEB Andresen GmbH Windenergieberatung Husumer Str. 51 c 25821 Breklum	
50N-51N, LTG, 6.1A, Unterirdische Anlagen	50N 1	Hoch-, Mittel- und Niederspannungskabel	2x Mittelspannungskabel 3x1x400/35² NA2XS(f)2Y UW-WEA-2 3x1x400/35² NA2XS(f)2Y UW-WEA-1				Norstedt-Wind GmbH & Co. KG Moorkoppel 10 25884 Norstedt	
50N-51N, LTG, 6.2A, Unterirdische Anlagen	50N 2	Fernmeldekabel	LWL-Leerrohr				Norstedt-Wind GmbH & Co. KG Moorkoppel 10 25884 Norstedt	
50N-51N, LTG, 6.1B, Unterirdische Anlagen	50N 3	Hoch-, Mittel- und Niederspannungskabel	Mittelspannungskabel 20-kV NA2XS(f)2Y 3x1x800/35				Windpark Bohmstedt GmbH & Co.KG Westerende 17 25853 Bohmstedt	
50N-51N, LTG, 6.2B, Unterirdische Anlagen	50N 4	Fernmeldekabel	LWL-Kabel HDPE 50x4,6 mit A-DQ(ZN)2y 4x6 E9/125				Windpark Bohmstedt GmbH & Co.KG Westerende 17 25853 Bohmstedt	
50N-51N, LTG, 6.1C, Unterirdische Anlagen	50N 5	Hoch-, Mittel- und Niederspannungskabel	Mittelspannungskabel UWB_Msp.-Kabel (außer Betrieb)				WEB Andresen GmbH Windenergieberatung Husumer Str. 51 c 25821 Breklum	

Anlage 7.3 - Kreuzungsverzeichnis


Stand
30.09.2020

Leitungsname
110-kV-Leitung Husum - Breklum

Leitungsabschnitt
Freileitung


Leistungsnummer
LH-13-139

Bemerkungen

geändert			
revidiert			
geprüft	02.10.2020	Pöttsch	EQOS
erstellt	30.09.2020	Gerhold	EQOS
	Datum	Name	Firma
 EQOS Energie Deutschland GmbH			

Aufgestellt
Quickborn, den 09.10.2020
Schleswig-Holstein-Netz AG

iAM Gewe

 Schleswig-Holstein
Netz

BIS LUM Merkmal- Nr.	Registrier- Nr.	Kreuzung		Kreuzungsstelle			Besitzer oder zuständige Behörde	Bemerkungen	
		mit	nähere Bezeichnung	in km	zwischen Masten der gekr. Ltg. Nr.	Nr.			
50N-51N, LTG, 6.1D Unterirdische Anlagen	50N 6	Hoch-, Mittel- und Niederspannungskabel	Mittelspannungskabel 20-kV A 185/25, 51079				Schleswig Holstein Netz AG Schleswig-HeinGas-Platz 1 25450 Quickborn	Schleswig Holstein Netz AG Team Niebüll Ostring 5 25899 Niebüll	
50N-51N, LTG, 6.2C, Unterirdische Anlagen	50N 7	Fernmeldekabel	Fernmeldekabel Telekom				Deutsche Telekom AG Friedrich-Ebert-Allee 140 53113 Bonn		
50N-51N, VER, 2.5A, Strassen	50N 8	Gemeindestrassen	Borsbüllfeld	o. km			Gemeinde Breklum Norderende 4 25821 Breklum	über Amt Nordfriesland Theodor-Storm-Straße 2 25821 Bredstedt	
50N-51N, LTG, 6.1E, Unterirdische Anlagen	50N 9	Hoch-, Mittel- und Niederspannungskabel	2 x Mittelspannungskabel 20-kV A 120/16, 51011, 51013				Schleswig Holstein Netz AG Schleswig-HeinGas-Platz 1 25450 Quickborn	Schleswig Holstein Netz AG Team Niebüll Ostring 5 25899 Niebüll	Borsbüllfeld
50N-51N, LTG, 6.1F, Unterirdische Anlagen	50N 10	Hoch-, Mittel- und Niederspannungskabel	2 x Mittelspannungskabel 20-kV A 185/25, 51170, 51612				Schleswig Holstein Netz AG Schleswig-HeinGas-Platz 1 25450 Quickborn	Schleswig Holstein Netz AG Team Niebüll Ostring 5 25899 Niebüll	Borsbüllfeld
50N-51N, LTG, 6.2D, Unterirdische Anlagen	50N 11	Fernmeldekabel	Fernmeldekabel 550901 A-2YF(L)2Y 10x2x0,8 StIII				Schleswig Holstein Netz AG Schleswig-HeinGas-Platz 1 25450 Quickborn	Schleswig Holstein Netz AG Team Niebüll Ostring 5 25899 Niebüll	Borsbüllfeld
50N-51N, LTG, 6.1G, Unterirdische Anlagen	50N 12	Hoch-, Mittel- und Niederspannungskabel	Niederspannungskabel A150				Schleswig Holstein Netz AG Schleswig-HeinGas-Platz 1 25450 Quickborn	Schleswig Holstein Netz AG Team Niebüll Ostring 5 25899 Niebüll	Borsbüllfeld

Anlage 7.3 - Kreuzungsverzeichnis

Stand
30.09.2020

Leitungsname
110-kV-Leitung Husum - Breklum

Leitungsabschnitt
Freileitung


Leistungsnummer
LH-13-139

Bemerkungen

geändert			
revidiert			
geprüft	02.10.2020	Pöttsch	EQOS
erstellt	30.09.2020	Gerhold	EQOS
	Datum	Name	Firma
eqos Energie			
EQOS Energie Deutschland GmbH			

Aufgestellt
Quickborn, den 09.10.2020
Schleswig-Holstein-Netz AG




iAMGewe

 Schleswig-Holstein
Netz

BIS LUM Merkmal- Nr.	Registrier- Nr.	Kreuzung		Kreuzungsstelle			Besitzer oder zuständige Behörde		Bemerkungen
		mit	nähere Bezeichnung	in km	zwischen Masten der gekr. Ltg. Nr.	Nr.			
50N-51N, LTG, 6.2E, Unterirdische Anlagen	50N 13	Fernmeldekabel	2 x Fernmeldekabel 550101/3, 550101/4 A-PMb2Y 10x2x1,2 StIII				Schleswig Holstein Netz AG Schleswig-HeinGas-Platz 1 25450 Quickborn	Schleswig Holstein Netz AG Team Niebüll Ostring 5 25899 Niebüll	Borsbüllfeld
50N-51N, LTG, 6.2F, Unterirdische Anlagen	50N 14	Fernmeldekabel	Kabelschutzrohr DN 50				Breitbandnetz GmbH & Co. KG (BNG) netzkontor nord gmbh Otto-Hahn-Straße 2 D-24941 Flensburg		Borsbüllfeld
50N-51N, LTG, 6.2G, Unterirdische Anlagen	50N 15	Fernmeldekabel	Fernmeldekabel 556101 Norsk MXLE 10x2x0,9				Schleswig Holstein Netz AG Schleswig-HeinGas-Platz 1 25450 Quickborn	Schleswig Holstein Netz AG Team Niebüll Ostring 5 25899 Niebüll	
50N-51N, LTG, 6.2H, Unterirdische Anlagen	50N 16	Fernmeldekabel	Fernmeldekabel Telekom				Deutsche Telekom AG Friedrich-Ebert-Allee 140 53113 Bonn		Petersburger Weg
50N-51N, LTG, 6.2I, Unterirdische Anlagen	50N 17	Fernmeldekabel	2 x Fernmeldekabel 550101/3, 550101/4 A-PMb2Y 10x2x1,2 StIII				Schleswig Holstein Netz AG Schleswig-HeinGas-Platz 1 25450 Quickborn	Schleswig Holstein Netz AG Team Niebüll Ostring 5 25899 Niebüll	Petersburger Weg
50N-51N, LTG, 6.2J, Unterirdische Anlagen	50N 18	Fernmeldekabel	2 x Fernmeldekabel 550101/3, 550101/4 A-PMb2Y 10x2x1,2 StIII				Schleswig Holstein Netz AG Schleswig-HeinGas-Platz 1 25450 Quickborn	Schleswig Holstein Netz AG Team Niebüll Ostring 5 25899 Niebüll	Petersburger Weg
50N-51N, LTG, 6.1H, Unterirdische Anlagen	50N 19	Hoch-, Mittel- und Niederspannungskabel	2 x Mittelspannungskabel 20-kV A 185/25, 51170, 51612				Schleswig Holstein Netz AG Schleswig-HeinGas-Platz 1 25450 Quickborn	Schleswig Holstein Netz AG Team Niebüll Ostring 5 25899 Niebüll	Petersburger Weg im Schutzbereich (keine Achskreuzung)

Anlage 7.3 - Kreuzungsverzeichnis



Stand
30.09.2020

Leitungsname 110-kV-Leitung Husum - Breklum		Leitungsabschnitt Freileitung		Leitungsnummer LH-13-139		
Bemerkungen				Aufgestellt Quickborn, den 09.10.2020 Schleswig-Holstein-Netz AG 		
		geändert				
		revidiert				
		geprüft	02.10.2020		Pöttsch	EQOS
		erstellt	30.09.2020		Gerhold	EQOS
			Datum		Name	Firma
		EQOS Energie Deutschland GmbH				

BIS LUM Merkmal- Nr.	Registrier- Nr.	Kreuzung		Kreuzungsstelle			Besitzer oder zuständige Behörde		Bemerkungen
		mit	nähere Bezeichnung	in km	zwischen Masten der gekr. Ltg. Nr.	Nr.			
50N-51N, LTG, 6.2K, Unterirdische Anlagen	50N 20	Fernmeldekabel	2 x Fernmeldekabel (UW Breklum Ost) 2012 5001				Schleswig Holstein Netz AG Schleswig-HeinGas-Platz 1 25450 Quickborn	Schleswig Holstein Netz AG Team Niebüll Ostring 5 25899 Niebüll	Petersburger Weg im Schutzbereich (keine Achskreuzung)
50N-51N, LTG, 6.1I, Unterirdische Anlagen	50N 21	Hoch-, Mittel- und Niederspannungskabel	2 x Mittelspannungskabel 20-kV A 185/25, 51149				Schleswig Holstein Netz AG Schleswig-HeinGas-Platz 1 25450 Quickborn	Schleswig Holstein Netz AG Team Niebüll Ostring 5 25899 Niebüll	Petersburger Weg (kreuzt mehrfach im Schutzbereich)
50N-51N, LTG, 6.1J, Unterirdische Anlagen	50N 22	Hoch-, Mittel- und Niederspannungskabel	Niederspannungskabel A150				Schleswig Holstein Netz AG Schleswig-HeinGas-Platz 1 25450 Quickborn	Schleswig Holstein Netz AG Team Niebüll Ostring 5 25899 Niebüll	Petersburger Weg (kreuzt mehrfach im Schutzbereich)
50N-51N, LTG, 6.2L, Unterirdische Anlagen	50N 23	Fernmeldekabel	Fernmeldekabel 550901 A-2YF(L)2Y 10x2x0,8 StIII				Schleswig Holstein Netz AG Schleswig-HeinGas-Platz 1 25450 Quickborn	Schleswig Holstein Netz AG Team Niebüll Ostring 5 25899 Niebüll	Petersburger Weg
50N-51N, VER, 2.5B Strassen	50N 24	Gemeindestrassen	Petersburger Weg	o. km			Gemeinde Breklum Norderende 4 25821 Breklum	über Amt Nordfriesland Theodor-Storm-Straße 2 25821 Bredstedt	Am UW Breklum Ost
50N-51N, LTG, 6.2M, Unterirdische Anlagen	50N 25	Fernmeldekabel	Fernmeldekabel Twin-Leitung (HDPE 15)				Breitbandnetz GmbH & Co. KG (BNG) netzkontor nord gmbh Otto-Hahn-Straße 2 D-24941 Flensburg		Petersburger Weg
50N-51N, LTG, 6.1K, Unterirdische Anlagen	50N 26	Hoch-, Mittel- und Niederspannungskabel	Mittelspannungskabel 20-kV A 300/25, 51012				Schleswig Holstein Netz AG Schleswig-HeinGas-Platz 1 25450 Quickborn	Schleswig Holstein Netz AG Team Niebüll Ostring 5 25899 Niebüll	

Anlage 7.3 - Kreuzungsverzeichnis

Stand
30.09.2020

Leitungsname 110-kV-Leitung Husum - Breklum		Leitungsabschnitt Freileitung		Leitungsnummer LH-13-139	
Bemerkungen				Aufgestellt Quickborn, den 09.10.2020 Schleswig-Holstein-Netz AG <i>iAM Gewe</i>	
		geändert			
		revidiert			
		geprüft	02.10.2020		Pöttsch
erstellt	30.09.2020	Gerhold	EQOS		
		Datum	Name	Firma	
		 EQOS Energie Deutschland GmbH			

BIS LUM Merkmal- Nr.	Registrier- Nr.	Kreuzung		Kreuzungsstelle			Besitzer oder zuständige Behörde	Bemerkungen
		mit	nähere Bezeichnung	in km	zwischen Masten der gekr. Ltg. Nr.	Nr.		
50N-51N, LTG, 6.2N, Unterirdische Anlagen	50N 27	Fernmeldekabel	Fernmeldekabel LWL-UWB-Geest (3xHDPE 50)				WEB Andresen GmbH Windenergieberatung Husumer Str. 51 c 25821 Breklum	Petersburger Weg im Schutzbereich (keine Achskreuzung)
50N-51N, VER, 2.6 Strassen	50N 28	Wirtschaftswege	privater Wirtschaftsweg im Umspannwerk Breklum/Ost	o. km			Schleswig-Holstein Netz AG Schleswig-HeinGas-Platz 1 25451 Quickborn	
50N-51N, LTG, 4.4, Starkstrom-Freileitungen	50N 29	110 kV und darüber	110-kV-Abzweig UW Breklum/Ost LH-13-139B 2-systemige Steilverbindung an Sammelschienen des UW Breklum/Ost				Schleswig Holstein Netz AG Schleswig-HeinGas-Platz 1 25450 Quickborn	Schleswig Holstein Netz AG Team Niebüll Ostring 5 25899 Niebüll
51N-52N, LTG, 6.1A, Unterirdische Anlagen	51N 1	Hoch-, Mittel- und Niederspannungskabel	2 x Mittelspannungskabel 20-kV A 185/25, 51149				Schleswig Holstein Netz AG Schleswig-HeinGas-Platz 1 25450 Quickborn	Schleswig Holstein Netz AG Team Niebüll Ostring 5 25899 Niebüll
51N-52N, LTG, 6.1B, Unterirdische Anlagen	51N 2	Hoch-, Mittel- und Niederspannungskabel	Mittelspannungskabel 20-kV A 185/25, 51166				Schleswig Holstein Netz AG Schleswig-HeinGas-Platz 1 25450 Quickborn	Schleswig Holstein Netz AG Team Niebüll Ostring 5 25899 Niebüll
51N-52N, LTG, 6.1C, Unterirdische Anlagen	51N 3	Hoch-, Mittel- und Niederspannungskabel	2 x Mittelspannungskabel 20-kV 2x NA2xS(F) 2Y 3x1x185				Schleswig Holstein Netz AG Schleswig-HeinGas-Platz 1 25450 Quickborn	Schleswig Holstein Netz AG Team Niebüll Ostring 5 25899 Niebüll
51N-52N, VER, 2.5 Strassen	51N 4	Gemeindestrassen	Weg bei Breklum	o. km			Gemeinde Breklum Norderende 4 25821 Breklum	über Amt Nordfriesland Theodor-Storm-Straße 2 25821 Bredstedt

Anlage 7.3 - Kreuzungsverzeichnis


Stand
30.09.2020

Leitungsname
110-kV-Leitung Husum - Breklum

Leitungsabschnitt
Freileitung


Leistungsnummer
LH-13-139

Bemerkungen

geändert			
revidiert			
geprüft	02.10.2020	Pöttsch	EQOS
erstellt	30.09.2020	Gerhold	EQOS
	Datum	Name	Firma
		EQOS Energie Deutschland GmbH	

Aufgestellt
Quickborn, den 09.10.2020
Schleswig-Holstein-Netz AG

iAMGewe



BIS LUM Merkmal- Nr.	Registrier- Nr.	Kreuzung		Kreuzungsstelle			Besitzer oder zuständige Behörde	Bemerkungen	
		mit	nähere Bezeichnung	in km	zwischen Masten der gekr. Ltg. Nr.	Nr.			
51N-52N, LTG, 6.2A, Unterirdische Anlagen	51N 5	Fernmeldekabel	4 x Fernmeldekabel Norsk MXLE 10x2x0,9 556101 A-DOF(ZN)2Y 4x6E 9/125 EF235577 A-DF(ZN)2Y 1x6E EF235064 50PE				Schleswig Holstein Netz AG Schleswig-HeinGas-Platz 1 25450 Quickborn	Schleswig Holstein Netz AG Team Niebüll Ostring 5 25899 Niebüll	Weg bei Breklum
51N-52N, LTG, 6.2B, Unterirdische Anlagen	51N 6	Fernmeldekabel	2 x Fernmeldekabel A-DF(ZN)2Y 1x6E EF235353 50PE				Schleswig Holstein Netz AG Schleswig-HeinGas-Platz 1 25450 Quickborn	Schleswig Holstein Netz AG Team Niebüll Ostring 5 25899 Niebüll	Weg bei Breklum
51N-52N, LTG, 8.1, Richtfunk	51N 7	Richtfunkstrecke	Richtfunkstrecke 101557535				Telefónica Germany GmbH & Co.OHG Georg-Brauchle-Ring 50 o2 Tower 80992 München	zuständig auch: Telefónica Germany GmbH & Co.OHG Südwestpark 38 90449 Nürnberg	
51N-52N, VER, 2.6 Strassen	51N 8	Wirtschaftswege	Borsbüller Karckenstieg	o. km			Gemeinde Breklum Norderende 4 25821 Breklum	über Amt Nordfriesland Theodor-Storm-Straße 2 25821 Bredstedt	
51N-52N, LTG, 6.2C, Unterirdische Anlagen	51N 9	Fernmeldekabel	5 x Fernmeldekabel 5 x HDPE 50				WEB Andresen GmbH Windenergieberatung Husumer Str. 51 c 25821 Breklum		Börsbüller Karckenstieg
51N-52N, LTG, 6.2D, Unterirdische Anlagen	51N 10	Fernmeldekabel	4 x Fernmeldekabel Norsk MXLE 10x2x0,9 556101 A-DOF(ZN)2Y 4x6E 9/125 EF235577 A-DF(ZN)2Y 1x6E EF235064 50PE				Schleswig Holstein Netz AG Schleswig-HeinGas-Platz 1 25450 Quickborn	Schleswig Holstein Netz AG Team Niebüll Ostring 5 25899 Niebüll	Börsbüller Karckenstieg
51N-52N, LTG, 6.2E, Unterirdische Anlagen	51N 11	Fernmeldekabel	2 x Fernmeldekabel A-DF(ZN)2Y 1x6E EF235353 50PE				Schleswig Holstein Netz AG Schleswig-HeinGas-Platz 1 25450 Quickborn	Schleswig Holstein Netz AG Team Niebüll Ostring 5 25899 Niebüll	Börsbüller Karckenstieg

Anlage 7.3 - Kreuzungsverzeichnis


Stand
30.09.2020

Leitungsname
110-kV-Leitung Husum - Breklum

Leitungsabschnitt
Freileitung


Leitungsnummer
LH-13-139

Bemerkungen

geändert			
revidiert			
geprüft	02.10.2020	Pötzs	EQOS
erstellt	30.09.2020	Gerhold	EQOS
	Datum	Name	Firma
 EQOS Energie Deutschland GmbH			

Aufgestellt
Quickborn, den 09.10.2020
Schleswig-Holstein-Netz AG

iAMGewe


**Schleswig-Holstein
Netz**

BIS LUM Merkmal- Nr.	Registrier- Nr.	Kreuzung		Kreuzungsstelle			Besitzer oder zuständige Behörde		Bemerkungen
		mit	nähere Bezeichnung	in km	zwischen Masten der gekr. Ltg. Nr.	Nr.			
51N-52N, LTG, 6.2F, Unterirdische Anlagen	51N 12	Fernmeldekabel	Fernmeldekabel 651504/0 A-DOF(ZN)2Y 4x12E 9/125				Schleswig Holstein Netz AG Schleswig-HeinGas-Platz 1 25450 Quickborn	Schleswig Holstein Netz AG Team Niebüll Ostring 5 25899 Niebüll	Börsbüller Karkenstieg
51N-52N, LTG, 6.1D, Unterirdische Anlagen	51N 13	Hoch-, Mittel- und Niederspannungskabel	3 x Mittelspannungskabel 20-kV A 185/25, 51149 A 185/25, 51165				Schleswig Holstein Netz AG Schleswig-HeinGas-Platz 1 25450 Quickborn	Schleswig Holstein Netz AG Team Niebüll Ostring 5 25899 Niebüll	Börsbüller Karkenstieg
51N-52N, VER, 1.2 Bahnen	51N 14	Bahnlinsen, nicht elektrifiziert	Bahnlinie Elmshorn - Westerland Streckennr: 1210	173,998			DB Netz AG NL Nord, AO Hamburg Regionale Infrastrukturdaten I.NVII 4 (D-N) (Scw) Museumstraße 39 22765 Hamburg		zuständig auch: DB Regio AG, Region Nord Ernst-August-Platz 10 30159 Hannover
51N-52N, LTG, 6.1E, Unterirdische Anlagen	51N 15	Hoch-, Mittel- und Niederspannungskabel	3 x Kabelschutzrohr 3 x 225 PE				Schleswig Holstein Netz AG Schleswig-HeinGas-Platz 1 25450 Quickborn	Schleswig Holstein Netz AG Team Niebüll Ostring 5 25899 Niebüll	im Schutzbereich (keine Achskreuzung)
52N-POR, LTG, 6.1A, Unterirdische Anlagen	52N 1	Hoch-, Mittel- und Niederspannungskabel	Kabelschutzrohr HBSV 3x90 PE				Schleswig Holstein Netz AG Schleswig-HeinGas-Platz 1 25450 Quickborn	Schleswig Holstein Netz AG Team Niebüll Ostring 5 25899 Niebüll	im Schutzbereich (keine Achskreuzung)
52N-POR, LTG, 8.1A, Richtfunk	52N 2	Richtfunkstrecke	Richtfunkstrecke Hattstedt - Breklum				Vodafone GmbH / Vodafone Kabel Deutschland GmbH Amsinckstr. 59 20097 Hamburg		
52N-POR, LTG, 8.1B, Richtfunk	52N 3	Richtfunkstrecke	Richtfunkstrecke Breklum - Husum				Vodafone GmbH / Vodafone Kabel Deutschland GmbH Amsinckstr. 59 20097 Hamburg		

Anlage 7.3 - Kreuzungsverzeichnis

Stand
30.09.2020

Leitungsname
110-kV-Leitung Husum - Breklum

Leitungsabschnitt
Freileitung


Leitungsnummer
LH-13-139

Bemerkungen

geändert			
revidiert			
geprüft	02.10.2020	Pöttsch	EQOS
erstellt	30.09.2020	Gerhold	EQOS
	Datum	Name	Firma
EQOS Energie EQOS Energie Deutschland GmbH			

Aufgestellt
Quickborn, den 09.10.2020
Schleswig-Holstein-Netz AG

iAMGewe

 Schleswig-Holstein
Netz

BIS LUM Merkmal- Nr.	Registrier- Nr.	Kreuzung		Kreuzungsstelle			Besitzer oder zuständige Behörde	Bemerkungen
		mit	nähere Bezeichnung	in km	zwischen Masten der gekr. Ltg. Nr.	Nr.		
52N-POR, LTG, 6.1B, Unterirdische Anlagen	52N 4	Hoch-, Mittel- und Niederspannungskabel	Niederspannungskabel A150				Schleswig Holstein Netz AG Schleswig-HeinGas-Platz 1 25450 Quickborn	Schleswig Holstein Netz AG Team Niebüll Ostring 5 25899 Niebüll
52N-POR, LTG, 6.2A, Unterirdische Anlagen	52N 5	Fernmeldekabel	Fernmeldekabel Telekom				Deutsche Telekom AG Friedrich-Ebert-Allee 140 53113 Bonn	
52N-POR, VER, 2.6 Strassen	52N 6	Wirtschaftswege	Am Mühlenberg	o. km			Gemeinde Breklum Norderende 4 25821 Breklum	über Amt Nordfriesland Theodor-Storm-Straße 2 25821 Bredstedt
52N-POR, LTG, 6.2B, Unterirdische Anlagen	52N 7	Fernmeldekabel	Privatkabel zum Windpark				Deutsche Telekom AG Friedrich-Ebert-Allee 140 53113 Bonn	im Schutzbereich (keine Achskreuzung)
52N-POR, LTG, 6.1C, Unterirdische Anlagen	52N 8	Hoch-, Mittel- und Niederspannungskabel	Mittelspannungskabel außer Betrieb				WEB Andresen GmbH Windenergieberatung Husumer Str. 51 c 25821 Breklum	
52N-POR, LTG, 6.2C, Unterirdische Anlagen	52N 9	Fernmeldekabel	Fernmeldekabel LWL außer Betrieb				WEB Andresen GmbH Windenergieberatung Husumer Str. 51 c 25821 Breklum	
52N-POR, LTG, 6.2D, Unterirdische Anlagen	52N 10	Fernmeldekabel	Rohrverb. 2x14-10mm 6xHDPE 50 Twin-Ltg. HDPE 15				Breitbandnetz GmbH & Co. KG (BNG) netzkantor nord gmbh Otto-Hahn-Straße 2 D-24941 Flensburg	