
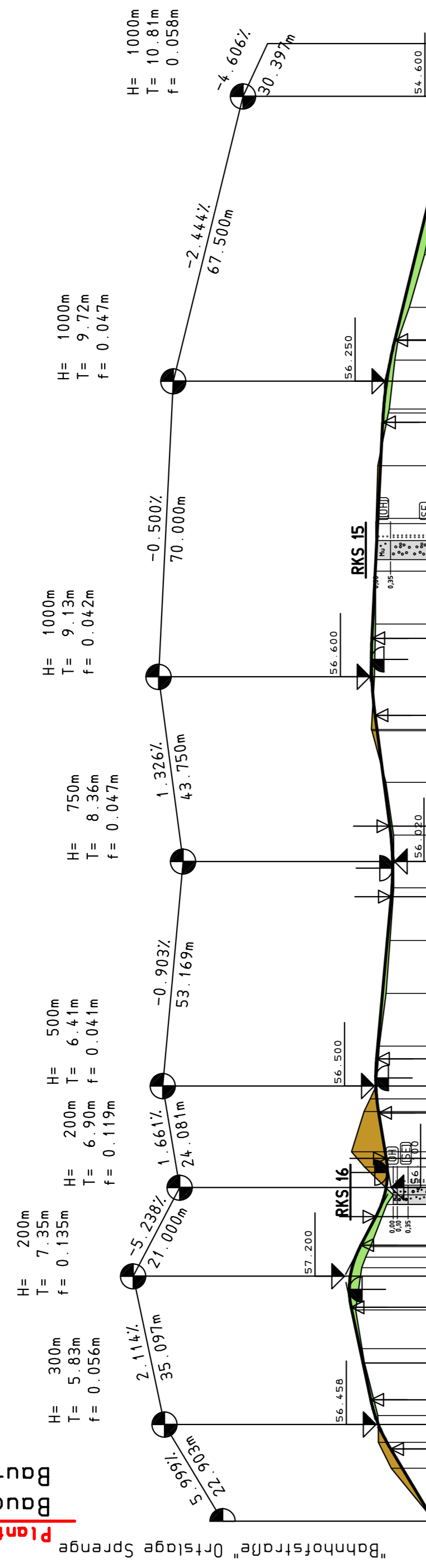


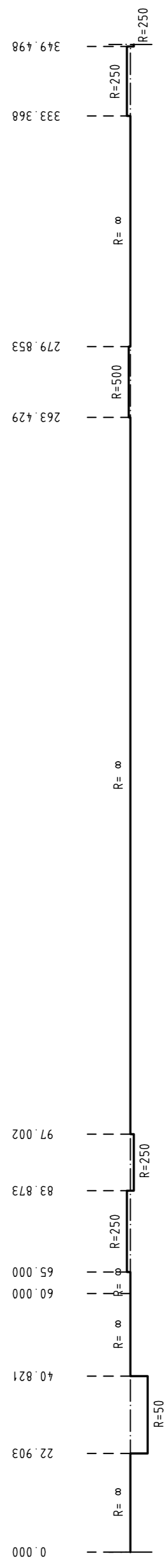
Planfeststellungsbeschluss
 Bau-km 0+000,000



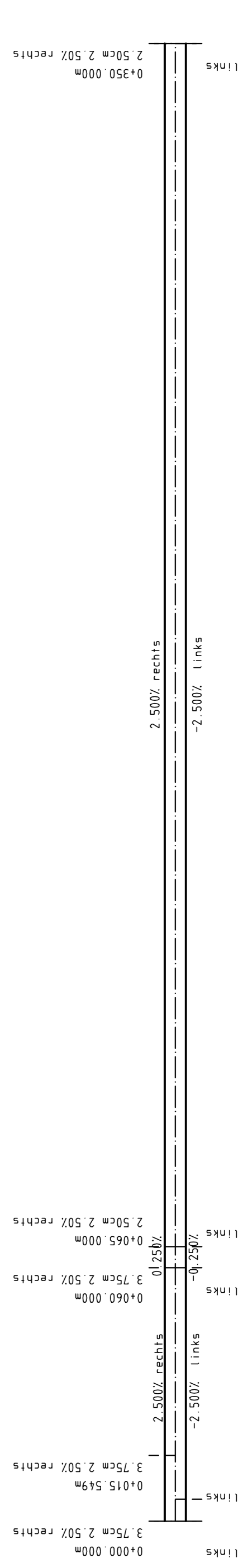
38.000 m (NN)

Gradiente

Bestand



Krümmung $\frac{1}{R}$ Rechts $\frac{R}{L}$ Links - Kurve



Querneigung

Rand 1 (L01 -> Trasse)
 Rand 2 (R01 -> Trasse)

Planverfasser: INGENIEURBÜRO VIEBROCK GmbH Beratende Ingenieure Johannes-Josten-Weg 17, 24921 Engellau		Datum bearbeitet gezeichnet geprüft 06.01.2016 06.01.2016 Schwarz
Kreis Stormarn Straße: Radwanderweg km 0+000 - 1+469,135 (nächster Ort): Sprengre		Unterlage Nr. 8 Blatt Nr. 1 Reg.-Nr.
Radwanderweg Sprengre - Mollhagen (K 37 - L 296) Bau-km: 0+000 - 1+469,135 Aufgestellt: Bad Oldesloe, den 08.08.2016 Kreis Stormarn - Der Landrat Fachbereich Bau, Umwelt und Verkehr im Auftrag gez. Fischer		Datum bearbeitet gezeichnet geprüft Höhenplan Maßstab: 1:1000/100
Planfeststellungsunterlage Anlage: 8 Blatt: 1		
Ergänzungen:		