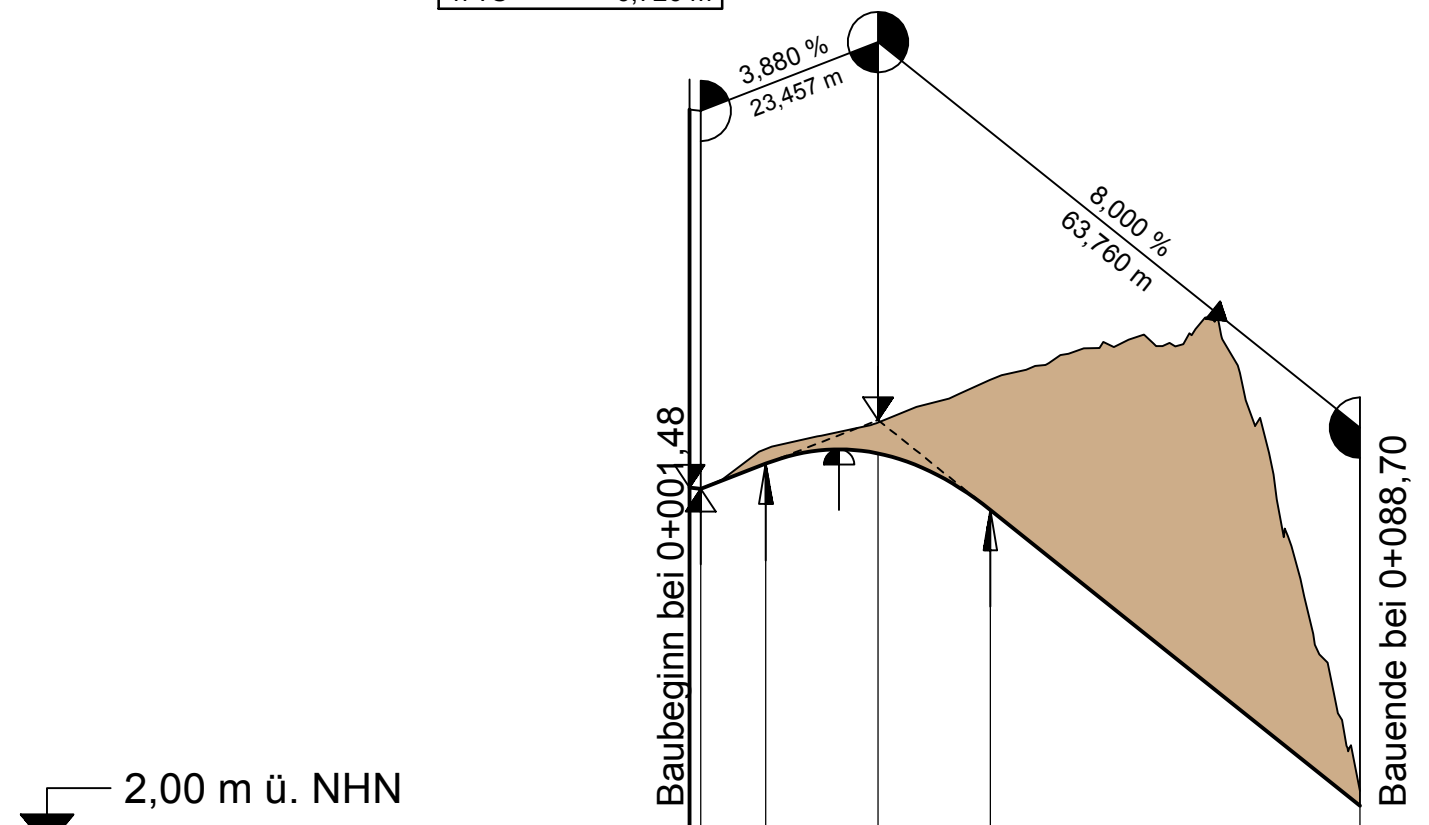
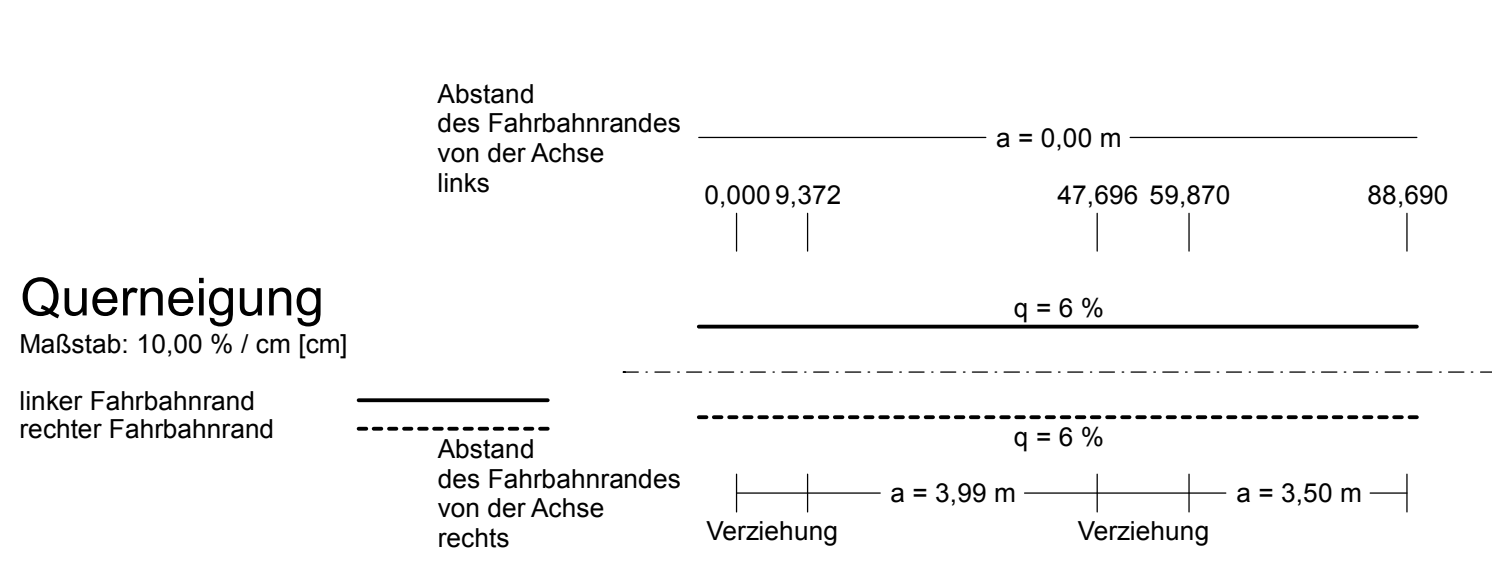
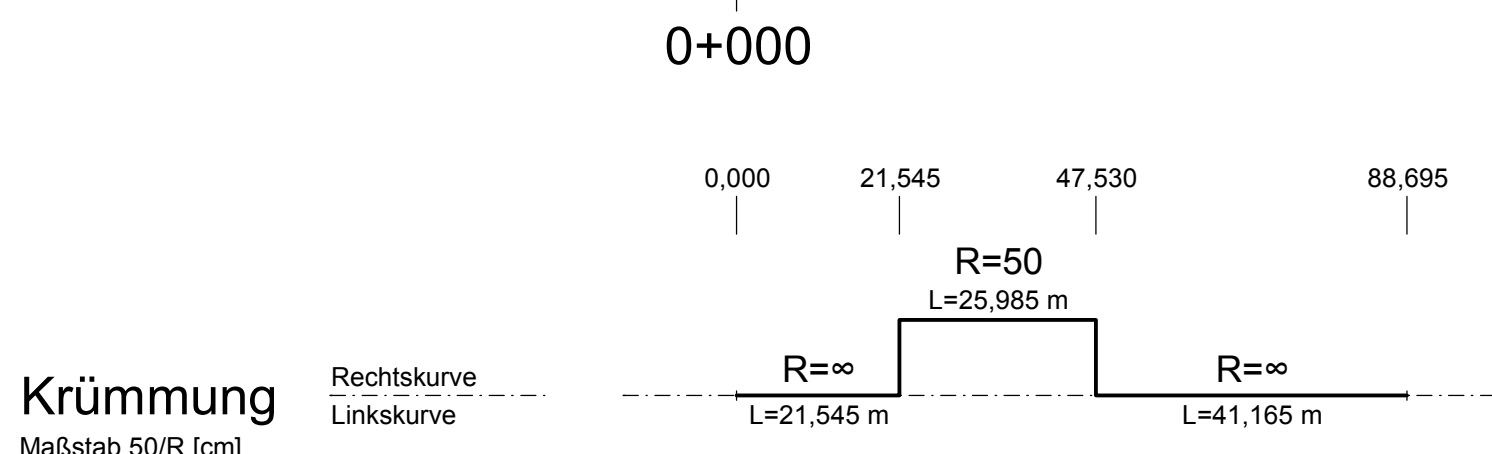


H = 250 m
 T = 14,850 m
 f = -0,441 m
 km 0+024,934
 h TS = 7,636 m

H = KNICK
 km 0+001,477
 h TS = 6,726 m



Stationen	0+000	0+005	0+010	0+015	0+020	0+025	0+030	0+035	0+040	0+045	0+050	0+055	0+060	0+065	0+070	0+075	0+080	0+085	0+090	0+095	0+100
Gradientenhöhe		6,74	6,73	7,06	7,25	7,25	7,19	6,45	6,43	4,83											
Geländehöhe		6,74			7,48			8,18		8,76											
Stationen		-5,00	0,00		20,00			40,00		60,00											



Zeichenerklärung

Gradientenhochpunkt
 Gradiententiefpunkt
 Ausrundungsbeginn Wanne
 Ausrundungsende Kuppe

Damm
 Einschnitt

Muldensohle links
 Muldensohle rechts

Neigungsbrechpunkt mit Angabe von: Ausrundungshalbmesser und Längsneigung
 -0,250 % H = 21000 m 1,250 %

Höhensystem: DHHN92 HS 160

Lagesystem: ETRS89-UTM32N LS 489

Schübler-Plan
 Ingenieurgesellschaft mbH
 Greifswalder Straße 80 A
 10405 Berlin
 Tel. 030/42 106-0
 Fax. 030/42 106-301

Berlin, 12/2018
 i. V. ppa
 Geschäftsführer

	Datum	Name	Unterschrift
bearbeitet	12/2018	Müller Forbriger	
gezeichnet	12/2018	Müller Forbriger	
geprüft	12/2018	Baumann	

Projektnummer: 80154111
 Blattgröße: 41,5cm x 36,3cm = 0,151 m²

DEGES
 Deutsche Einheit Fernstraßenplanungs- und -bau GmbH
 Zimmerstraße 54
 10117 Berlin
 Telefon: 0 30 - 202 43-0
 Telefax: 0 30 - 202 43-291
 www.deges.de

	Datum	Name	Unterschrift
bearbeitet	04.04.2019	Nolte	gez. Nolte
geprüft	10.04.2019	Müller	gez. Müller

Nr.	Art der Änderung	Datum	Zeichen

Feststellungsunterlage

Straßenbauverwaltung
 Schleswig - Holstein

Straße: A 7
 Abschn.-Nr.: 080 (NK 1624 001)
 080 (NK 1624 002)
 Station: von km 0,2
 bis km 5,5

Unterlage / Blatt-Nr.: 6.2 / 11
 Höhenplan Achse 302
 Wirtschaftsweg Rader Insel
 Maßstab: 1:1000/100

A 7 Ersatzbauwerk Rader Hochbrücke

einschließlich sechsstreifiger Erweiterung
 AS Rendsburg/Büdelndorf - AK Rendsburg

aufgestellt:
 Berlin, 15.04.2019

i.A. gez. Schönherr

DEGES
 Deutsche Einheit Fernstraßenplanungs- und -bau GmbH