

Name und Anschrift des Antragstellers  Tennet TSO GmbH Bernecker Straße 70 95448 Bayreuth	Tel.	0921-507-40-0
	Fax	0921-507-40-4095
	Mail	info@tennet.eu

Stempel:

**Bauliche Maßnahme A016  
Ausweichbucht 1 Auweg**

<b>1. Beschreibung der Lage</b>		
Ort: <b>Schlichting</b>	Straße: <b>Auweg</b>	Lfd.-Nr.: <b>W84</b>
Gemeinde: <b>Schlichting</b>	Baulastträger: <b>Gemeinde Schlichting</b>	Straßenkategorie: <b>Wirtschaftsweg</b>
Gemarkung: <b>Schlichting</b>	Flur: <b>8</b>	Flurstücke [Eigentümerschlüssel; Ordnungsnummer]: <b>51/2 (Wirtschaftsweg) [62; 51] 21 (Privatfläche) [112 / 205; 11]</b>
Abschnittsnummer/Stationierung: -		

<b>2. Maßnahmentyp</b>			
Beginn der Maßnahme: <b>Bau-km 0+000</b>	Ende der Maßnahme: <b>Bau-km 0+040</b>	Betroffenheit Flurstücke Dritter: <b>Ja</b>	Maßnahmen-Nr.: <b>A016</b>
Temporäre Ausweichbucht am Auweg inklusive Verrohrung des Straßenseitengrabens			BW-Nr.: <b>209 1115</b>

<b>3. Flächeninanspruchnahme</b>	Fahrbahn	Sonstige Flächen	Graben	Privatflächen
vorh. Oberfläche	<b>Betonspur</b>	<b>Bankette</b>	<b>Gras</b>	<b>Acker</b>
in Anspruch genommene Fläche	<b>90 m<sup>2</sup></b>	<b>71 m<sup>2</sup></b>	<b>144 m<sup>2</sup></b>	<b>28 m<sup>2</sup></b>
gepl. Oberfläche Fahrbahn	<b>Schotter 0/56 auf Kombinationsgewebematte gelagert</b>			

**4. Begründung und Notwendigkeit der Maßnahme**

Der Auweg in der Gemeinde Schlichting ist fahrgeometrisch aktuell nur für auftretenden landwirtschaftlichen Verkehr ausgelegt. Im Zuge des Baus der Masten 060-063 ist eine temporäre Ausweichbucht auf der östlichen Seite des Wirtschaftsweges notwendig, da die vorhandene Verkehrsfläche für den Bemessungsfall unterdimensioniert ist. Durch die Ausweichbucht wird gewährleistet, dass sich landwirtschaftlicher und Baustellenverkehr begegnen und aneinander vorbeifahren können.

Die benötigte Flächeninanspruchnahme der Ausweichbucht ergibt sich aus den fahrgeometrischen Erfordernissen des zu erwartenden Bauverkehrs. Hierfür wird als Bemessungsfahrzeug ein Sattelaufleger mit einer Länge von 20,0 m gewählt, der das Gründungsgerät zur Herstellung der Mastfundamente an den Einsatzort transportieren soll.

Die Ausweichbucht ist auf der östlichen Seite des Auwegs vorgesehen. Hierzu wird eine Privatfläche in Anspruch genommen und der Straßenseitengraben des Auwegs verrohrt.

**5. Technische Kurzbeschreibung der Maßnahme**

Für die Ausweichbucht ist der östlich des Auwegs verlaufende Straßenseitengraben temporär zu überbauen. Hierfür ist es notwendig den Seitengraben auf einer Länge von ca. 40 m zu verrohren. Der verrohrte Graben wird mit Sand verfüllt. Zwischen Grabenböschung/-sohle und Sand wird ein Geovlies als Trennlage eingebaut.

Da der Wirtschaftsweg Auweg mit einer Schottertragschicht ertüchtigt wird, wird auch die Ausweichbucht geschottert, um den durch die Ertüchtigungsmaßnahmen entstandene Höhenunterschied auszugleichen. Die ungefähre Schichtstärke wird ca. 25 cm betragen. Als Trennlage zwischen Bestandsfläche und Schotter wird eine Kombinationsgewebematte eingebaut.



380-kV-Leitung Heide West - Husum Nord

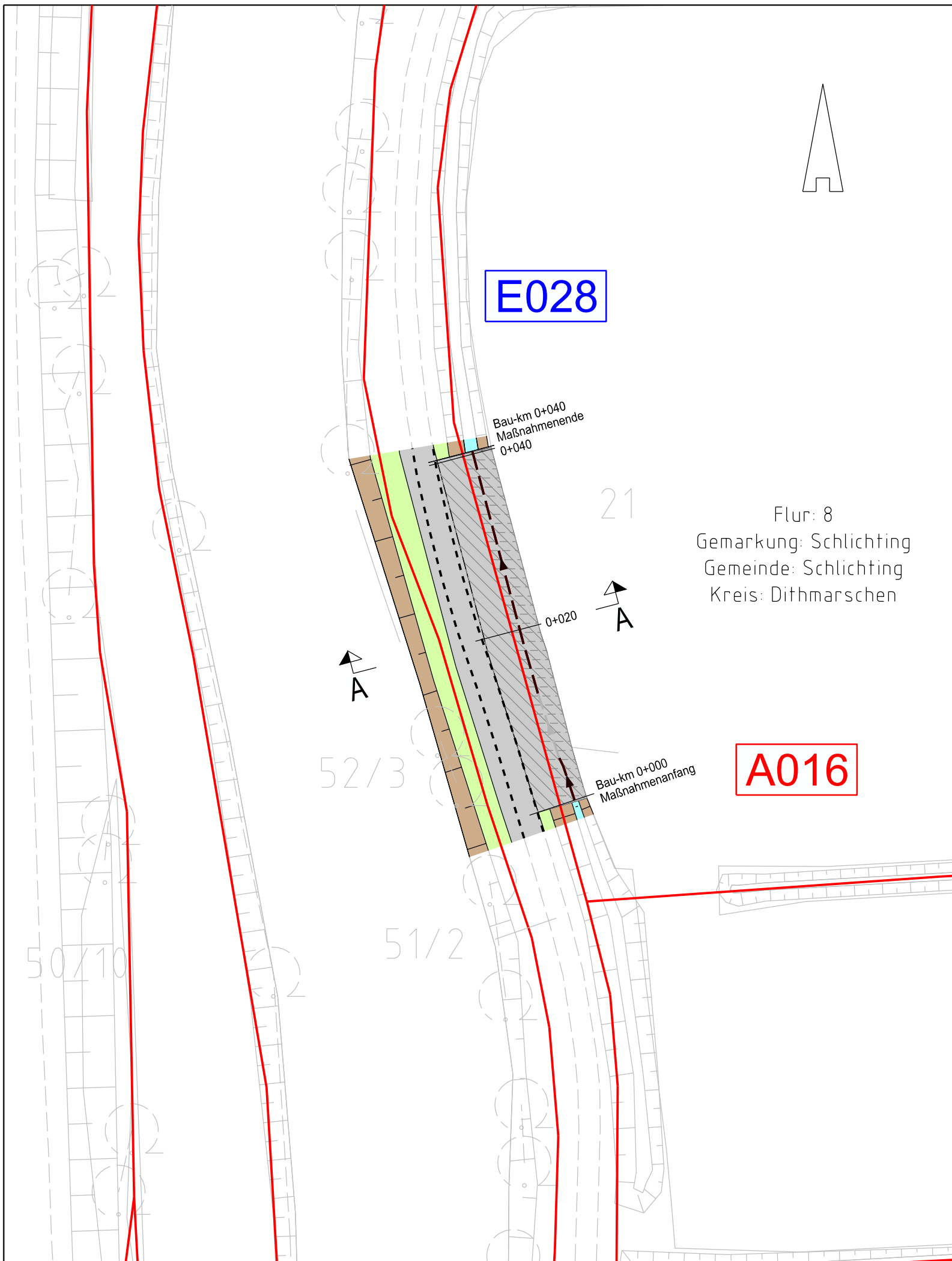
LH-13-320

Wegenutzungsplan

Bauliche Maßnahme

A016

Deckblatt



Legende:

- Entwässerungsgraben
- Zufahrt
- Fahrbahnoberfläche (Schotter, Betonspur)
- Fahrbahnsteiler / Insel / Parkstreifen
- Radweg
- Bankett
- 2,5% Fahrbahnquerneigung

- Z224 Zufahrtsnummer (BW Nr. Anlage 7.1 zu entnehmen)
- 219/3 Flurstücksnummer
- A001 E001 Ausbau- / Ertüchtigungsmaßnahme
- zu bilanzierende Fläche
- Straßenoberfläche Bestand
- Flächen Dritter
- Verrohrung Planung
- Verrohrung Bestand

Grenzen:

- Stadt/Gem.
- Gemarkung
- Flur
- Flurstück

Zur Planfertigung verwendete TK 25: @ GeoBasis-DE / BKG (2010)

Planfeststellungsunterlage

Aufgestellt: 06.04.2018  
 Bayreuth, TenneT TSO GmbH  
 i.V. i.A.   
 Brühöfner Grohnau

Maßstab: 1 : 500 Einheit: Meter



	Datum	Name
Bearb.	06.04.18	Jatzlau
Gepr.	06.04.18	Bahlo

Norm  
 Fachbereich



Zust.	Änderung	Datum	Name	Urspr.:



380-kV-Leitung Heide West - Husum Nord

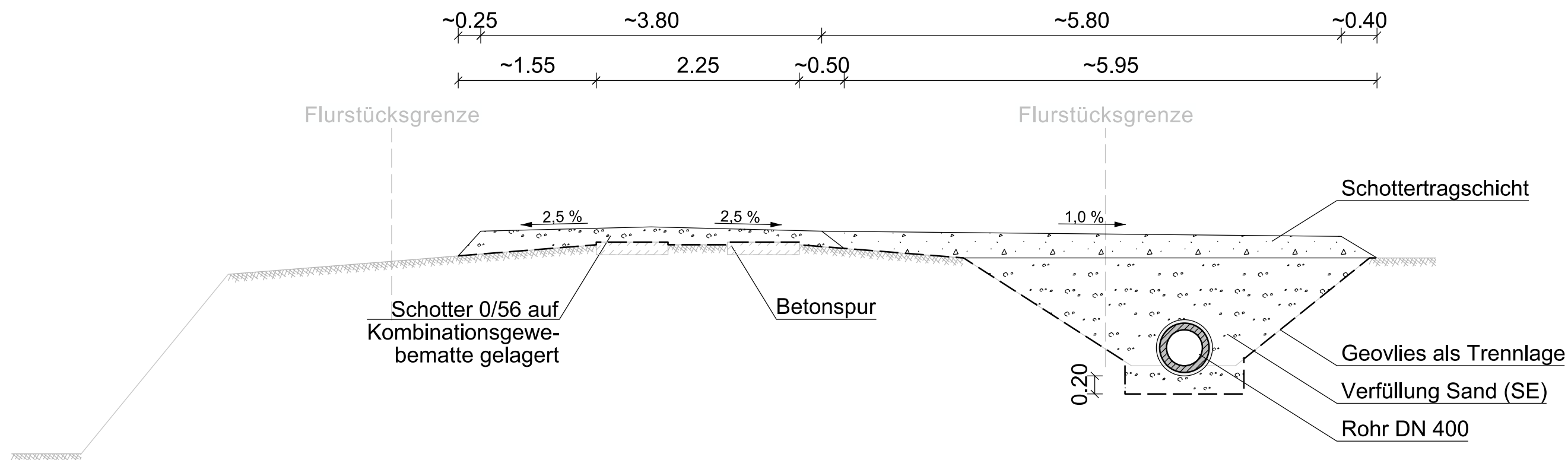
LH-13-320

Wegenutzungsplan  
Bauliche Maßnahme

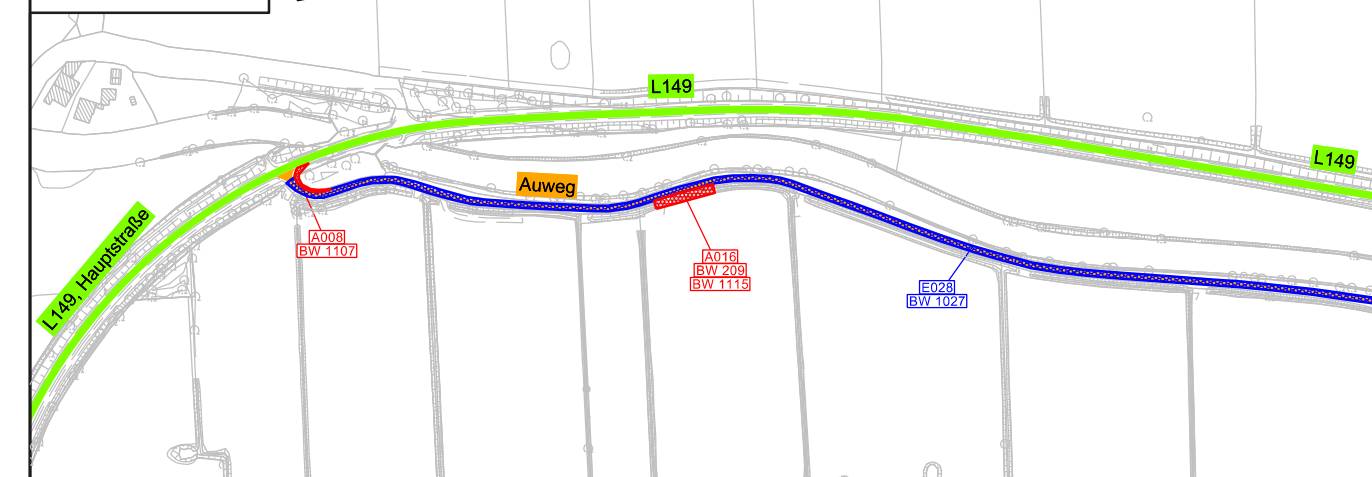
A016

Deckblatt

Querschnitt A - A  
Bau-Km 0+020



Übersichtsplan  
1 : 5.000



Zur Planfertigung verwendete TK 25: @ GeoBasis-DE / BKG (2010)

Planfeststellungsunterlage

Aufgestellt:  
Bayreuth,  
TenneT TSO GmbH

06.04.2018

i.V. *H. Bröhner* Bröhner

i.A. *R. Grohau* Grohau

Maßstab: 1 : 50 Einheit: Meter



	Datum	Name
Bearb.	06.04.18	Jatzlau
Gepr.	06.04.18	Bahlo

Norm

Fachbereich



Zust.	Änderung	Datum	Name	Urspr.: