



380-kV-Leitung Heide West - Husum Nord

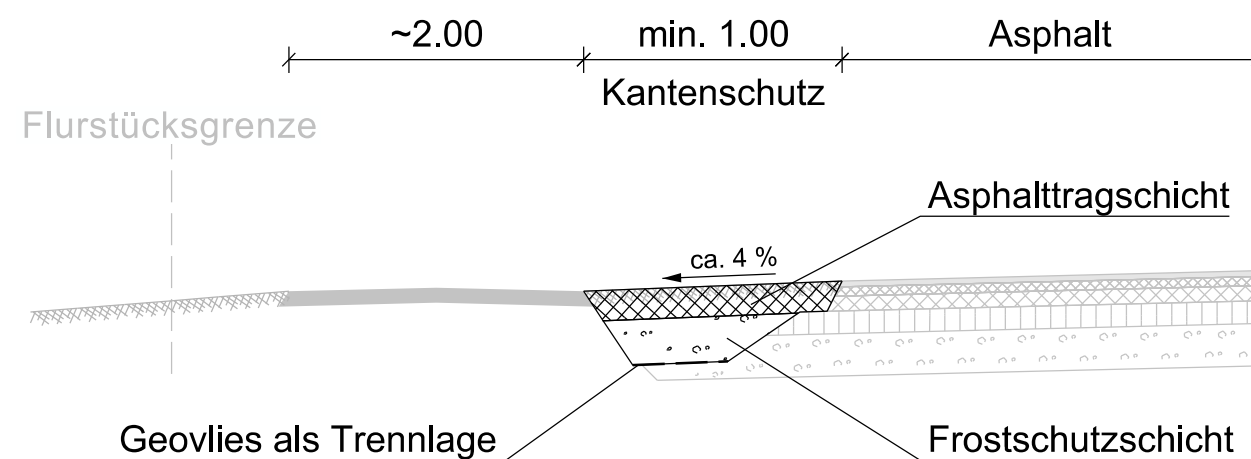
LH-13-320

Wegenutzungsplan
Bauliche Maßnahme

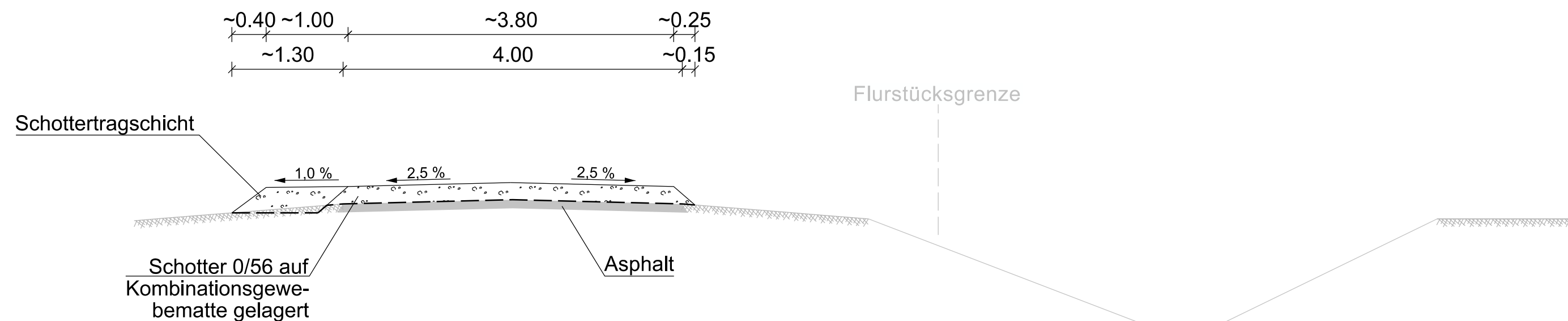
A008

Deckblatt

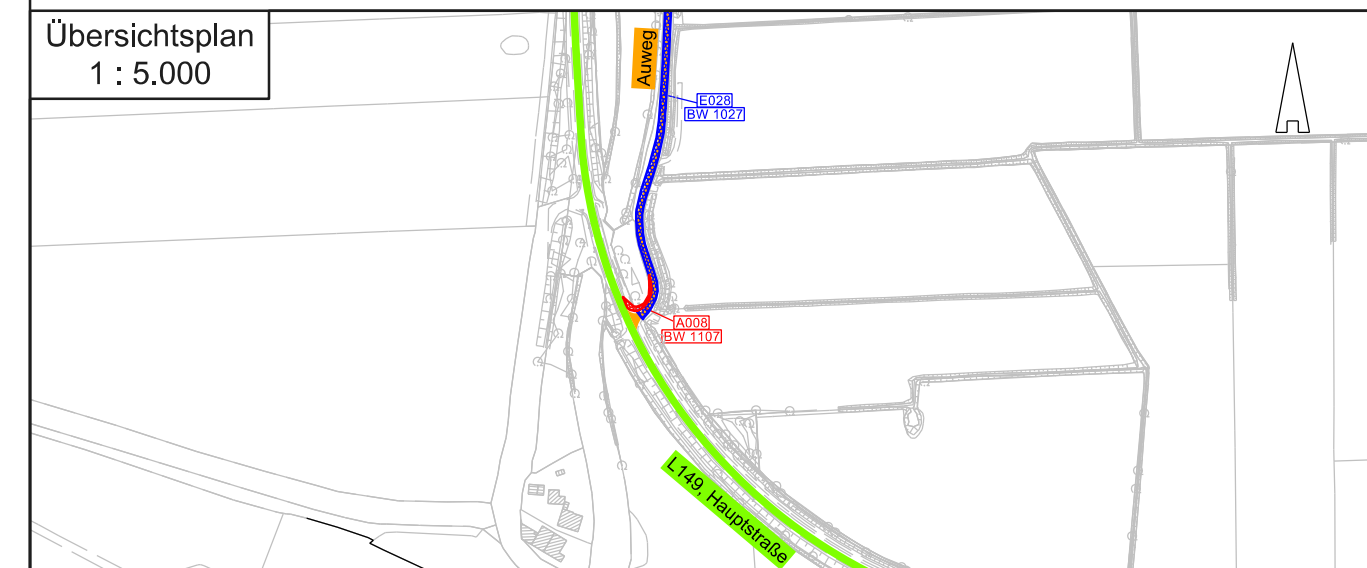
Querschnitt A - A
Bau-Km 0+005



Querschnitt B - B
Bau-Km 0+035



Übersichtsplan
1 : 5.000



Zur Planfertigung verwendete TK 25: @ GeoBasis-DE / BKG (2010)

Planfeststellungsunterlage

Aufgestellt: Bayreuth, TenneT TSO GmbH, 20.04.2018
i.V. *H. Bröhöfner* i.A. *R. Grohau*

| | | | |
|--|----------|----------------|--------------|
| Maßstab: 1:50 | | Einheit: Meter | |
| Kuhn+Partner DAS INGENIEURBÜRO | | | |
| | Datum | Name | |
| Bearb. | 20.04.18 | Jatzlau | |
| Gepr. | 20.04.18 | Bahlo | |
| Norm | | | |
| Fachbereich | | | |
| Tennet Taking power further | | | |
| Zust. | Änderung | Datum | Name Urspr.: |