



380-kV-Leitung Heide West - Husum Nord

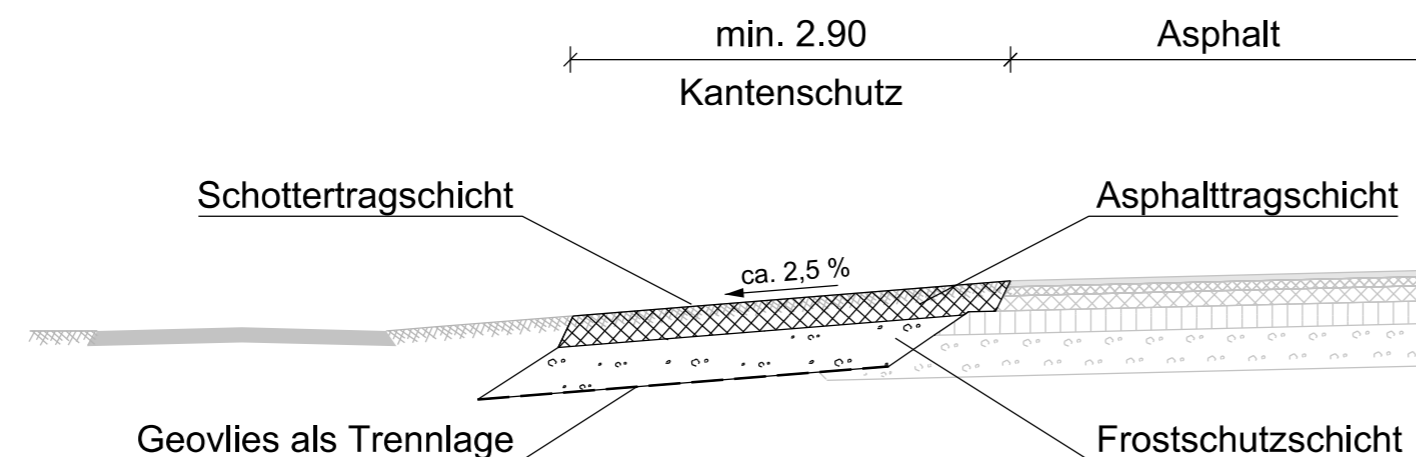
LH-13-320

Wegenutzungsplan
Bauliche Maßnahme

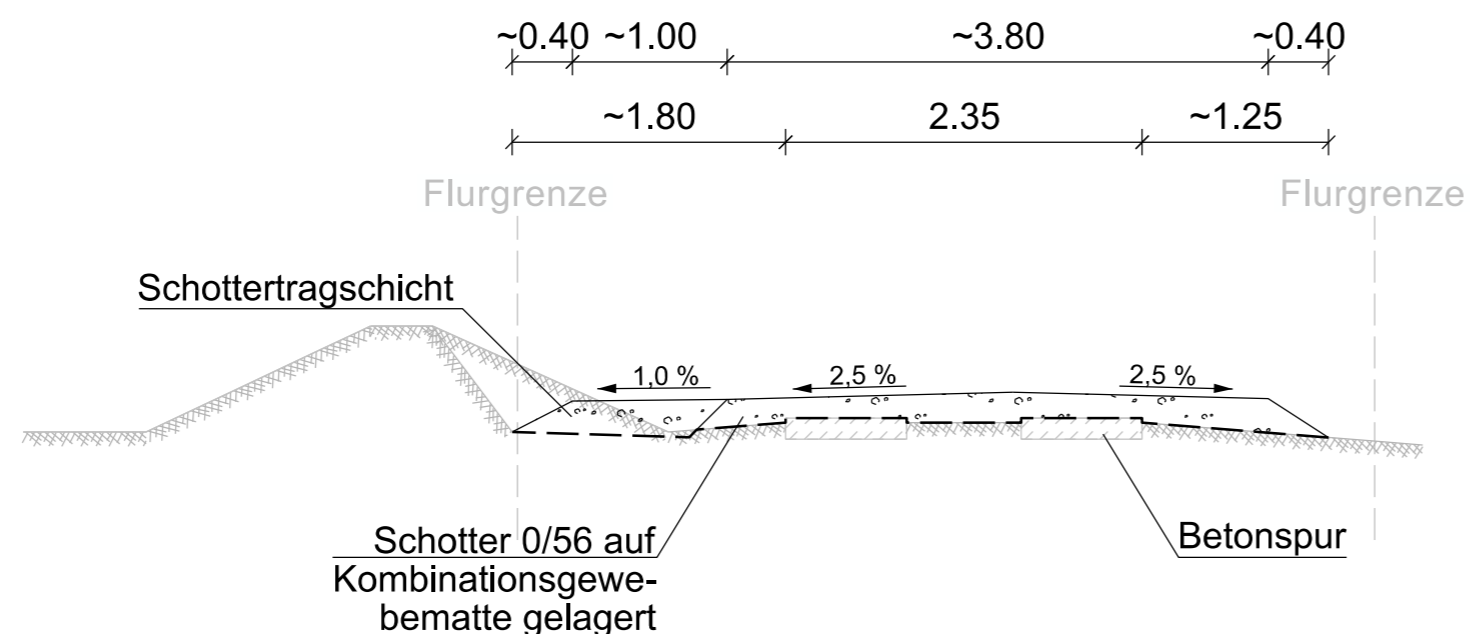
A007

Deckblatt

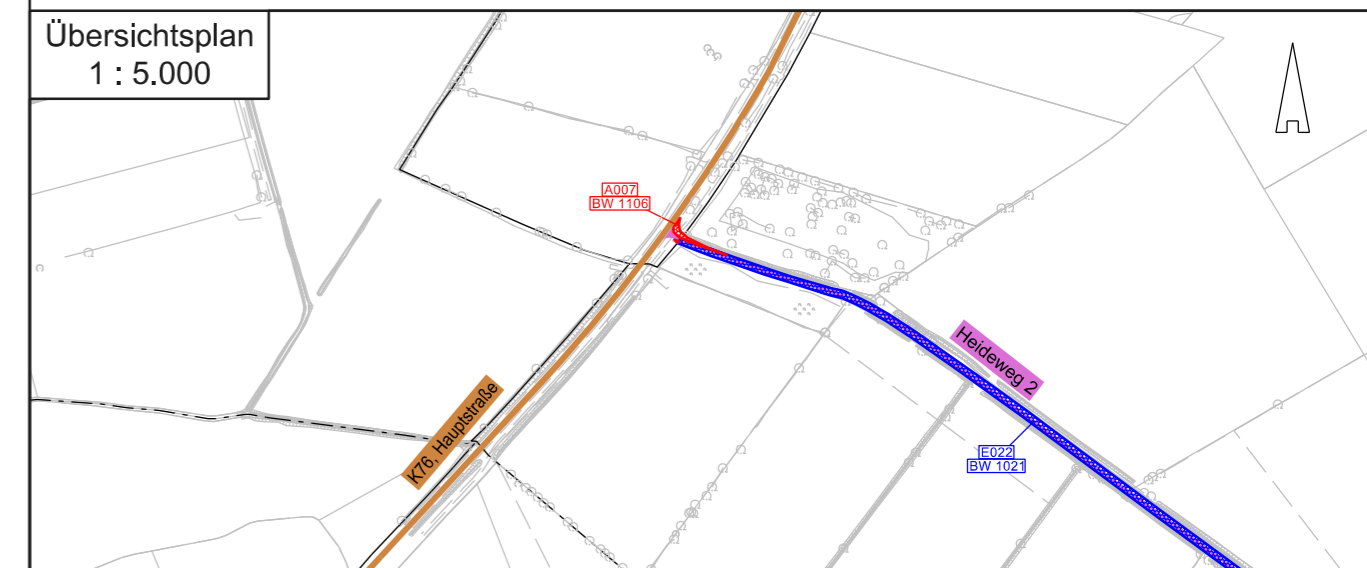
Querschnitt A - A
Bau-Km 0+005



Querschnitt B - B
Bau-Km 0+025



Übersichtsplan
1 : 5.000



Zur Planfertigung verwendete TK 25: @ GeoBasis-DE / BKG (2010)

Planfeststellungsunterlage

Aufgestellt: Bayreuth, TenneT TSO GmbH, 20.04.2018
i.V. *H. Bröhner* i.A. *R. Grohau*
Bröhner Grohau

Maßstab: 1:50 Einheit: Meter



	Datum	Name
Bearb.	20.04.18	Jatzlau
Gepr.	20.04.18	Bahlo

Norm
Fachbereich



Zust.	Änderung	Datum	Name	Urspr.: