

Name und Anschrift des Antragstellers  Tennet TSO GmbH Bernecker Straße 70 95448 Bayreuth	Tel.	0921-507-40-0
	Fax	0921-507-40-4095
	Mail	info@tennet.eu

Stempel:

**Bauliche Maßnahme A005  
Aufweitung Einmündung  
Westerwischweg – Betonspur östl.  
Am Pool**

<b>1. Beschreibung der Lage</b>		
Ort: Weddingstedt	Straße: Westerwischweg Betonspur östl. Am Pool	Lfd.-Nr.: W39 W38
Gemeinde: Weddingstedt	Baulastträger: Weddingstedt	Straßenkategorie: Wirtschaftsweg
Gemarkung: Weddingstedt	Flur: 5	Flurstücke [Eigentümerschlüssel; Ordnungsnummer]: 307/5 (Wirtschaftsweg) [101; 80] 308 (Wirtschaftsweg) [101; 78] 39 (Privatfläche) [140, 141; 82] 606/38 (Privatfläche) [474; 79]
Abschnittsnummer/Stationierung: -		

<b>2. Maßnahmentyp</b>			
Beginn der Maßnahme: Bau-km 0+000	Ende der Maßnahme: Bau-km 0+063	Betroffenheit Flurstücke Dritter: Ja	Maßnahmen-Nr.: A005
Temporäre Aufweitung der Einmündung vom Westerwischweg in Betonspur östl. Am Pool inklusive temporäre Knickverlegung			BW-Nr.: 1104

<b>3. Flächeninanspruchnahme</b>	Fahrbahn	Sonstige Flächen	Privatflächen
vorh. Oberfläche	Asphalt (W39) und Betonspur (W38)	Bankette	Gras
in Anspruch genommene Fläche	199 m <sup>2</sup>	55 m <sup>2</sup>	99 m <sup>2</sup>
gepl. Oberfläche Fahrbahn	Schotter 0/56 auf Vlies gelagert		

**4. Begründung und Notwendigkeit der Maßnahme**

Die Einmündung des Wirtschaftswegs Westerwischweg in den Wirtschaftsweg Betonspur östl. Am Pool in der Gemeinde Weddingstedt ist fahrgeometrisch aktuell nur für den öffentlichen sowie auftretenden landwirtschaftlichen Verkehr ausgelegt. Im Zuge des Baus der Masten 031, 032, 033 und 034 ist eine temporäre Aufweitung auf der südlichen Seite der Einmündung in den Wirtschaftsweg notwendig, da die vorhandene Verkehrsfläche für den Bemessungsfall unterdimensioniert ist.

Die benötigte Flächeninanspruchnahme ergibt sich aus den fahrgeometrischen Erfordernissen des zu erwartenden Bauverkehrs. Hierfür wird als Bemessungsfahrzeug ein Sattelaufleger mit einer Länge von 20,0 m gewählt, der das Gründungsgerät zur Herstellung der Mastfundamente an den Einsatzort transportieren soll.

Die Aufweitung ist auf der südlichen Seite der Einmündung vorgesehen, da die Baustellenzuwegung vom Westerwischweg aus südlicher Richtung erfolgt und so der notwendige Einfahrttrichter auf Grundlage der Schleppkurve sowie der damit verbundene Eingriff in die Natur auf ein Minimum reduziert wird. Für die Aufweitung muss ein Knick auf der Länge von etwa 20 m temporär verlegt werden.

**5. Technische Kurzbeschreibung der Maßnahme**

Da der Wirtschaftsweg Betonspur östl. Am Pool mit einer Schottertragschicht ertüchtigt wird, wird auch die Aufweitungsfäche geschottert, um den durch die Ertüchtigungsmaßnahme entstandenen Höhenunterschied auszugleichen. Die ungefähre Schichtstärke wird ca. 20 cm betragen. Als Trennlage zwischen Bestandsfläche und Schotter wird ein Vlies eingebaut.



380-kV-Leitung Heide West - Husum Nord

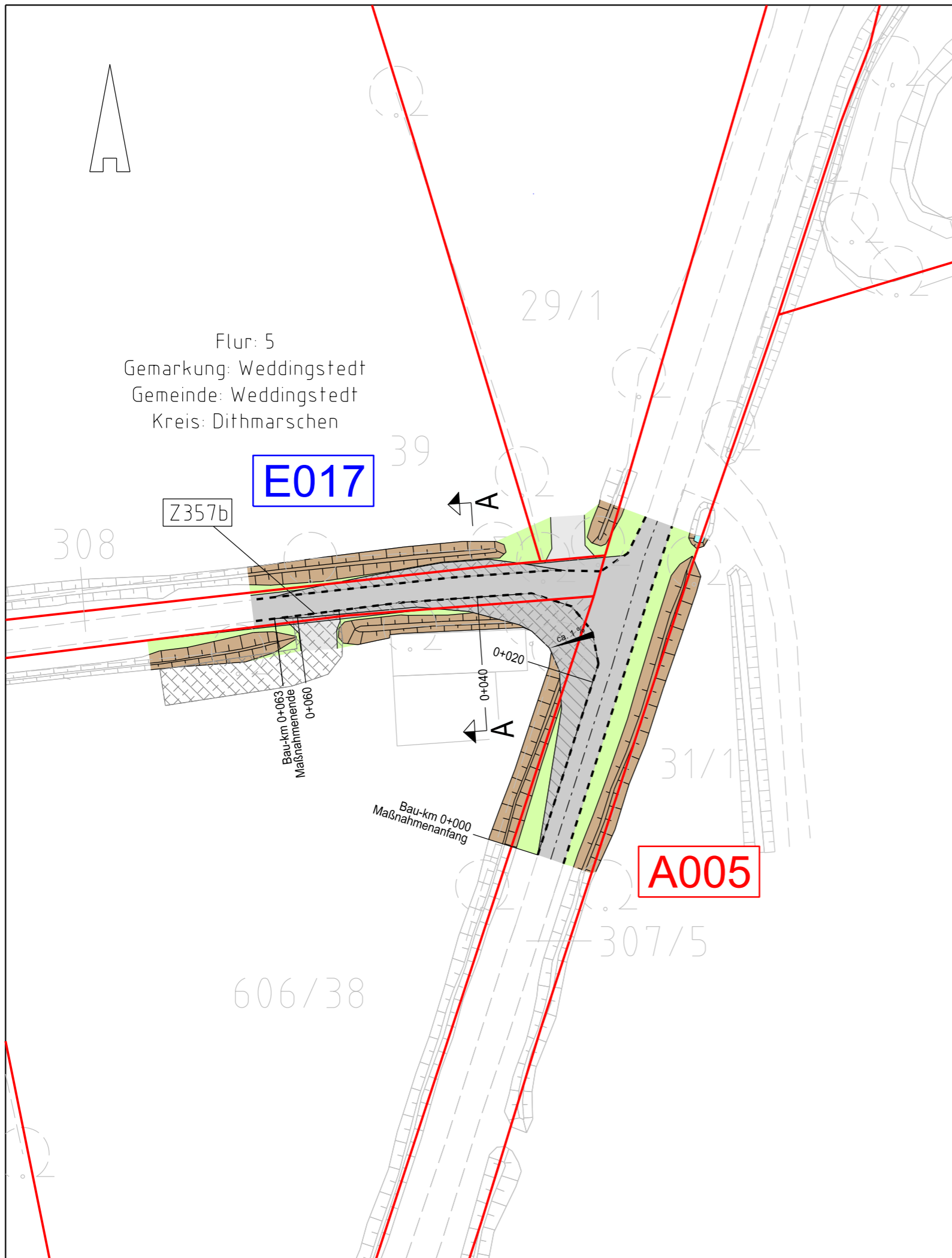
LH-13-320

Wegenutzungsplan

Bauliche Maßnahme

A005

Deckblatt



Flur: 5  
Gemarkung: Weddingstedt  
Gemeinde: Weddingstedt  
Kreis: Dithmarschen

**E017**

**A005**

Legende:

- Entwässerungsgraben
- Wallböschung
- Zufahrt
- Fahrbahnoberfläche (Schotter)
- Fahrbahnsteiler / Insel / Parkstreifen
- Radweg
- Bankett
- Fahrbahnquerneigung 2.5%
- Z224 Zufahrtsnummer (BW Nr. Anlage 7.1 zu entnehmen)
- 219/3 Flurstücksnummer
- A001 E001 Ausbau- / Ertüchtigungsmaßnahme
- Flächen Dritter
- zu bilanzierende Fläche
- Straßenoberfläche Bestand
- Verrohrung Planung
- Verrohrung Bestand

Grenzen:

- Stadt/Gem.
- Gemarkung
- Flur
- Flurstück

Zur Planfertigung verwendete TK 25: @ GeoBasis-DE / BKG (2010)

Planfeststellungsunterlage

Aufgestellt:  
Bayreuth, 23.03.2018  
TenneT TSO GmbH  
i.V. i.A.

Brühöfner Grohnau  
Maßstab: 1 : 500 Einheit: Meter



	Datum	Name
Bearb.	23.03.18	Jatzlau
Gepr.	23.03.18	Bahlo

Norm  
Fachbereich



Zust.	Änderung	Datum	Name	Urspr.:



380-kV-Leitung Heide West - Husum Nord

LH-13-320

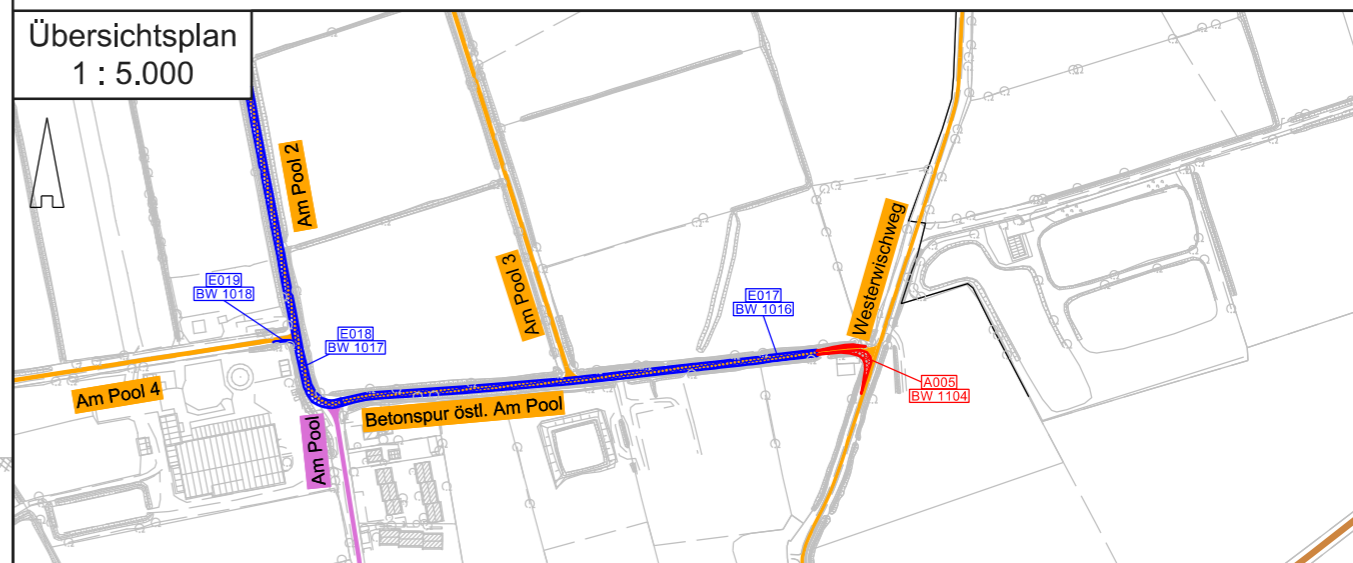
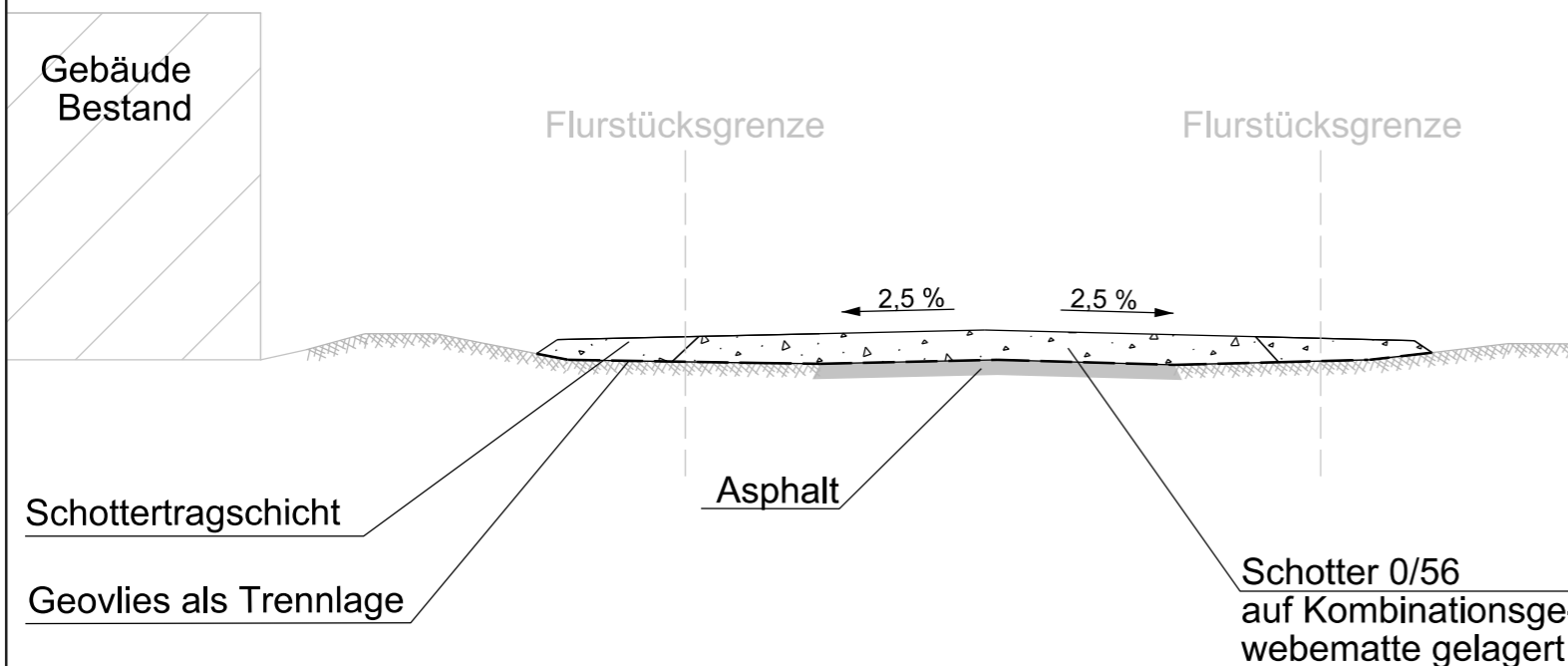

Wegenutzungsplan

Bauliche Maßnahme

A005

Deckblatt

Querschnitt A - A  
Bau-Km 0+040



Zur Planfertigung verwendete TK 25: @ GeoBasis-DE / BKG (2010)

Planfeststellungsunterlage

Aufgestellt:  
Bayreuth, 23.03.2018  
TenneT TSO GmbH  
i.V. *J. B. Bahlo* i.A. *R. Jatzlau*  
Brühöfner Grohna

Maßstab: 1 : 50 Einheit: Meter



	Datum	Name
Bearb.	23.03.18	Jatzlau
Gepr.	23.03.18	Bahlo

Norm  
Fachbereich



Zust.	Änderung	Datum	Name	Urspr.: