



380-kV-Leitung Heide West - Husum Nord

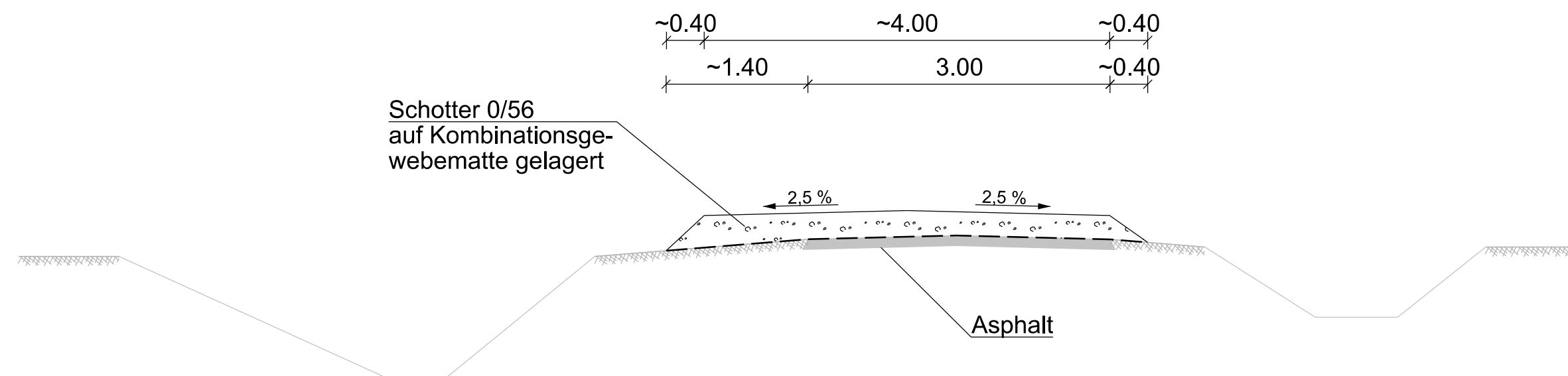
LH-13-320

Wegenutzungsplan  
Bauliche Maßnahme

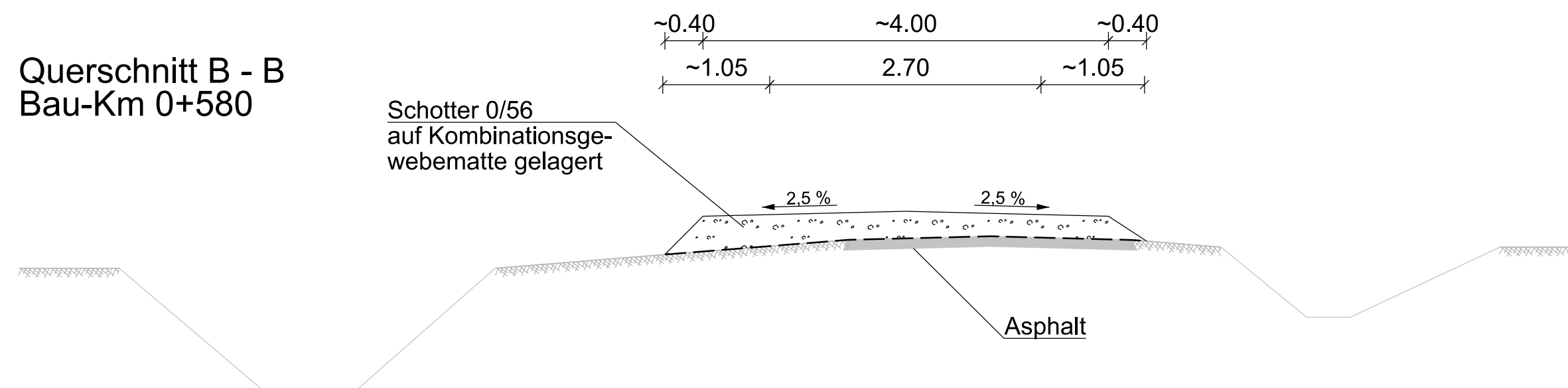
E034

Deckblatt

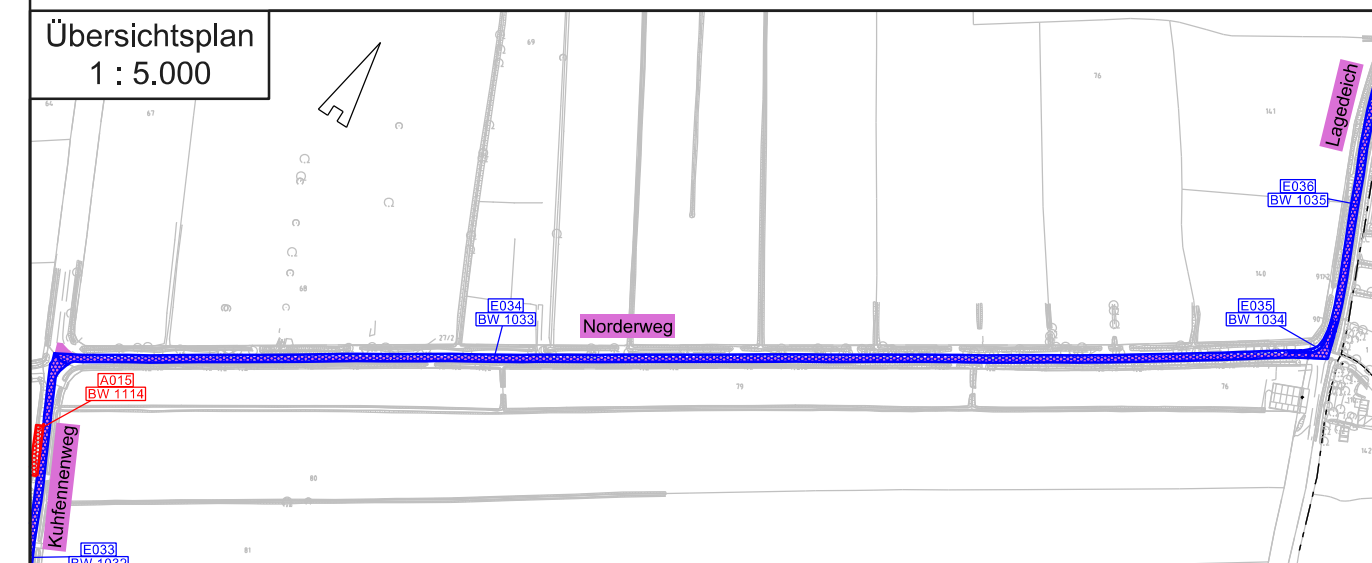
Querschnitt A - A  
Bau-Km 0+140



Querschnitt B - B  
Bau-Km 0+580



Übersichtsplan  
1 : 5.000



Zur Planfertigung verwendete TK 25: @ GeoBasis-DE / BKG (2010)

Planfeststellungsunterlage

Aufgestellt:  
Bayreuth, 06.04.2018  
TenneT TSO GmbH  
i.V. *H. Bröhner* i.A. *R. Grohau*  
Bröhner Grohau

Maßstab: 1 : 50 Einheit: Meter



	Datum	Name
Bearb.	06.04.18	Jatzlau
Gepr.	06.04.18	Bahlo

Norm

Fachbereich



Zust.	Änderung	Datum	Name	Urspr.: