



380-kV-Leitung Heide West - Husum Nord

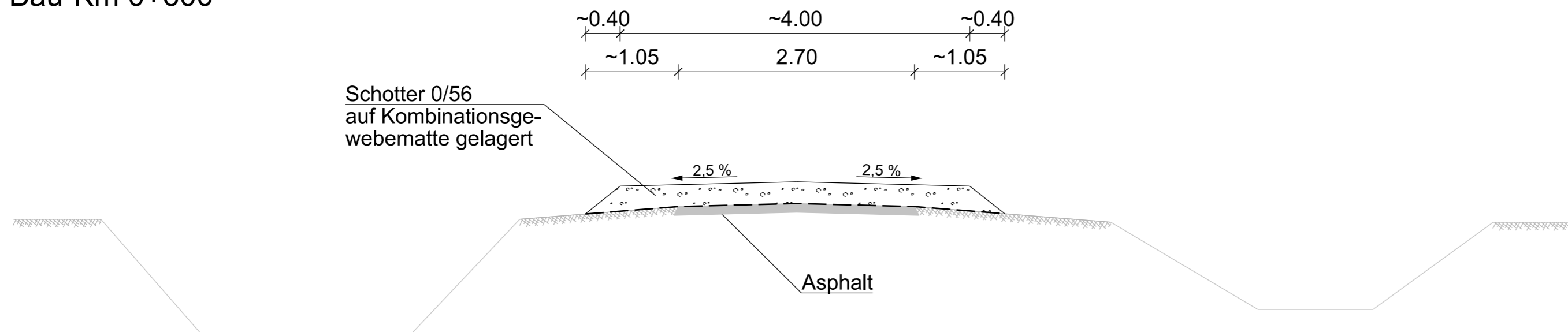
LH-13-320

Wegenutzungsplan  
Bauliche Maßnahme

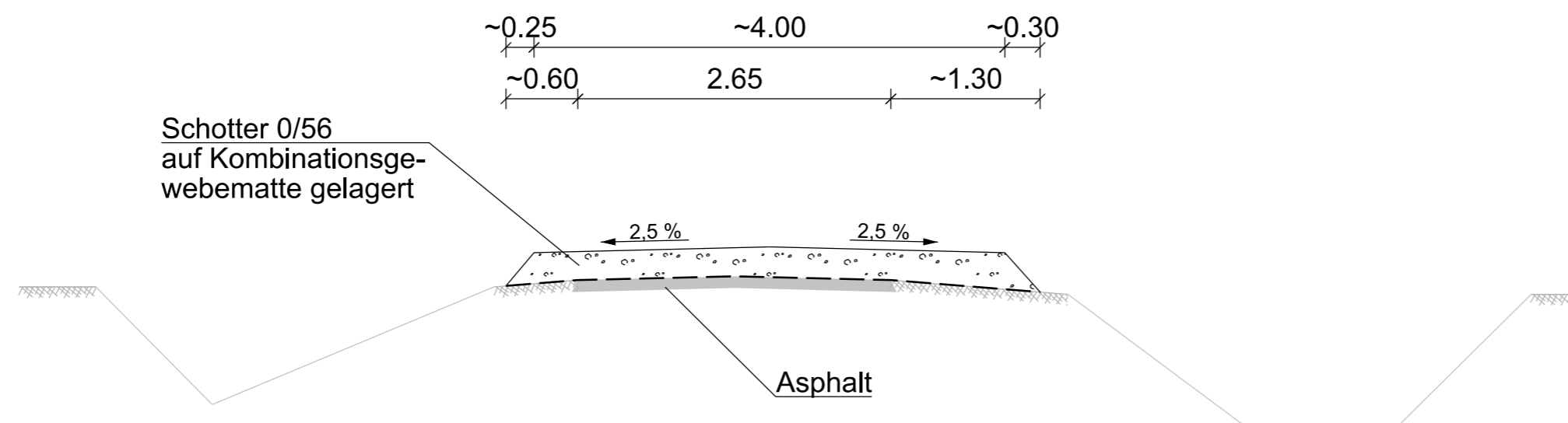
E033

Deckblatt

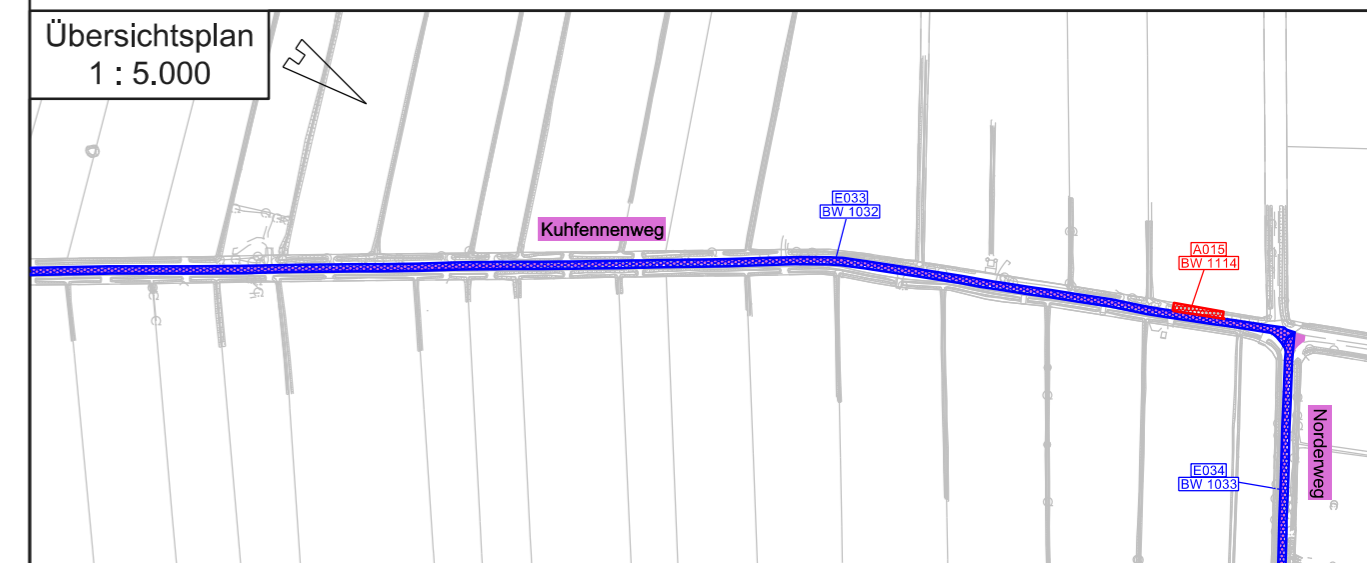
Querschnitt A - A  
Bau-Km 0+600



Querschnitt B - B  
Bau-Km 1+060



Übersichtsplan  
1 : 5.000



Zur Planfertigung verwendete TK 25: @ GeoBasis-DE / BKG (2010)

Planfeststellungsunterlage

Aufgestellt: Bayreuth, TenneT TSO GmbH, 06.04.2018  
i.V. *H. B. Bahlo* Brühöfner, i.A. *R. Jatzlau* Grohau

Maßstab: 1:50 Einheit: Meter



	Datum	Name
Bearb.	06.04.18	Jatzlau
Gepr.	06.04.18	Bahlo

Norm  
Fachbereich



Zust.	Änderung	Datum	Name	Urspr.: