



380-kV-Leitung Heide West - Husum Nord


LH-13-320

Wegenutzungsplan  
Bauliche Maßnahme

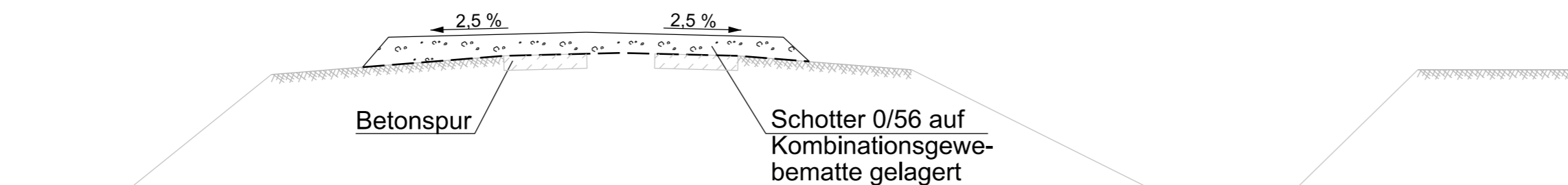
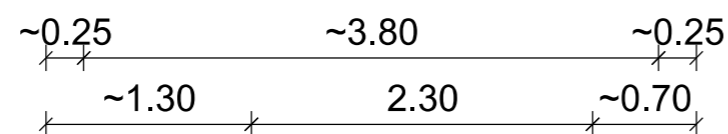
E028

Deckblatt

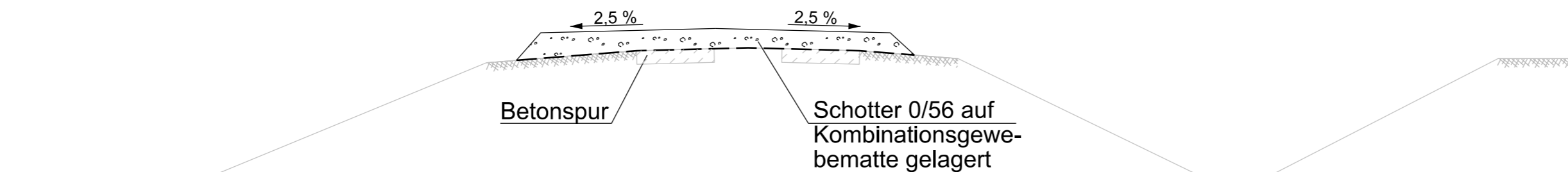
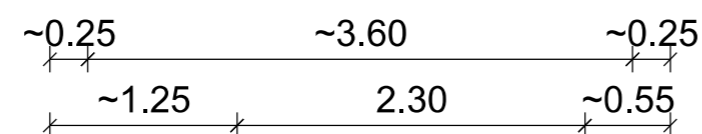
Querschnitt A - A  
Bau-Km 0+040



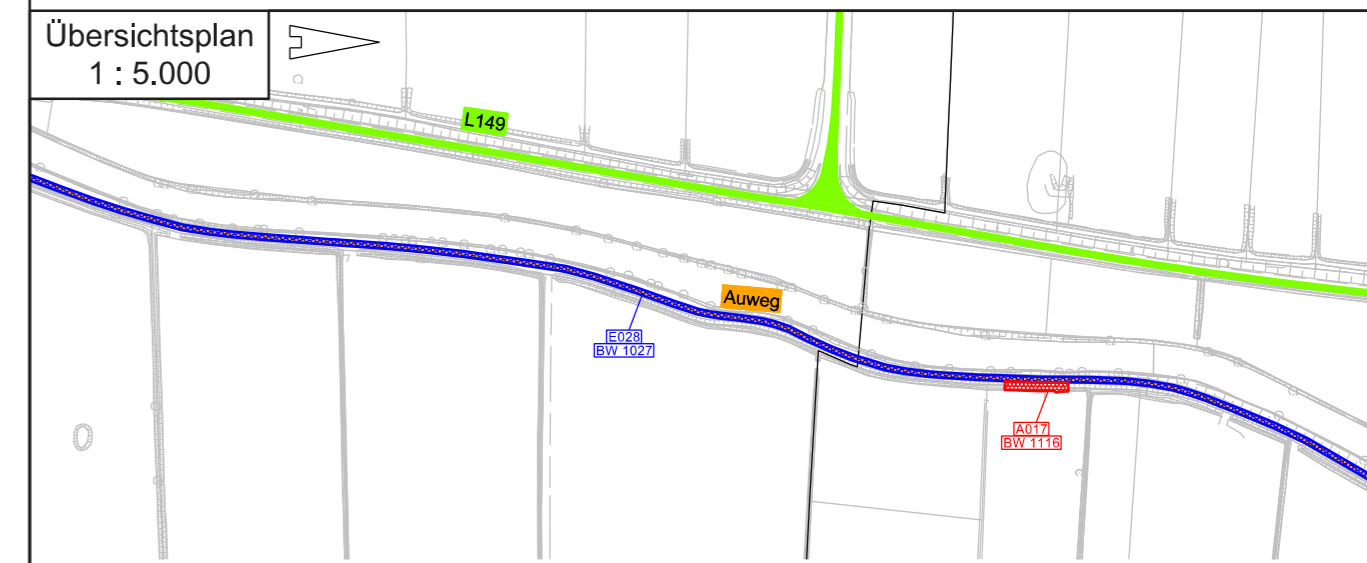
Querschnitt B - B  
Bau-Km 0+540



Querschnitt C - C  
Bau-Km 1+400



Übersichtsplan  
1 : 5.000



Zur Planfertigung verwendete TK 25: @ GeoBasis-DE / BKG (2010)

Planfeststellungsunterlage

Aufgestellt:  
Bayreuth, 20.04.2018  
TenneT TSO GmbH  
i.V. *H. Bahlo* i.A. *R. Jatzlau*  
Bröhler Grohau

Maßstab: 1:50 Einheit: Meter



	Datum	Name
Bearb.	20.04.18	Jatzlau
Gepr.	20.04.18	Bahlo

Norm  
Fachbereich



Zust.	Änderung	Datum	Name	Urspr.: