



380-kV-Leitung Heide West - Husum Nord

LH-13-320

Wegenutzungsplan

Bauliche Maßnahme

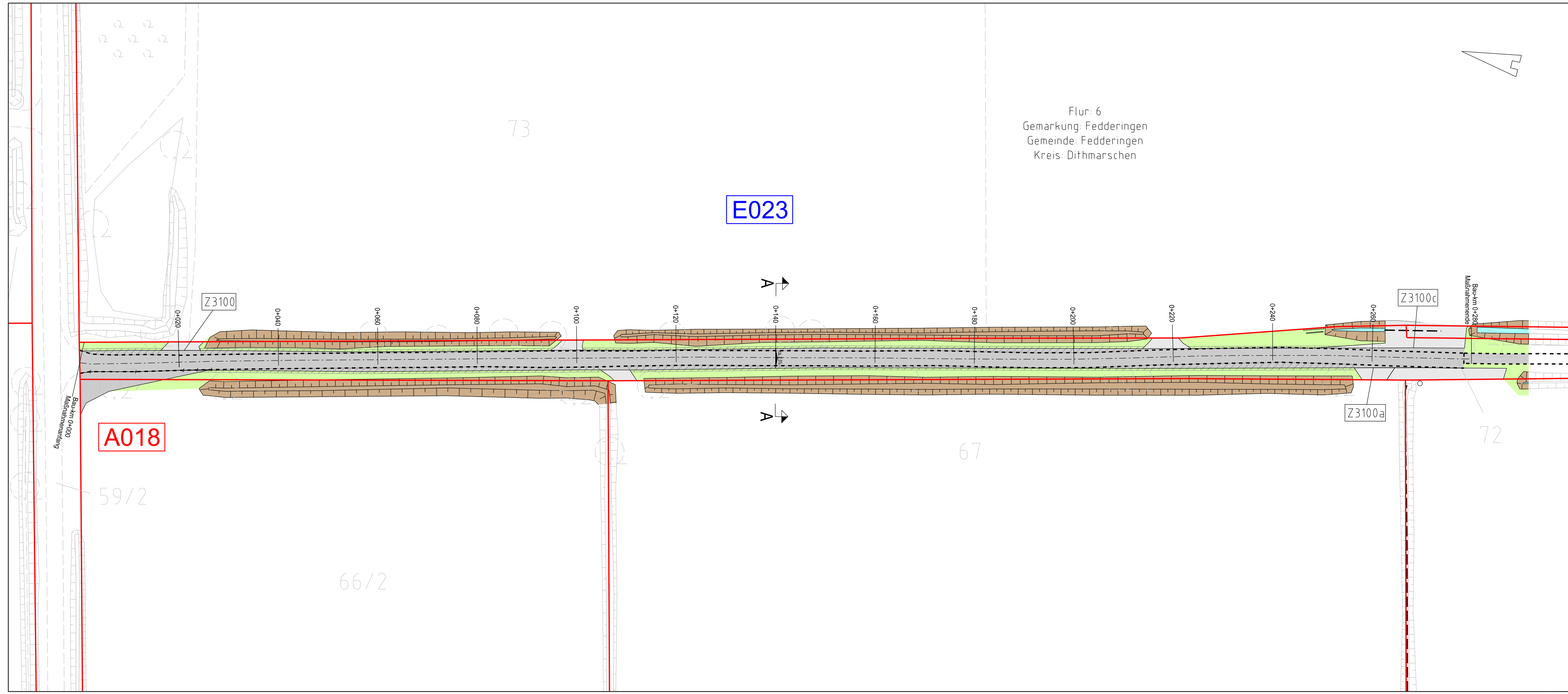
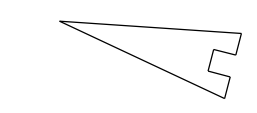
E023

Deckblatt

Flur: 6
Gemarkung: Fedderingen
Gemeinde: Fedderingen
Kreis: Dithmarschen

73

E023



Legende:

- Entwässerungsgraben
- Wallböschung
- Zufahrt
- Fahrbahn (Schotter)
- Fahrbahnteiler / Insel / Parkstreifen
- Radweg
- Bankett
- 2,5% Fahrbahnquerneigung
- Z224 Zufahrtsnummer (BW Nr. Anlage 7.1 zu entnehmen)
- 219/3 Flurstücksnummer
- A001/E001 Ausbau- / Ertüchtigungsmaßnahme
- Flächen Dritter
- zu bilanzierende Fläche
- Straßenoberfläche Bestand
- Verrohrung Planung
- Verrohrung Bestand

Grenzen:

- Stadt/Gem.
- Gemarkung
- Flur
- Flurstück

Zur Planfertigung verwendete TK 25: @ GeoBasis-DE / BKG (2010)

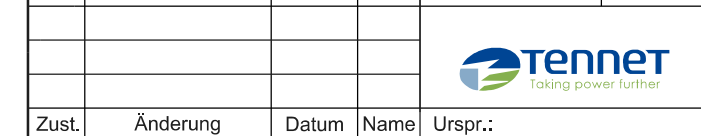
Planfeststellungsunterlage

Aufgestellt: 20.04.2018
Bayreuth, TenneT TSO GmbH
i.V. i.A.

Bröhöfner Grohnau

Maßstab: 1:500 Einheit: Meter

Datum	Name
Bearb. 20.04.18	Jatzlau
Gepr. 20.04.18	Bahlo
Norm	
Fachbereich	



Zust.	Änderung	Datum	Name	Urspr.: