



380-kV-Leitung Heide West - Husum Nord

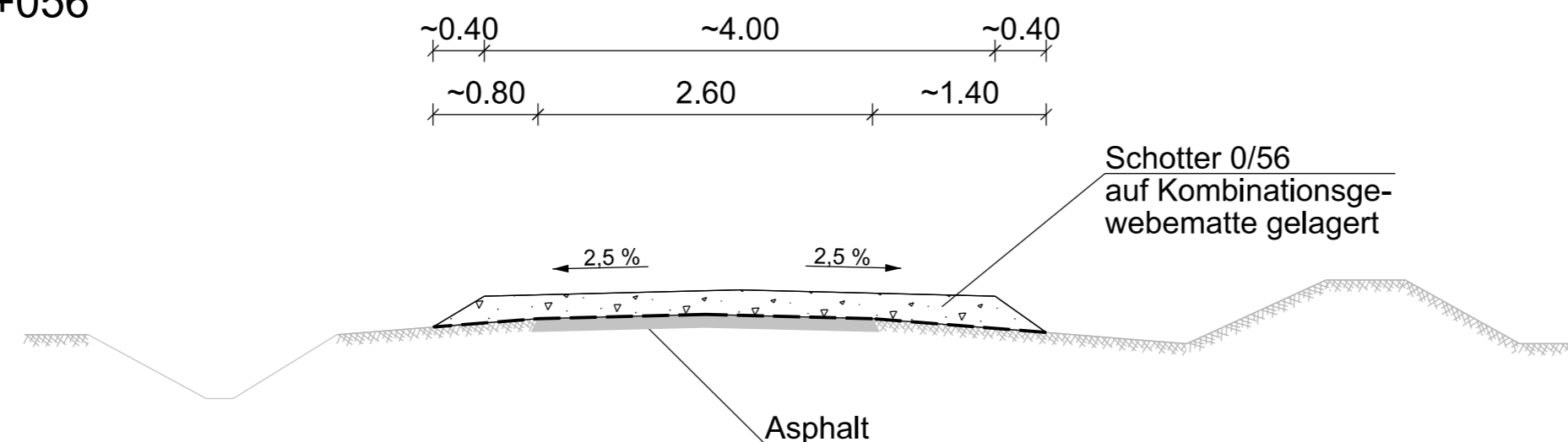
LH-13-320

Wegenutzungsplan  
Bauliche Maßnahme

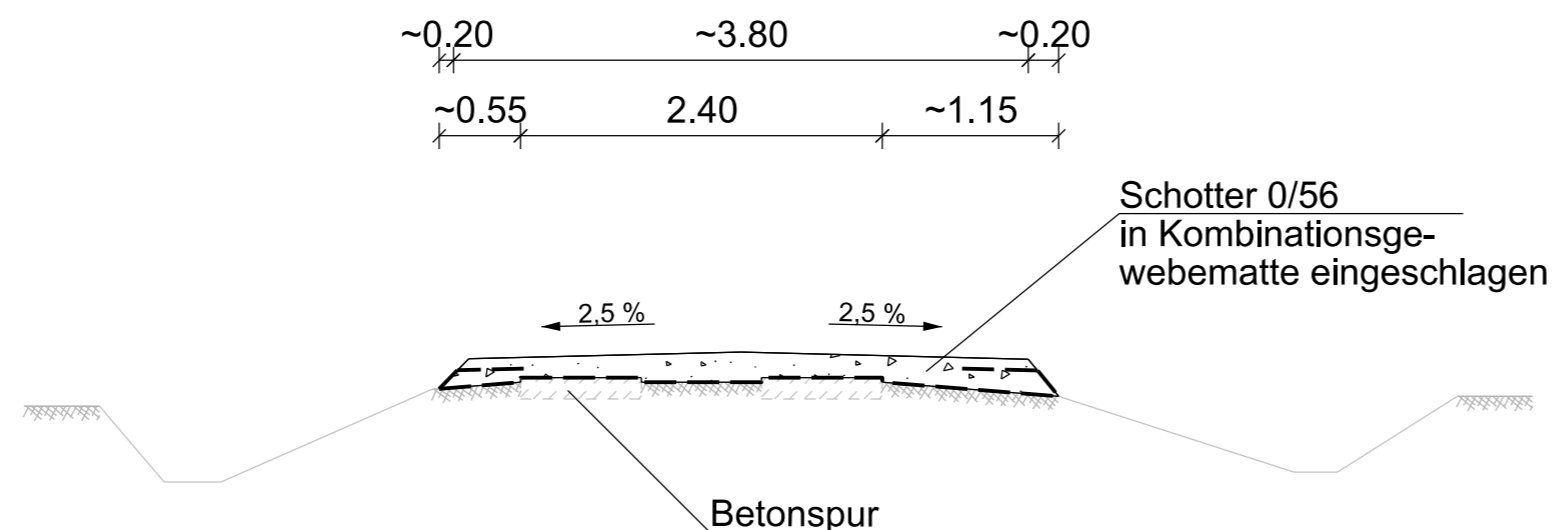
E015

Deckblatt

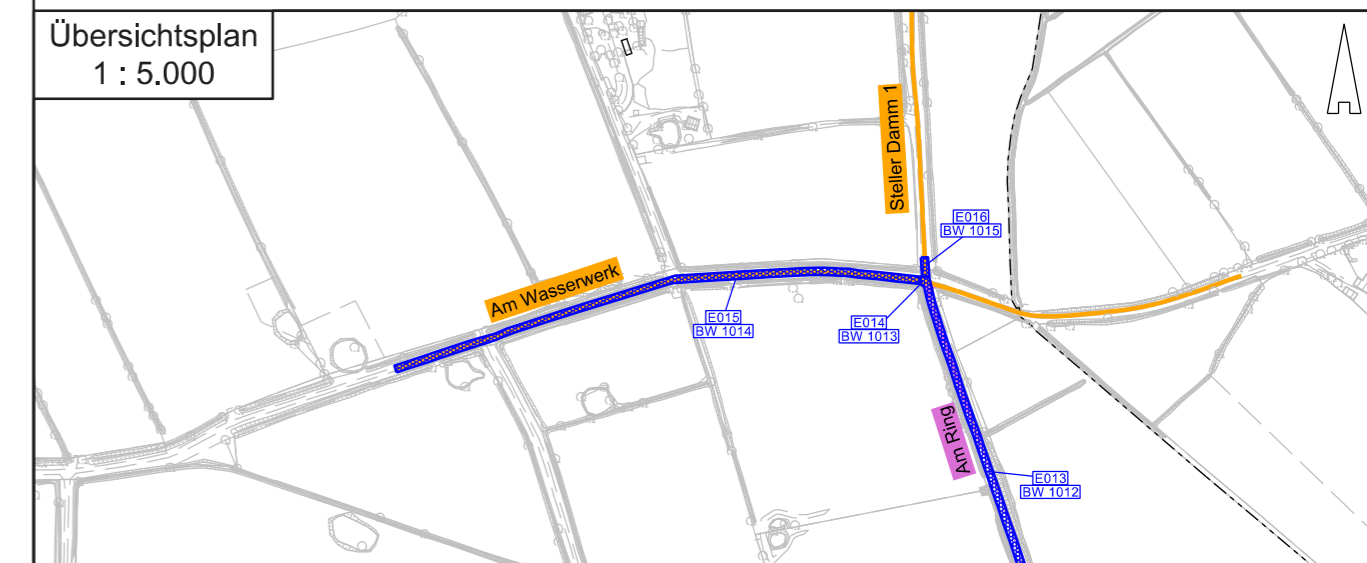
Querschnitt A - A  
Bau-Km 0+056



Querschnitt B - B  
Bau-Km 0+272



Übersichtsplan  
1 : 5.000



Zur Planfertigung verwendete TK 25: @ GeoBasis-DE / BKG (2010)

Planfeststellungsunterlage

Aufgestellt: Bayreuth, TenneT TSO GmbH, 23.03.2018  
i.V. *H. Bröhner* Bröhner, i.A. *R. Grohau* Grohau

Maßstab: 1:50 Einheit: Meter



	Datum	Name
Bearb.	23.03.18	Jatzlau
Gepr.	23.03.18	Bahlo

Norm

Fachbereich



Zust.	Änderung	Datum	Name	Urspr.: