



# 380-kV-Leitung Heide West - Husum Nord

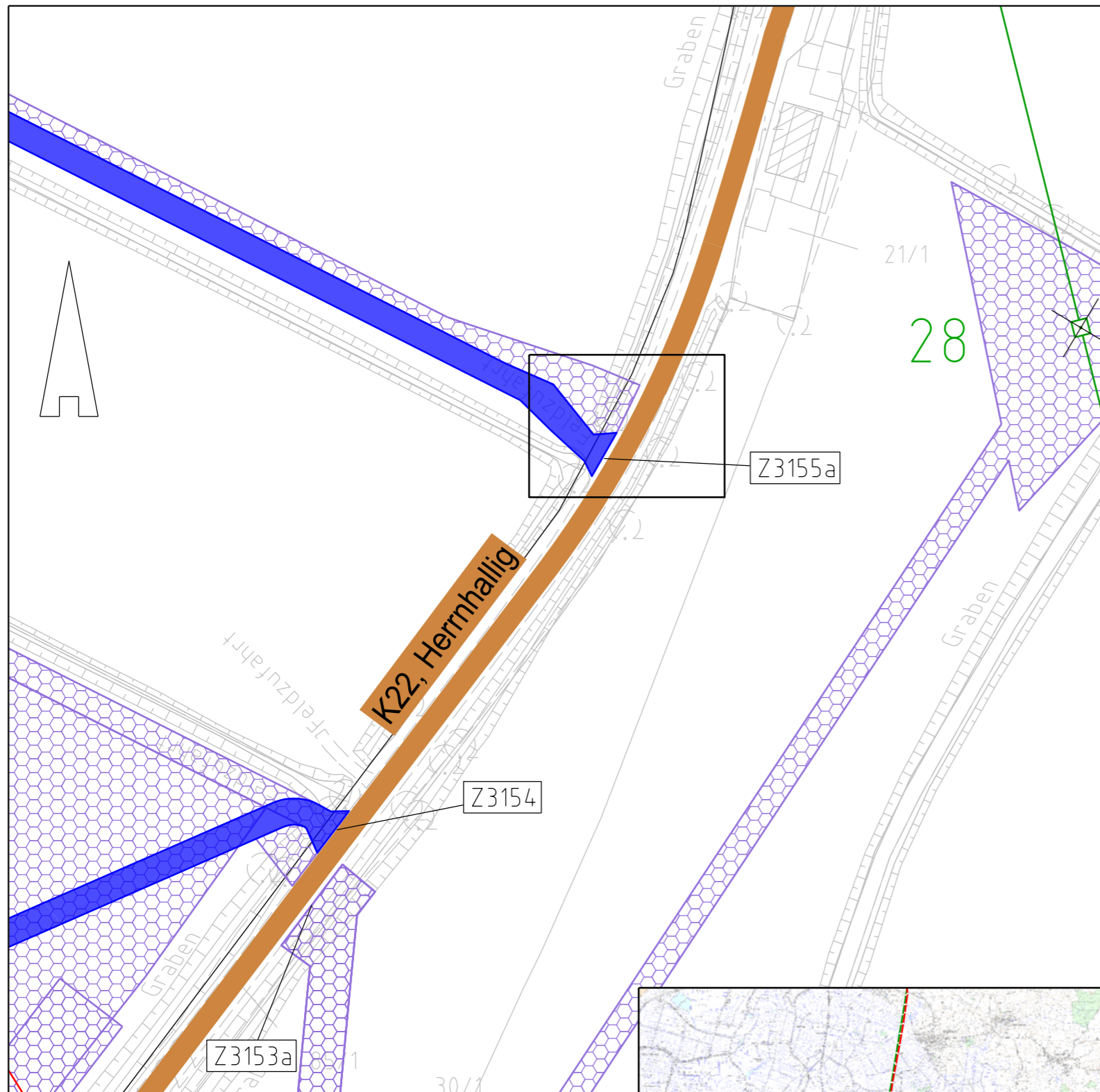
LH-13-320

## Wegenutzungsplan

### Sondernutzung

Lfd. Nr. Z3155a

## Deckblatt



### Legende:

- Bundesstraßen
- Landesstraßen
- Kreisstraßen
- genutzte Gemeindestraßen
- genutzte Wirtschaftswege
- Abspannmast
- Tragmast
- Mastnummer - vorhanden 110kV
- Mastnummer - Neubau 380kV
- Fläche Provisorium
- Zufahrtsnummer (BW Nr. Anlage 7.1 zu entnehmen)
- Flurstücksnummer

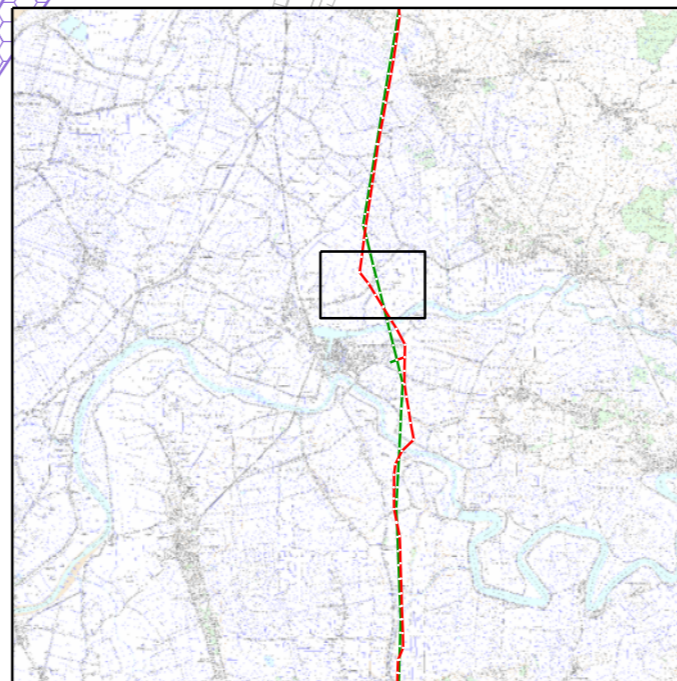
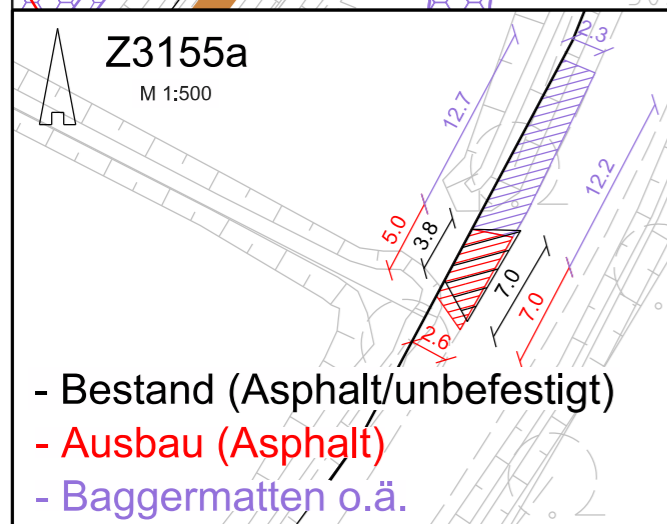
### Rechtserwerb:

- dauerhafte Flächeninanspruchnahme durch 380-kV-Ltg., "dingliche Sicherung"
- bauzeitliche Flächeninanspruchnahme für Neubau 380-kV-Ltg., Rückbau 110-kV-Ltg. und Provisoriumsfläche

### Grenzen:

- Stadt/Gem.
- Gemarkung
- Flur
- Flurstück

Zur Planfertigung verwendete TK 25: @ GeoBasis-DE / BKG (2010)



### Planfeststellungsunterlage

Aufgestellt:		18.12.2015	
Bayreuth, TenneT TSO GmbH			
i.V.		i.A.	
Brühöfner		Bergmann	
1.	Anpassung Arbeitsflächen	22.06.18	Jatzlau
2.	Anpassung Detailausschnitt	22.06.18	Jatzlau
3.	Zufahrt ergänzt	22.06.18	Jatzlau
		Maßstab:	1 : 1.000 Einheit: Meter
	Datum	Name	
	Bearb.	18.12.15	Jatzlau
	Gepr.	18.12.15	Braun
	Norm		
	Fachbereich		
Zust.	Änderung	Datum	Name
			Urspr.: