



380-kV-Leitung Heide West - Husum Nord

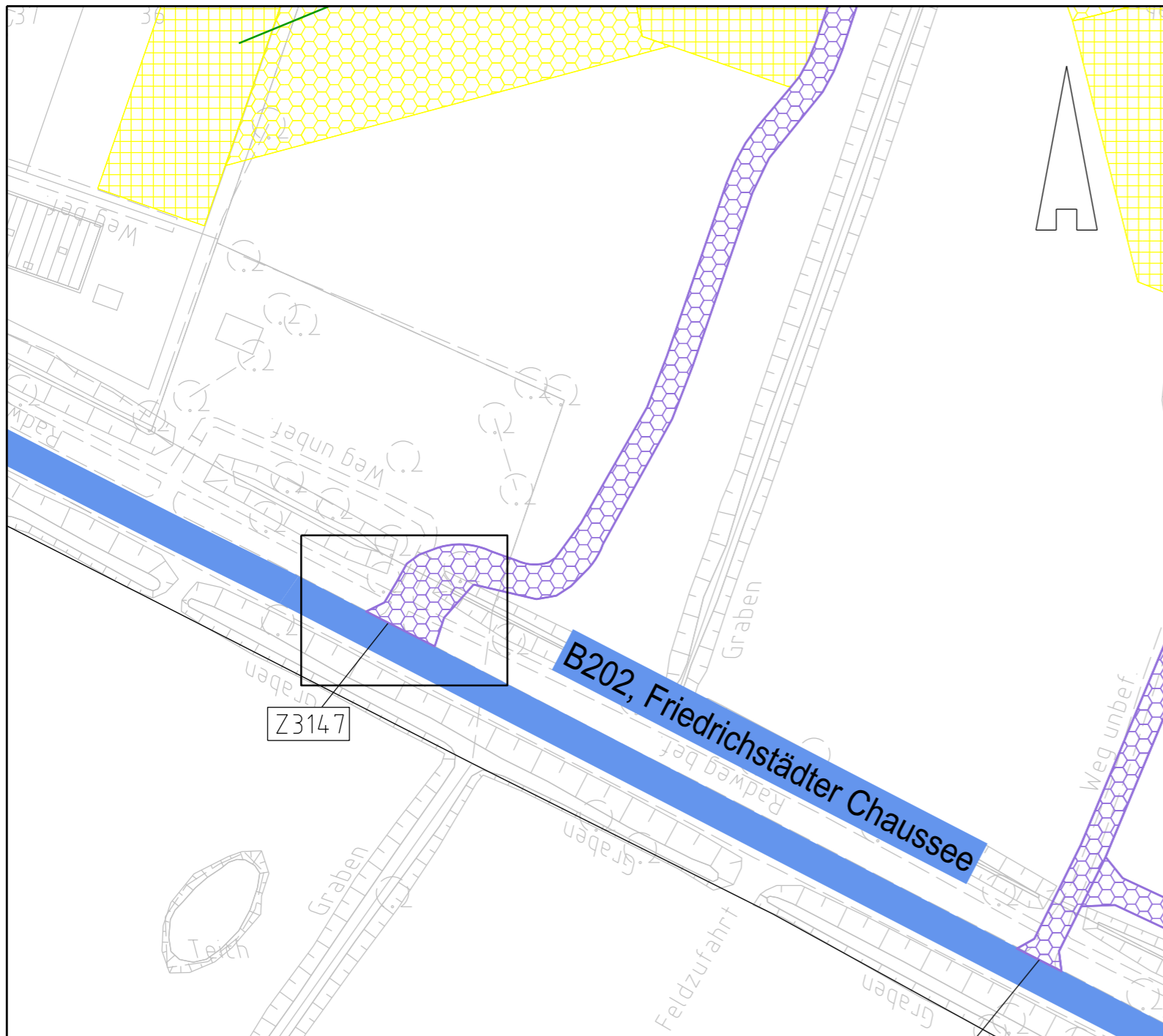
LH-13-320

Wegenutzungsplan

Sondernutzung

Lfd. Nr. Z3147

Deckblatt



Legende:

	Bundesstraßen		Zufahrtsnummer (BW Nr. Anlage 7.1 zu entnehmen)
	Landesstraßen		Flurstücksnummer
	Kreisstraßen		Abspannmast
	genutzte Gemeindestraßen		Tragmast
	genutzte Wirtschaftswege		Mastnummer - vorhanden 110kV
	Achse (Neubau)		Mastnummer - Neubau 380kV
	Achse (Rückbau)		Fläche Provisorium

Rechtserwerb:

	dauerhafte Flächeninanspruchnahme durch 380-kV-Ltg., "dingliche Sicherung"
	bauzeitliche Flächeninanspruchnahme für Neubau 380-kV-Ltg., Rückbau 110-kV-Ltg. und Provisoriumsfläche

Grenzen:

	Stadt/Gem.
	Gemarkung
	Flur
	Flurstück

Zur Planfertigung verwendete TK 25: @ GeoBasis-DE / BKG (2010)

Planfeststellungsunterlage

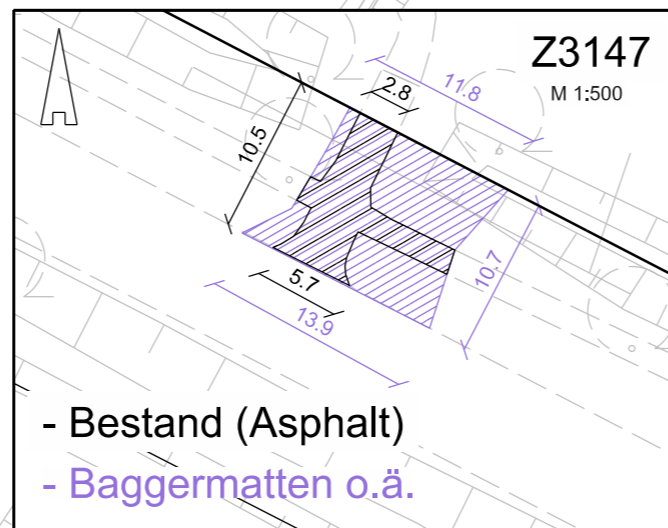
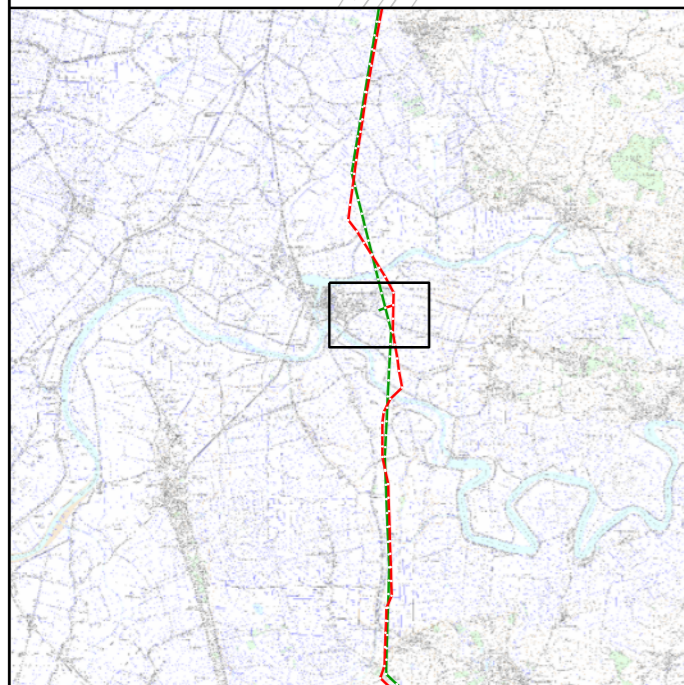
Aufgestellt: 30.09.2014
 Bayreuth, TenneT TSO GmbH
 i.V. Deitermann Brühöfner

1.	Ergänzung Oberschnitt "LH-13-320"	18.12.15	Jatzlau	Maßstab: 1:1.000 Einheit: Meter
2.	Detailausschnitt ergänzt	18.12.15	Jatzlau	
3.	Anpassung Straßennamen	18.12.15	Jatzlau	
4.	Zufahrt ergänzt	18.12.15	Jatzlau	
5.	Anpassung Arbeitsflächen	22.06.18	Jatzlau	 DAS INGENIEURBÜRO
6.	Anpassung Detailausschnitt	22.06.18	Jatzlau	
7.	Zufahrt entfernt	22.06.18	Jatzlau	

	Datum	Name
Bearb.	26.09.14	Szulc
Gepr.	26.09.14	Braun
Norm		
Fachbereich		



Zust.	Änderung	Datum	Name	Urspr.:



- Bestand (Asphalt)
 - Baggermatten o.ä.