



380-kV-Leitung Heide West - Husum Nord

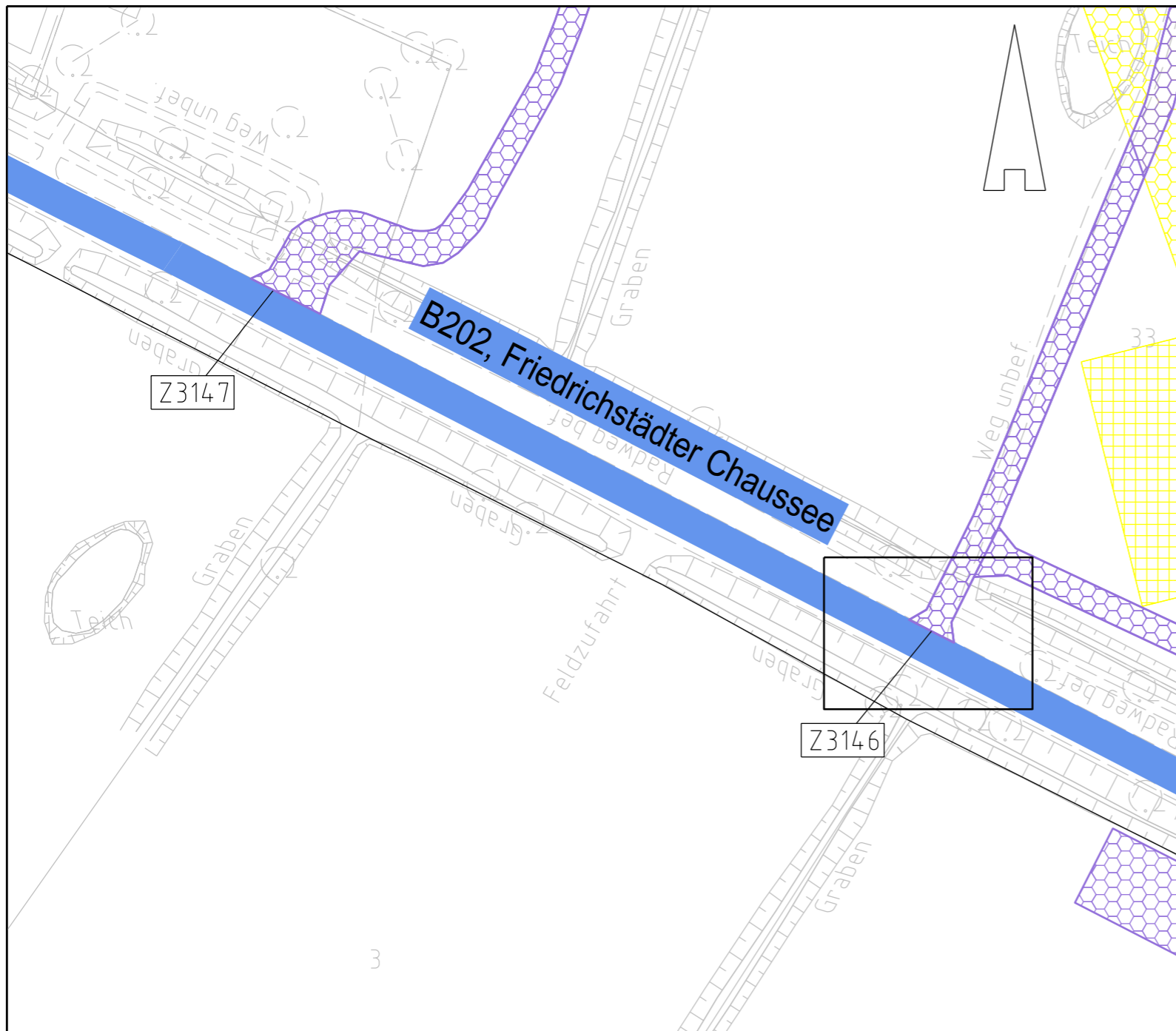
LH-13-320

Wegenutzungsplan

Sondernutzung

Lfd. Nr. Z3146

Deckblatt



Legende:

- Bundesstraßen
- Landesstraßen
- Kreisstraßen
- genutzte Gemeindestraßen
- genutzte Wirtschaftswege
- Achse (Neubau)
- Achse (Rückbau)
- Abspannmast
- Tragmast
- Mastnummer - vorhanden 110kV
- Mastnummer - Neubau 380kV
- Fläche Provisorium
- Zufahrtsnummer (BW Nr. Anlage 7.1 zu entnehmen)
- Flurstücksnummer

Rechtserwerb:

- dauerhafte Flächeninanspruchnahme durch 380-kV-Ltg., "dingliche Sicherung"
- bauzeitliche Flächeninanspruchnahme für Neubau 380-kV-Ltg., Rückbau 110-kV-Ltg. und Provisoriumsfläche

Grenzen:

- Stadt/Gem.
- Gemarkung
- Flur
- Flurstück

Zur Planfertigung verwendete TK 25: @ GeoBasis-DE / BKG (2010)

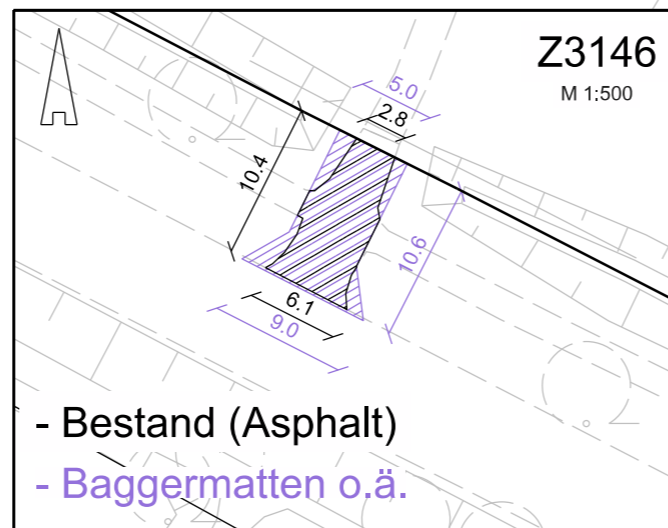
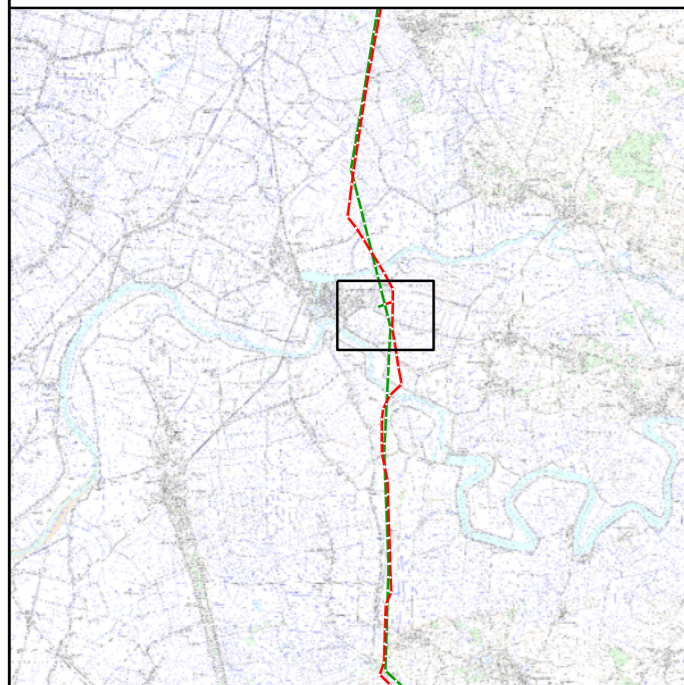
Planfeststellungsunterlage

Aufgestellt: 30.09.2014
 Bayreuth, TenneT TSO GmbH
 i.V. i.A.

Nr.	Beschreibung	Datum	Von	Bis	Maßstab:	Einheit:
1.	Ergänzung Oberschnitt "LH-13-320"	18.12.15	Jatzlau		1 : 1.000	Meter
2.	Detailausschnitt ergänzt	18.12.15	Jatzlau			
3.	Anpassung Straßennamen	18.12.15	Jatzlau			
4.	Zufahrt ergänzt	18.12.15	Jatzlau			
5.	Anpassung Arbeitsflächen	22.06.18	Jatzlau			
6.	Zufahrt entfernt	22.06.18	Jatzlau			



Datum	Name
Bearb. 26.09.14	Szulc
Gepr. 26.09.14	Braun



- Bestand (Asphalt)
- Baggermatten o.ä.

Zust.	Änderung	Datum	Name	Urspr.: