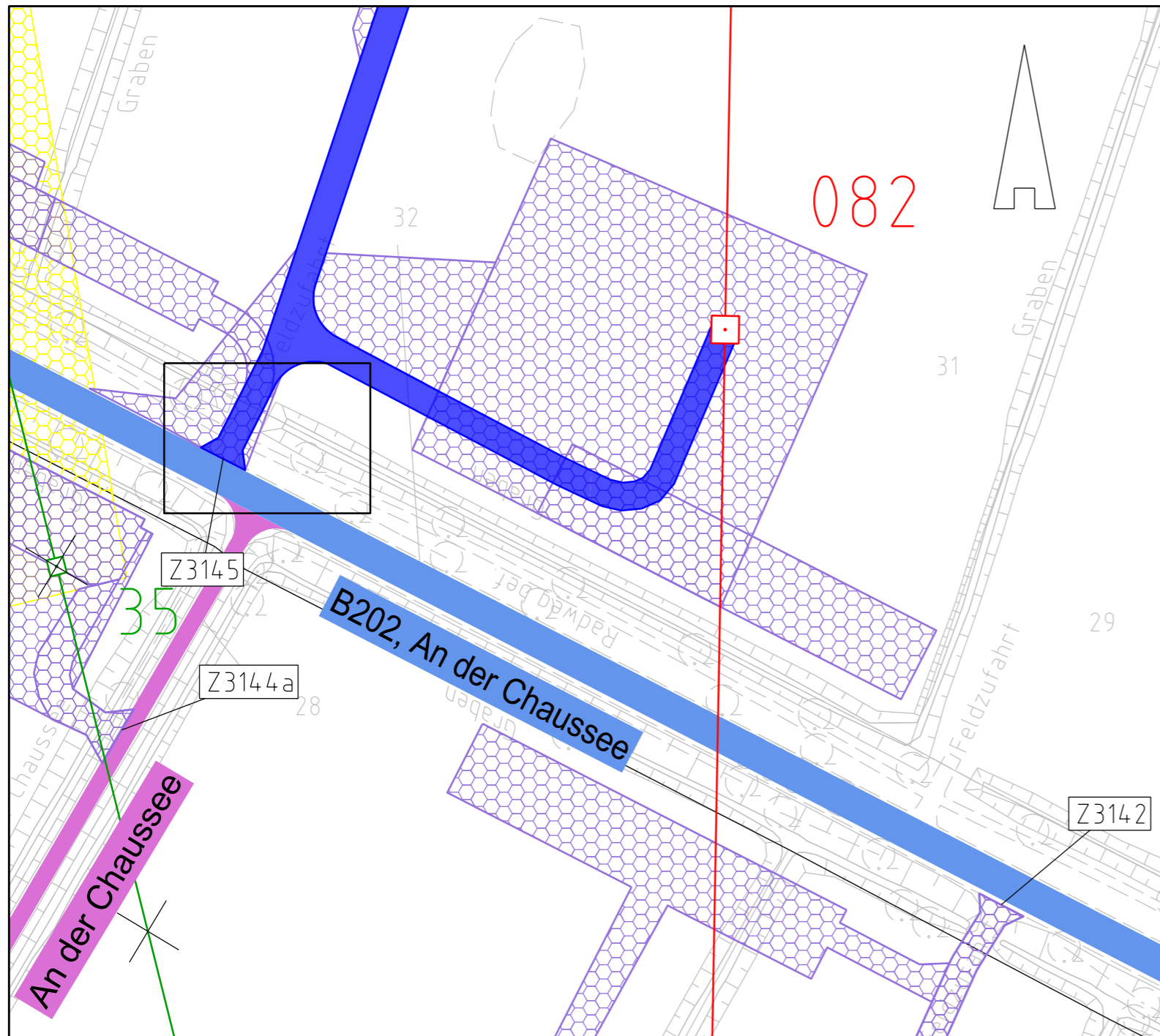


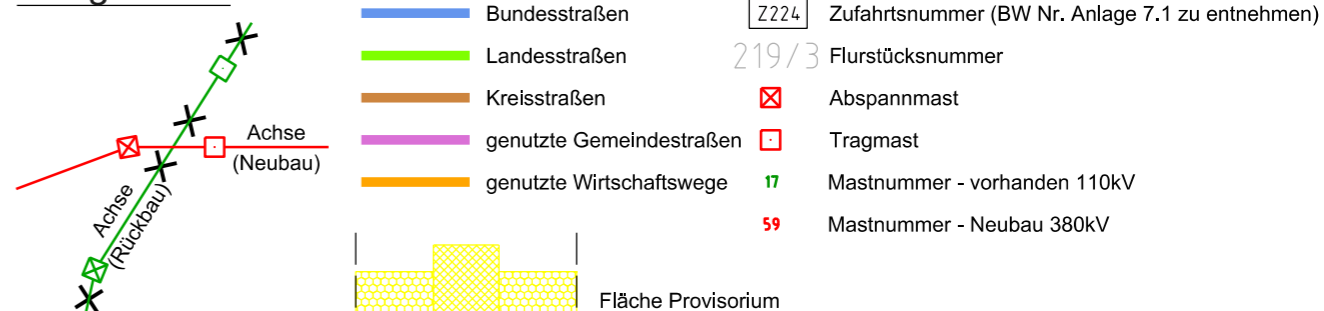


380-kV-Leitung Heide West - Husum Nord

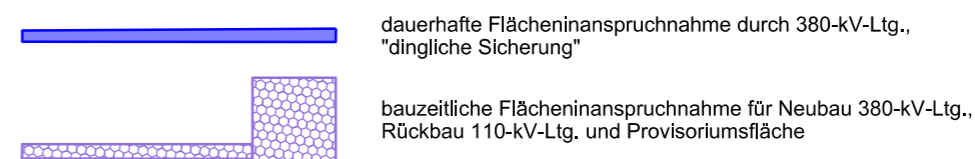
LH-13-320 Wegenutzungsplan Sondernutzung Lfd. Nr. Z3145 Deckblatt



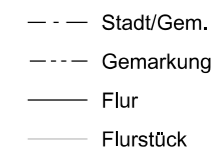
Legende:



Rechtserwerb:



Grenzen:



Zur Planfertigung verwendete TK 25: @ GeoBasis-DE / BKG (2010)

Planfeststellungsunterlage

Aufgestellt:
Bayreuth, 30.09.2014
TenneT TSO GmbH
i.V. *[Signature]* i.A. *[Signature]*
Deitermann Brühöfner

Nr.	Bezeichnung	Datum	Von	Bis	Maßstab:	Einheit:
1.	Ergänzung Oberschnitt "LH-13-320"	18.12.15	Jatzlau		1:1.000	Meter
2.	Detailausschnitt ergänzt	18.12.15	Jatzlau			
3.	Anpassung Straßennamen und -kategorie	18.12.15	Jatzlau			
4.	Zufahrt ergänzt	18.12.15	Jatzlau			
5.	Anpassung Arbeitsflächen	22.06.18	Jatzlau			



	Datum	Name
Bearb.	26.09.14	Szulc
Gepr.	26.09.14	Braun
Norm		
Fachbereich		



Zust.	Änderung	Datum	Name	Urspr.:

