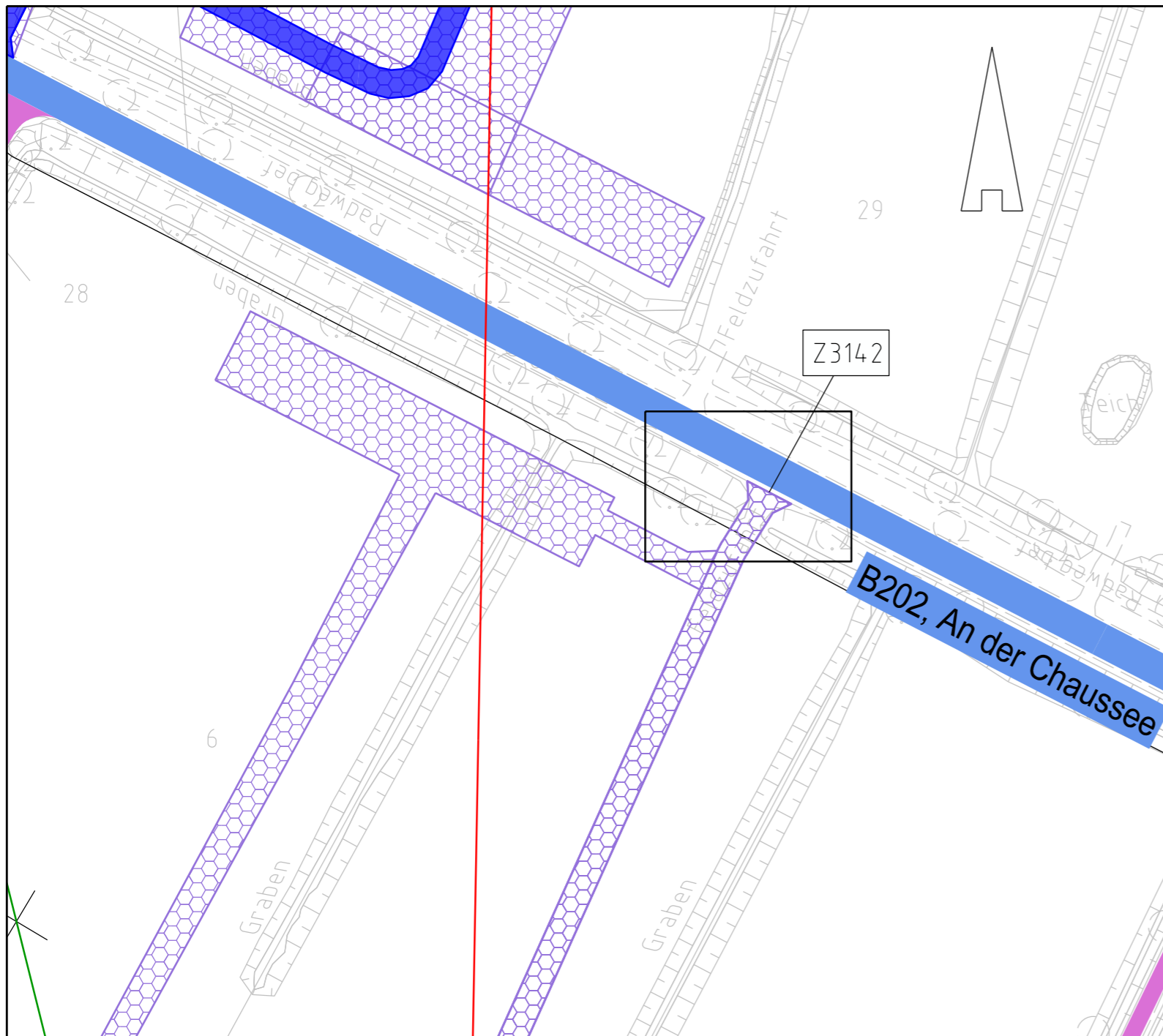




380-kV-Leitung Heide West - Husum Nord

LH-13-320 Wegenutzungsplan Sondernutzung Lfd. Nr. Z3142 Deckblatt



Legende:

	Bundesstraßen		Zufahrtsnummer (BW Nr. Anlage 7.1 zu entnehmen)
	Landesstraßen		Flurstücksnummer
	Kreisstraßen		Abspannmast
	genutzte Gemeindestraßen		Tragmast
	genutzte Wirtschaftswege		Mastnummer - vorhanden 110kV
	Achse (Neubau)		Mastnummer - Neubau 380kV
	Achse (Rückbau)		Fläche Provisorium

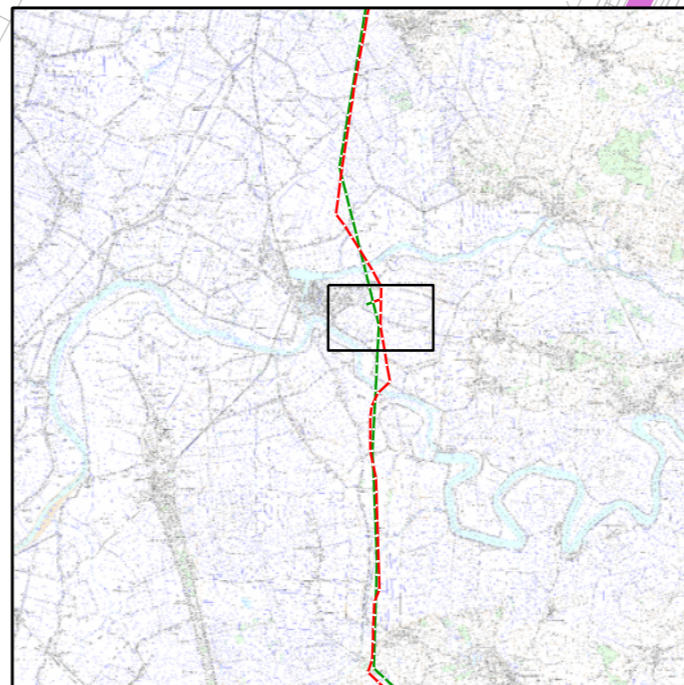
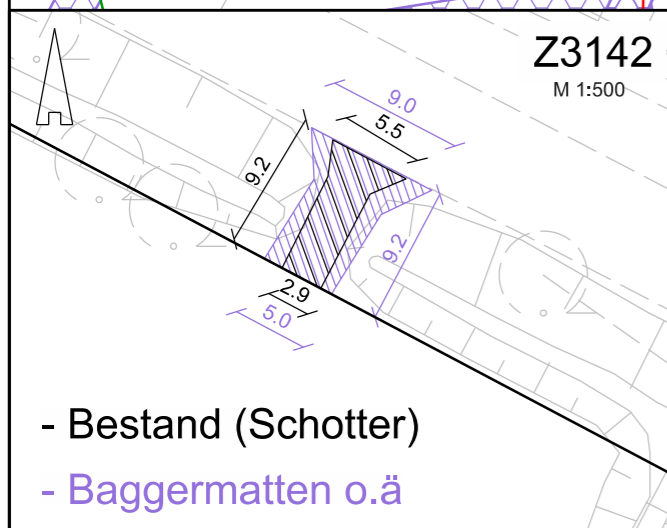
Rechtserwerb:

	dauerhafte Flächeninanspruchnahme durch 380-kV-Ltg., "dingliche Sicherung"
	bauzeitliche Flächeninanspruchnahme für Neubau 380-kV-Ltg., Rückbau 110-kV-Ltg. und Provisoriumsfläche

Grenzen:

	Stadt/Gem.
	Gemarkung
	Flur
	Flurstück

Zur Planfertigung verwendete TK 25: @ GeoBasis-DE / BKG (2010)



Planfeststellungsunterlage

Aufgestellt:		30.09.2014	
Bayreuth, TenneT TSO GmbH			
i.V.		i.A.	
Deitermann		Brühöfner	
1.	Ergänzung Oberschnitt "LH-13-320"	18.12.15	Jatzlau
2.	Detailausschnitt ergänzt	18.12.15	Jatzlau
3.	Anpassung Arbeitsflächen	22.06.18	Jatzlau
		Maßstab:	1 : 1.000 Einheit: Meter
	Datum	Name	
	Bearb.	26.09.14	Szulc
	Gepr.	26.09.14	Braun
	Norm		
	Fachbereich		
Zust.	Änderung	Datum	Name Urspr.: