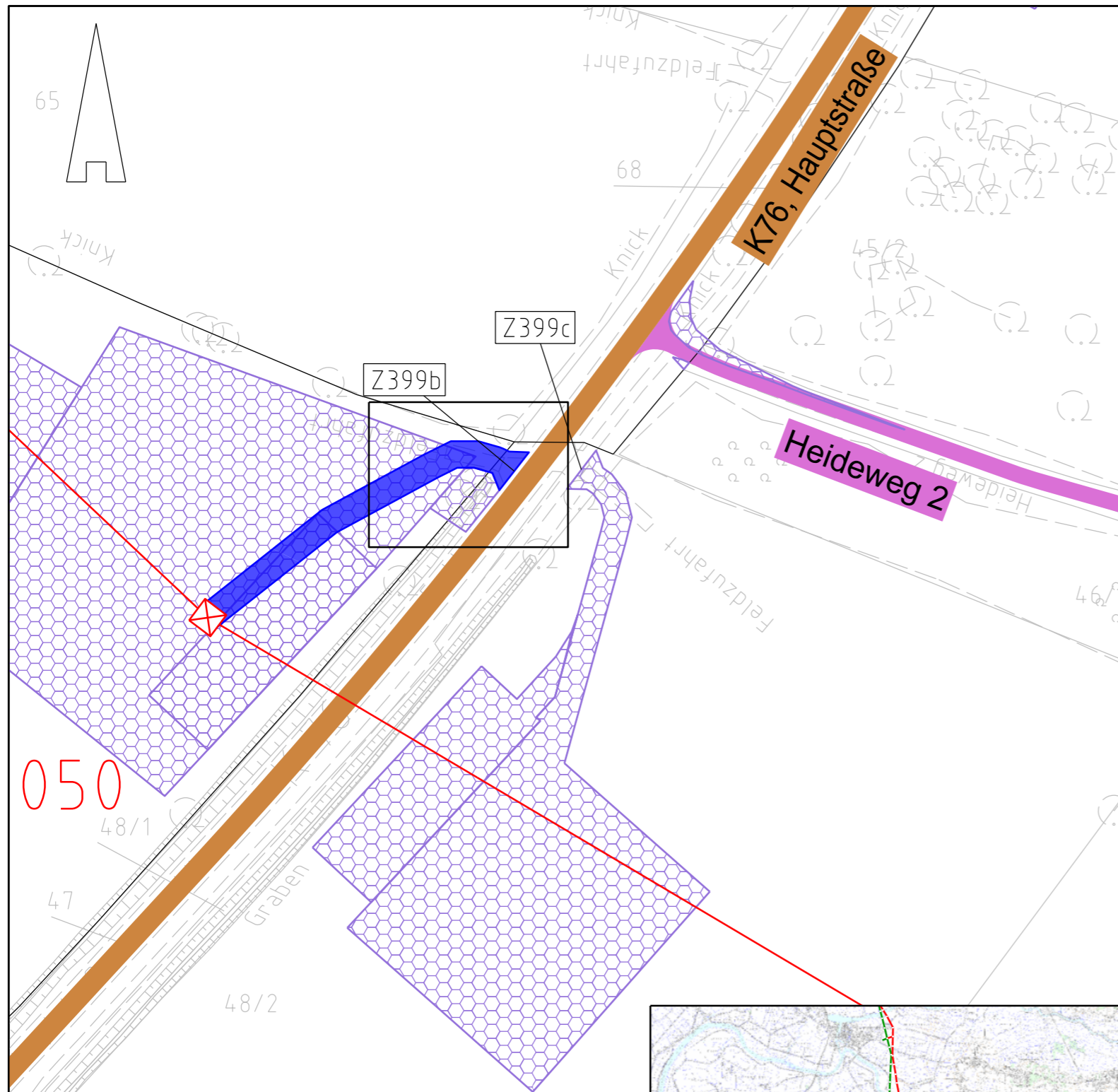




380-kV-Leitung Heide West - Husum Nord

LH-13-320 Wegenutzungsplan Sondernutzung Lfd. Nr. Z399b Deckblatt



Legende:

- Bundesstraßen
- Landesstraßen
- Kreisstraßen
- genutzte Gemeindestraßen
- genutzte Wirtschaftswege
- Achse (Neubau)
- Achse (Rückbau)
- Abspannmast
- Tragmast
- Mastnummer - vorhanden 110kV
- Mastnummer - Neubau 380kV
- Fläche Provisorium
- Zufahrtsnummer (BW Nr. Anlage 7.1 zu entnehmen)
- Flurstücksnummer

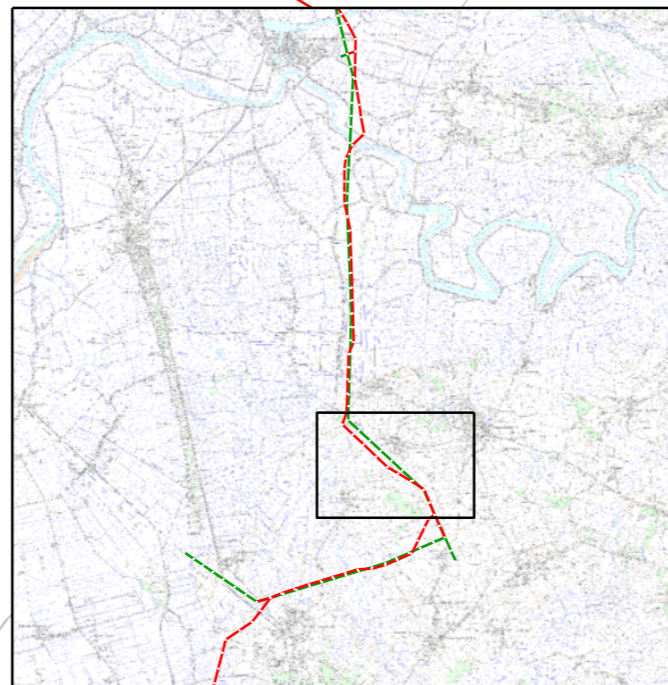
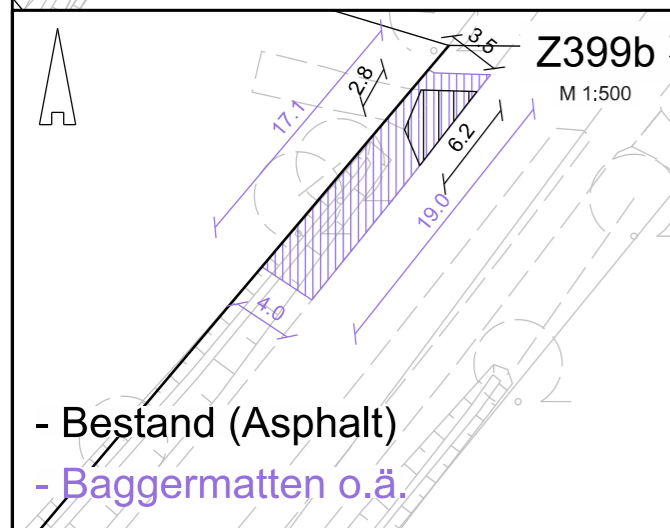
Rechtserwerb:

- dauerhafte Flächeninanspruchnahme durch 380-kV-Ltg., "dingliche Sicherung"
- bauzeitliche Flächeninanspruchnahme für Neubau 380-kV-Ltg., Rückbau 110-kV-Ltg. und Provisoriumsfläche

Grenzen:

- Stadt/Gem.
- Gemarkung
- Flur
- Flurstück

Zur Planfertigung verwendete TK 25: @ GeoBasis-DE / BKG (2010)



Planfeststellungsunterlage

Aufgestellt:		18.12.2015	
Bayreuth, TenneT TSO GmbH			
i.V.		i.A.	
Brühöfner		Bergmann	
1.	Anpassung Arbeitsfläche	22.06.18	Jatzlau
		Maßstab:	1 : 1.000
		Einheit: Meter	
	Datum	Name	
	Bearb.	18.12.15	Jatzlau
	Gepr.	18.12.15	Braun
	Norm		
Fachbereich			
Zust.	Änderung	Datum	Name
		Urspr.:	