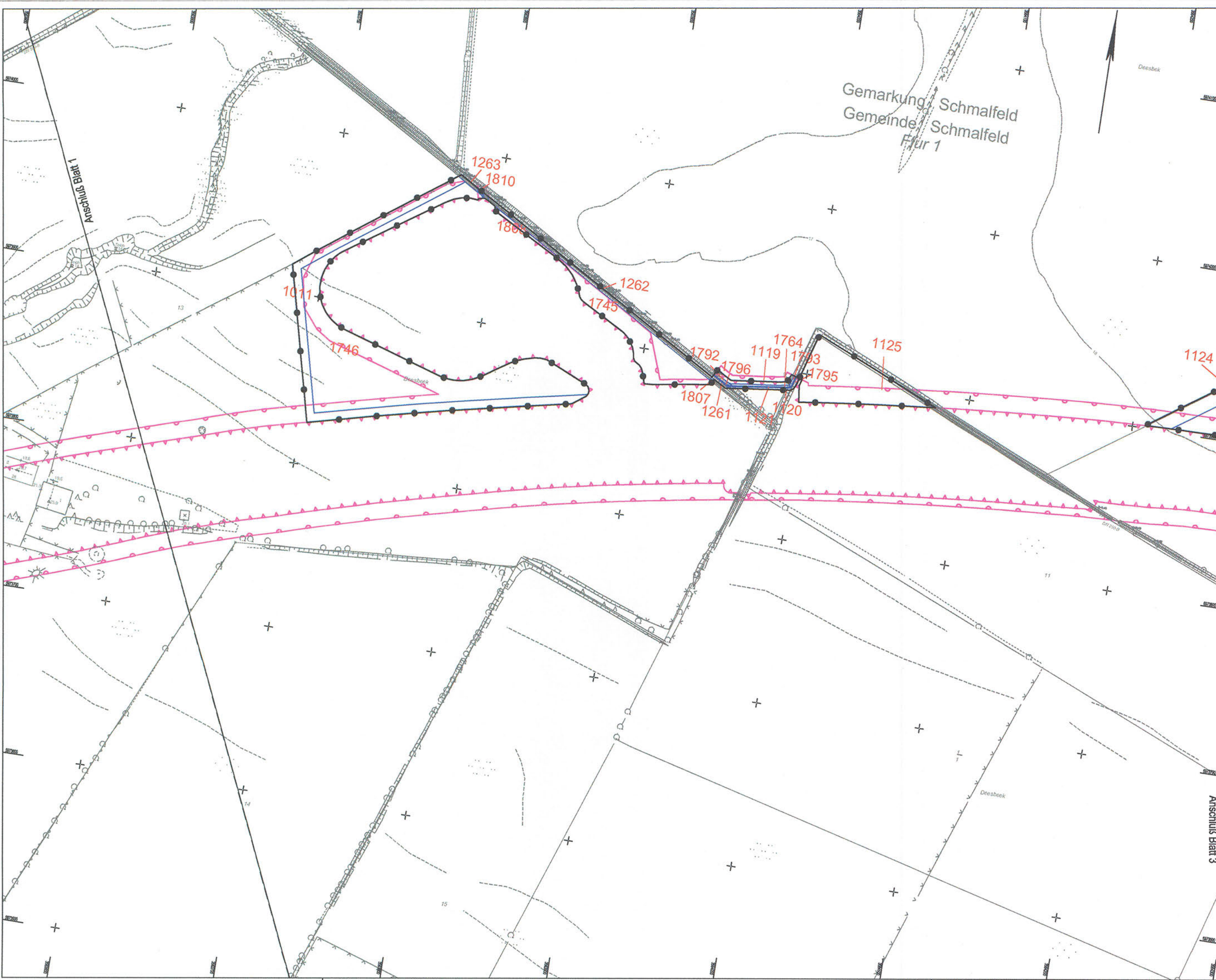






T:\02_PROJEKTE\1121_A20_LBP_A7_B20\CAD\05_LBP\Flächnachweis\LBP_Flächnachweis\ausgleich1-7.dwg-Blatt2 29-Apr-2009



Zeichenerklärung

-  Bilanzierungsfläche mit Flächen-ID
-  Eingriffszone des Vorhabens
-  baubedingte Beeinträchtigung
-  Abgrenzung der Kompensationsfläche

Grundplan hergestellt: 09/2006	terrestrische Nachmessung durch:
aphos Leipzig AG Prager Straße 17 04103 Leipzig	MECKLENBURGISCHES INGENIEURBÜRO FÜR VERKEHRSBAU GMBH SCHWERIN Ludwig-Liebsch-Str. 72 19218 Schwerin Telefon: 0385/390000 Telefax: 0385/397127
Koordinatensystem: Gauß-Krüger	Koordinatensystem: Gauß-Krüger
Aufnahme: 28.04.2006 Feldvergleich: 07/2006 Katasterstand: 18.07.2005	Aufnahme: 02.08.2007 durch: Dochan / Detmann

Nr.	Art der Änderung	Datum	Name



TGP <small>TRUPER GONDESEN PARTNER LANDSCHAFTSARCHITECTEN AN DER UNIVERSITÄT FÜR URBANES LEBEN POST-IMPULSSTRASSE 4, 22609 LÜBECK LÜBECK, DEN 06/2008</small>	TGP_1121	Datum	Name
	bearbeitet	06/2008	Steinhilf / Lechler
	gezeichnet	06/2008	Pahl
	geprüft	06/2008	Gondesen

 MECKLENBURGISCHES INGENIEURBÜRO FÜR VERKEHRSBAU GMBH SCHWERIN <small>Ludwig-Liebsch-Str. 72, 19218 Schwerin, Telefon: 0385/390000, Telefax: 0385/397127</small>	Schwerin, den 06/2009	
	Datum	Zeichen
	beord. 06/2008	Köhlmann
	gez. 06/2009	Mecklenburg
 MERKEL INGENIEUR CONSULT <small>Helmholtzstr. 1, 21106 Ffa, Telefon: 0431/332110, Telefax: 0431/332108</small>	gepr. 06/2009	Berthold

Straßenbauverwaltung Land Schleswig - Holstein		Blatt Nr. 2
Straße: BAB A 20 Betr.-km: Nächster Ort: Hartenholm		Datum
Neubau der BAB A 20 Nord-West-Umfahrung Hamburg Teil A A 7 bis B206 westlich Wittenborn Bau-km: 16+100.000 bis 35+778.347		bearbeitet gezeichnet geprüft: 06/2009 Hildebrandt
Flächennachweis Kompensation Bau-km 16+750 - 17+400 Maßstab 1 : 2.000		
Aufgestellt: Landesbetrieb Straßenbau und Verkehr Schleswig - Holstein Niederlassung Lübeck Projektgruppe A20 Lüth Lübeck, den 29.06.2009		
Blatt: 2		