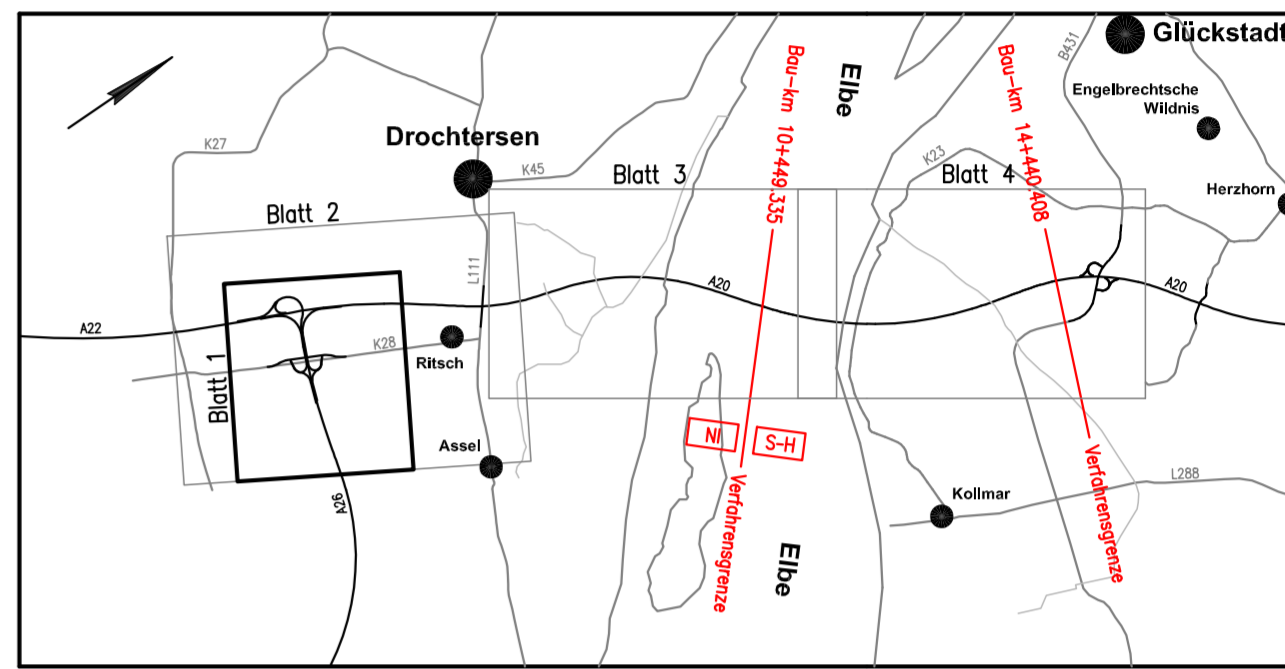
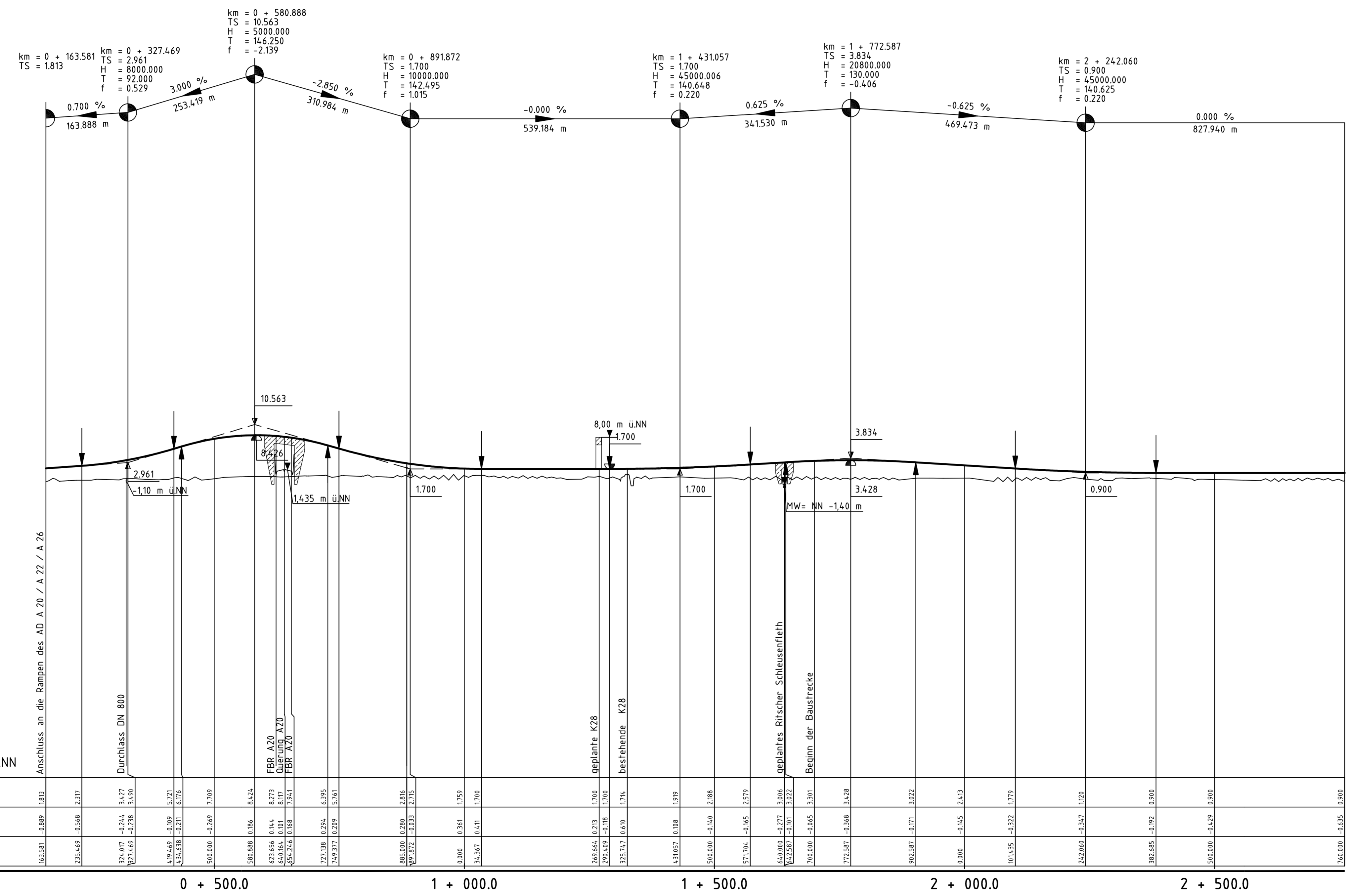
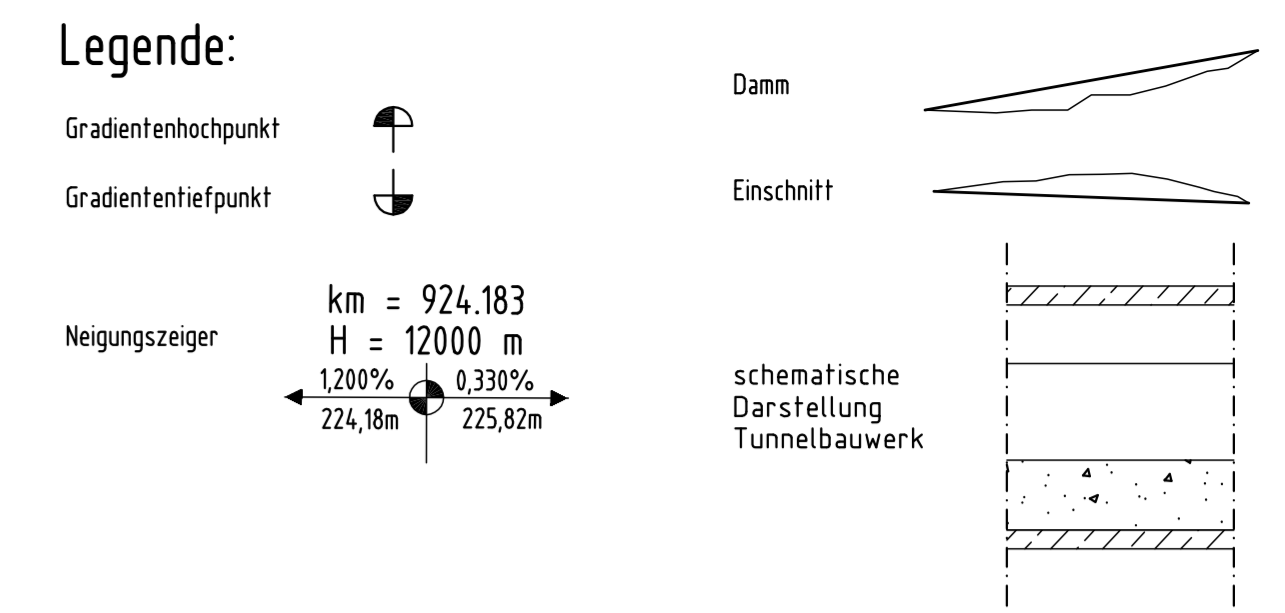


**Bauwerk Nr. 10.03**  
 Überführung der A 26 über die A 20  
 Bau-km A 26: 0+640.122  
 Bau-km A 20: 4+266.300  
 $\Delta = 100,0$  gon     $B_{\text{gesamt}} \geq 29,00$  m  
 LW  $\geq 2 \times 20,00$  m     $B_{\text{zw. Geländer}} \geq 28,50$  m  
 LH  $\geq 4,70$  m  
 Bemessung nach DIN-Fachbericht 101

**Bauwerk Nr. 10.02**  
 Überführung der K 28 über die A 26  
 Bau-km K 28: 0+526.442  
 Bau-km A 26: 1+269.664  
 $\Delta = 96,0$  gon     $B_{\text{gesamt}} \geq 13,75$  m  
 LW  $\geq 2 \times 25,00$  m     $B_{\text{zw. Geländer}} \geq 13,25$  m  
 LH  $\geq 4,70$  m  
 Bemessung nach DIN-Fachbericht 101

**Bauwerk Nr. 10.01**  
 Unterführung des Ritscher  
 Schleusenflethes unter der A 26  
 Bau-km A 26: 1+640.000  
 $\Delta = 100,0$  gon     $B_{\text{gesamt}} \geq 31,50$  m  
 LW  $\geq 11,50$  m     $B_{\text{zw. Geländer}} \geq 31,00$  m  
 LH  $\geq$  (Berme) 1,50 m  
 Bemessung nach DIN-Fachbericht 101



Nr.	Art der Änderung	Datum	Name

<b>Bearbeitung</b>  Michaelisstraße 24 20459 Hamburg Telefon: 040/3 49 62 99-0 Telefax: 040/3 49 62 99-90		Datum Name
bearbeitet	02/2009	Wul
gezeichnet	02/2009	Stm
geprüft	27.02.2009	gez. i.V. Kohl

Proj.Nr. 1 6 0 8 9    Plan.Nr. P S 4 H P 1 2 0    Index

**Landesbetrieb Straßenbau und Verkehr Schleswig-Holstein**  
 Straße: A 20    von NK: nicht vorhanden    nach NK: 2222112 - 0,563 km  
 Nächster Ort: Glückstadt    Bau-km A 20: von 10+449,335 bis 14+440,408

Unterlage Nr. Blatt Nr. Reg. Nr.

bearbeitet		Datum	
gezeichnet			
geprüft	03/2009		Müller

Neubau der A 20 Nord-West-Umfahrung Hamburg

Landesgrenze Niedersachsen / Schleswig-Holstein bis B 431

Übersichtshöhenplan A 26 Bau-km 0+163,581 bis Bau-km 1+700

Maßstab: 1:5.000/500

Aufgestellt:  
 Landesbetrieb Straßenbau und Verkehr Schleswig-Holstein  
 Niederlassung Itzehoe

gez. Kohlsaat  
 Itzehoe, den 31.03.2009

Planfeststellungsunterlage vom 31.03.2009  
 Anlage : 4  
 Blatt : 1

**Nachrichtlich**

Grundplan hergestellt:    Ergänzungen: